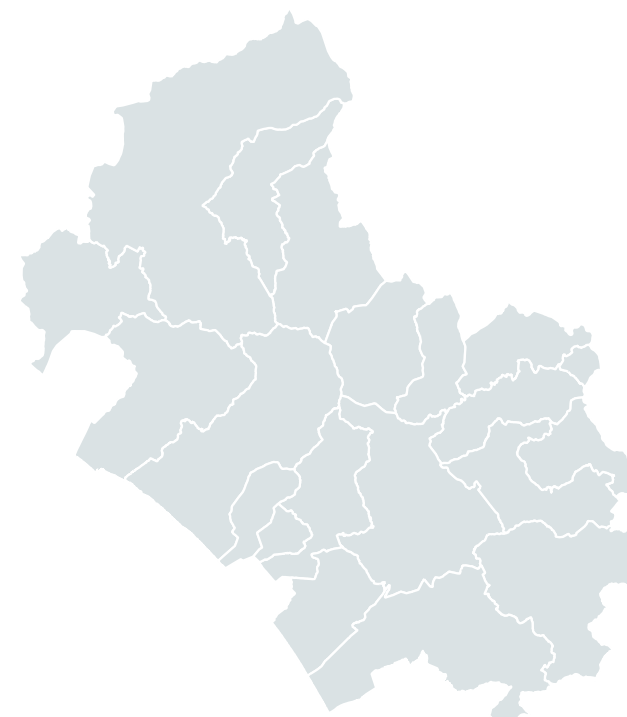


PIANO INTEGRATO DEL PARCO

Parco Regionale Alpi Apuane



Sezione Pianificatoria. Quadro Propositivo

AREE CONTIGUE DI CAVA (BACINI ESTRATTIVI DEL PIT - PPR)

SCHEDE DI DETTAGLIO

PROPOSTA PREDISPOSTA DAL CONSIGLIO DIRETTIVO, ai sensi dell'art.29 comma 1 della LR 30/2015

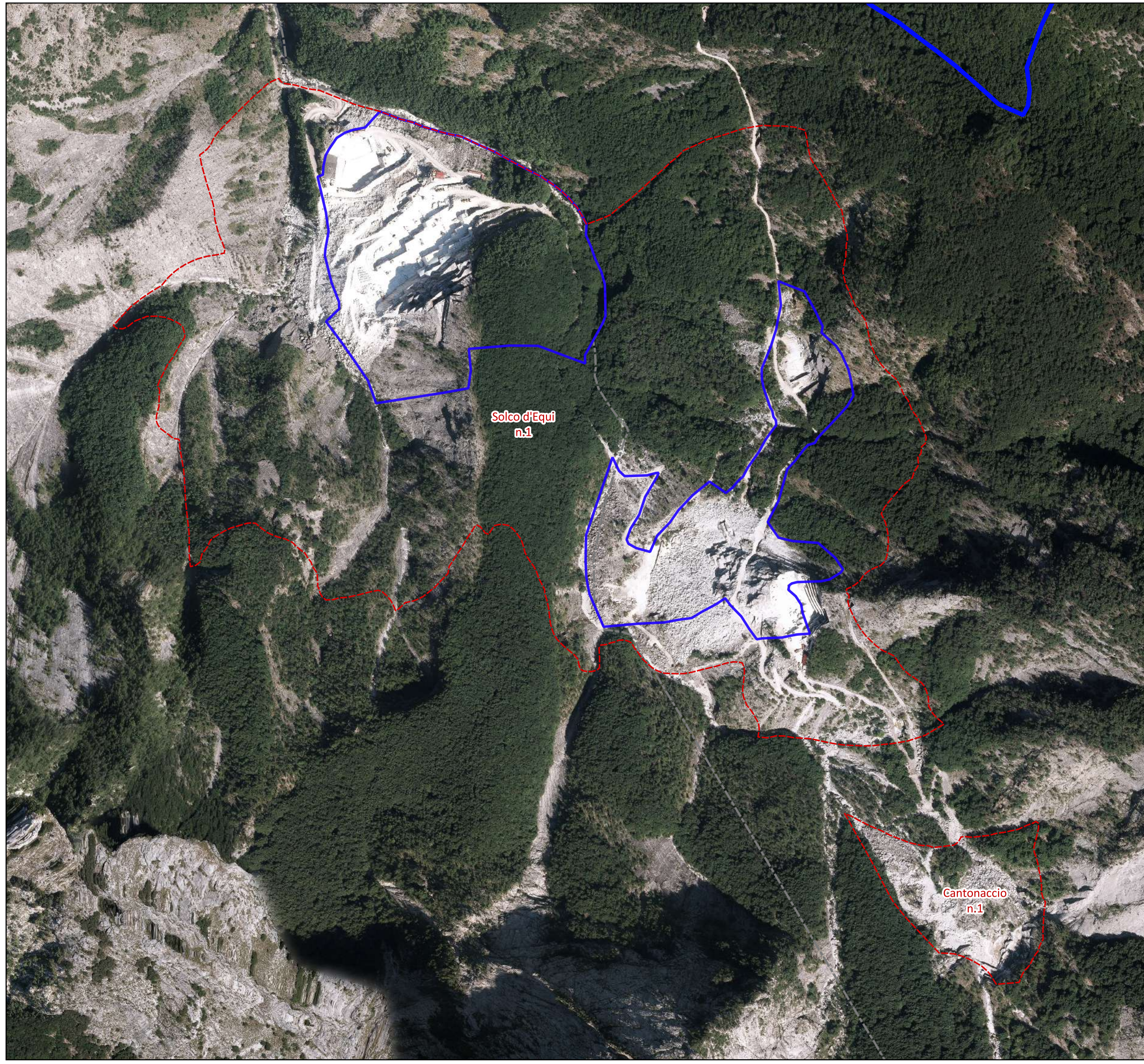
- con modifiche ed integrazioni in esito ai contributi tecnici inviati dalla Regione Toscana

QUADRO D'UNIONE

Aree contigue di cava (ACC) - bacini estrattivi del PIT-PPR

ACC Monte Corchia. Tavolini, Piastraio, Piastriccioni	Scheda PIT/PPR 13 Bacino Monte Corchia
ACC Monte Macina	Scheda PIT/PPR 8 Bacino Monte Macina
ACC Canale delle Fredde. Pendia Tana	Scheda PIT/PPR 19 Bacino Canale delle Fredde
ACC Borra Larga	Scheda PIT/PPR 13 Bacino Borra Larga
ACC Monte Pelato. Passo del Vestito, Terrone, Zucco Pelato	Scheda PIT/PPR 10 Bacino Monte Pelato
ACC Retro Altissimo. Piastrone, Buca, Granolesa	Scheda PIT/PPR 10 Bacino Retro Altissimo
ACC Monte Altissimo est	Scheda PIT/PPR 12 Bacino Monte Altissimo est
ACC Caprara	Scheda PIT/PPR 11 Bacino Caprara
ACC Monte Cavallo. Coltelli ACC Monte Cavallo. Focolaccia ACC Monte Cavallo. Padulello Biagi	Scheda PIT/PPR 5 Bacino Monte Cavallo
ACC Orto di Donna - Valsereñaia. B e H ACC Orto di Donna - Valsereñaia. F e L	Scheda PIT/PPR 2 Bacino Orto di Donna - Valsereñaia
ACC Piastreta Sella	Scheda PIT/PPR 8 Bacino Piastreta Sella
ACC Acquabianca. Pungitopo, Scaglia Bardiglio, Zebrino, Campaccio e Bacolaio	Scheda PIT/PPR 3 Bacino Acquabianca
ACC Fontana Baisa	Scheda PIT/PPR 16 Bacino Fontana Baisa
ACC Valsora - Giacceto	Scheda PIT/PPR 9 Bacino Valsora - Giacceto
ACC Fondone - Cerignano	Scheda PIT/PPR 6 Bacino Fondone Cerignano
ACC Tre Fiumi	Scheda PIT/PPR 18 Bacino Tre Fiumi
ACC Canale delle Gobbie	Scheda PIT/PPR 10 Bacino Canale delle Gobbie
ACC Ficaio	Scheda PIT/PPR 21 Bacino Ficaio
ACC Carcaraia	Scheda PIT/PPR 3 Bacino Carcaraia
ACC nessuna	Scheda PIT/PPR 21 Bacino Buche Carpineto e Bacino La Ratta
ACC Cardoso Pruno ACC La Penna. Sampiera ACC La Penna. Piastrone	Scheda PIT/PPR 21 Bacino Cardoso Pruno e Bacino La Penna
ACC Tacca Bianca ACC Mossa	Scheda PIT/PPR 12 Bacino Tacca Bianca e Bacino Mossa
ACC Madielle	Scheda PIT/PPR 11 Bacino Monte Carchio e Bacino Madielle
ACC nessuna	Scheda PIT/PPR 17 Bacino Combratta e Bacino Brugiana
ACC Solco di Equi. Cattani ACC Solco di Equi. Col Pelato e Poggio del Sante	Scheda PIT/PPR 1 Bacino Cantonaccio e Bacino Solco di Equi
ACC Sagro Morlungo. Crespina, Vittoria ACC Monte Borla	Scheda PIT/PPR 4 Bacino Monte Borla e Bacino Sagro Morlungo
ACC Mulina Monte di Stazzema	Scheda PIT/PPR 20 Bacino La Risvolta e Bacino Mulina Monte di Stazzema
ACC Piscina Boccanaglia Bassa. Piastriccioni ACC Piscina Boccanaglia Bassa. Pratazzolo, La Faggeta, Calacatta ACC Piscinicchì	Scheda PIT/PPR 14 Bacino Piscina Boccanaglia Bassa e Bacino Piscinicchì
ACC Monte Pallerina. Piastra Bagnata, Fossa dei Tomei, Campo dell'Indo, Pallerina ACC Colubraia	Scheda PIT/PPR 7 Bacino Colubraia e Bacino Monte Pallerina
ACC Trambiserra	Nessuna scheda PIT/PPR
ACC Monte Costa, Cava Francia	Nessuna scheda PIT/PPR
ACC Cava Peghini	Nessuna scheda PIT/PPR




ACC Solco di Equi. Cattani
ACC Solco di Equi. Col Pelato e Poggio del Sante
Scheda PIT/PPR 1 Bacino Cantonaccio e Bacino Solco di Equi




Solco d'Equi
n.1

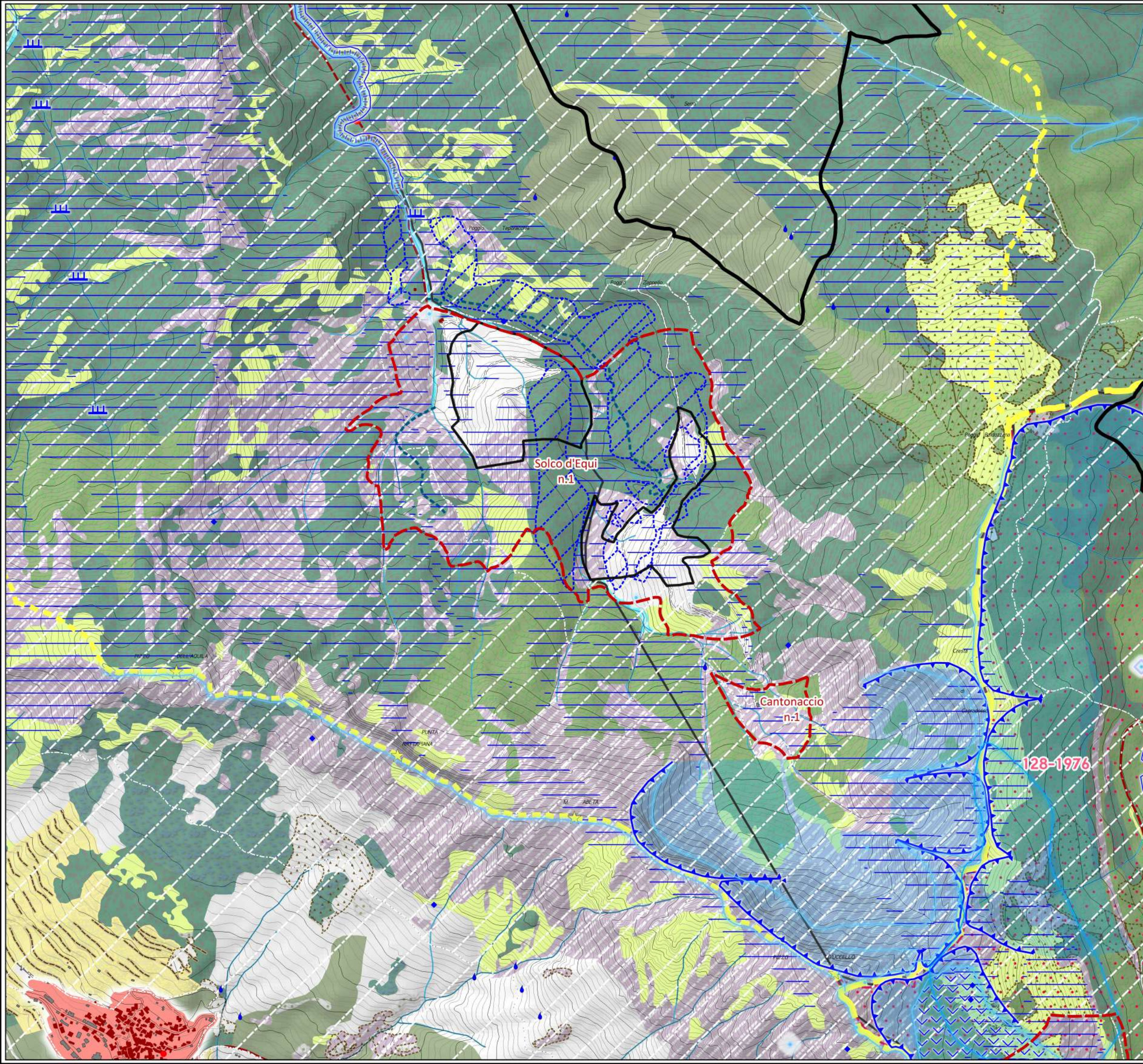
Cantonaccio
n.1

Delimitazione dell'area protetta

-  Parco Regionale
-  Area contigua del Parco Regionale
-  Aree Contigue di Cava (ACC) del Parco Regionale

Determinazioni sovraordinate del PIT/PPR

-  Bacini estrattivi del PIT/PPR
n. scheda e relativa denominazione
Allegato 5 - Schede dei Bacini estrattivi delle Alpi Apuane



Delimitazione dell'area protetta

-  Parco Regionale
-  Area contigua del Parco Regionale
-  Aree Contigue di Cava (ACC) del Parco Regionale

Bacini estrattivi del PIT/PPR

-  n. scheda e relativa denominazione
Allegato 5 - Schede dei Bacini estrattivi delle Alpi Apuane

Strutture idrogeomorfologiche

Forme strutturali

-  Vette principali e picchi rocciosi in emergenza visiva

Crinali e creste principali e di rilievo paesaggistico

-  Dorsali principali
-  Dorsali secondarie

-  Selle

Forme dovute alle acque correnti superficiali








-  Forre
-  Gradini in valle fluviale


-  Marmite, forme di abrasione in roccia

Forme di origine carsica

-  Grotte e cavità carsiche
-  Doline
-  Campi di doline
-  Campi carreggiati

Forme di origine glaciale

-  Selle di origine glaciale
-  Circhi glaciali e orli di circo glaciale
-  Cordoni morenici
-  Rocce di modellamento glaciale
-  Rocce montonate
-  Massi erratici
-  Altre forme glaciali (creste e gradini di valle glaciale, orlo di conca di sovraescavazione)

-  Depositi di versante periglaciali, glaciali e fluvio glaciali (olocenici e pleistocenici)

-  Sorgenti

-  Reticolo idrografico regionale

-  Laghi e specchi d'acqua (naturali e artificiali)














Geositi

-  Geositi lineari
-  Geositi areali
-  Geositi puntuali

Strutture ecosistemiche

-  Ecosistemi rupestri, detriti di falda e paesaggi carsici
-  Praterie primarie e secondarie
-  Lande e brughiere montane e altomontane
-  Boschi mesofili montani a dominanza di faggio
-  Boschi di latifoglie di media montagna (ostrieti, carpinete, cerro carpinete, boschi misti)
-  Boschi termofili di latifoglie e sclerofille (querreti di roverella, leccete), macchie alte, basse e garighe
-  Ecosistemi fluviali, ripariali e planiziali
-  Boschi di conifere e misti di conifere e latifoglie
-  Principali aree umide con ecosistemi palustri e lacustri

Strutture antropiche (insediative e infrastrutturali)






-  Centri, nuclei e aggregati di impianto storico
-  Alpeggi ed insediamenti rurali di alta quota
-  Edifici sparsi e isolati di impianto storico
-  Beni storico culturali e tipi insediativi storici diffusi
-  Itinerari della fede e antiche percorrenze
-  Mulattiere, sentieri
-  Beni di archeologia mineraria e protoindustriale
-  Elementi della viabilità storica di cava
-  Beni archeominerari
-  Rete ferroviaria
-  Linea ferroviaria
-  Stazioni ferroviarie
-  Scali merci

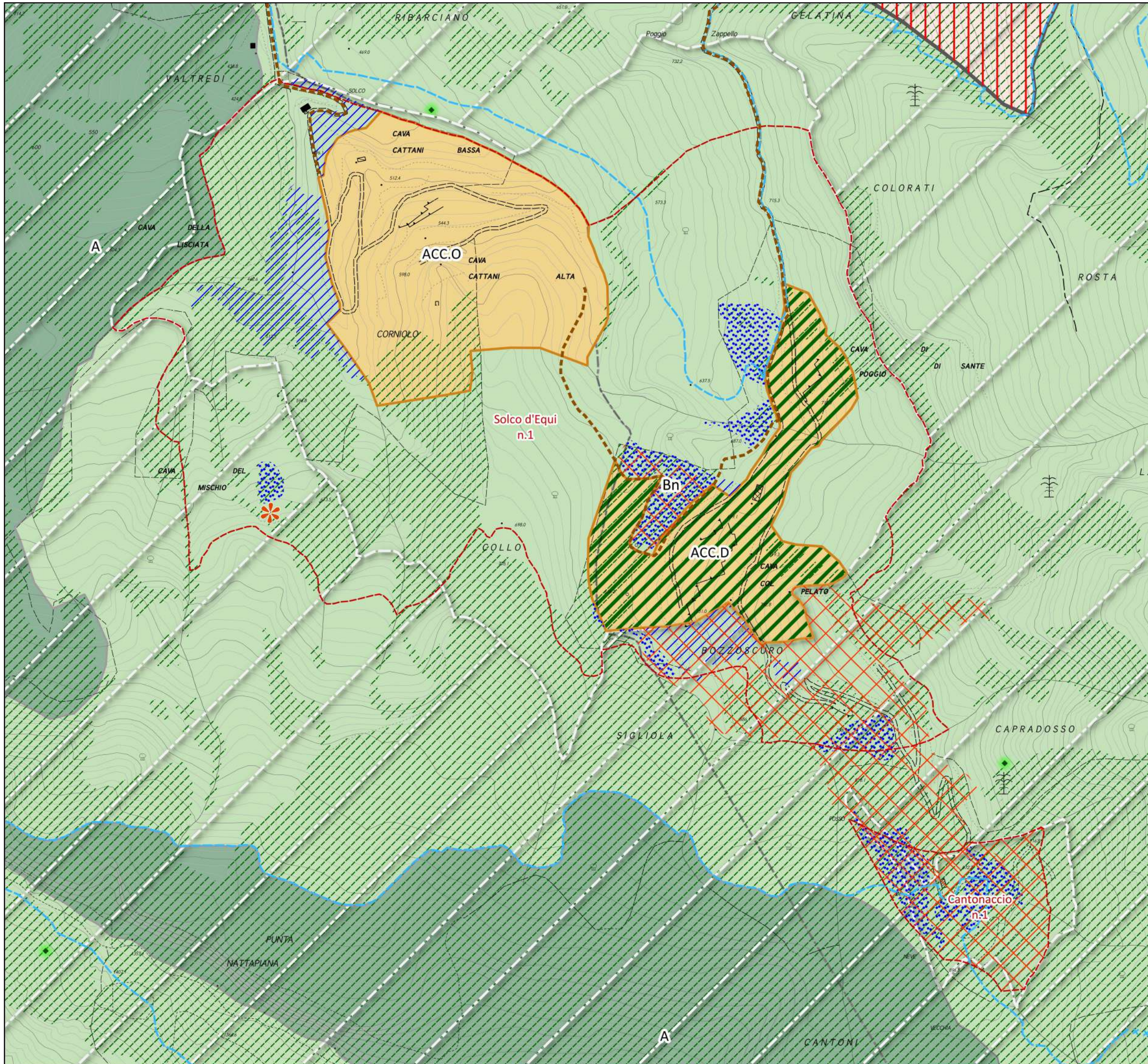
Strutture agro-forestali

ucs_vege_habitat_for_valnat_PATRIMONIO_VALORI (patrimonio) RETINI




-  Prati permanenti e coltivazioni in mosaico, di pertinenza dei nuclei rurali s
-  Mosaici agricoli di pertinenza dei centri, nuclei e aggregati storici
-  Boschi di castagno
-  Oliveti del versante costiero pedemontano
-  Paesaggi rurali storici
-  Sistemazioni idraulico agrarie (muri a secco, terrazzamenti, lunette, ecc..)

Altre componenti di valore patrimoniale



-  Beni archeologici tutelati ai sensi della parte II del D.Lgs. 42/2004
 - 90460305027 Necropoli ligure, loc. Piane alte di Levigliani (Stazzema)
 - 90450075005 Grotta preistorica di Equi, Fivizzano istituito il 1996/12/02
 - 90450075006 Area di rispetto alla grotta preistorica di Equi, Fivizzano istituito il 1996/12/02
-  Immobili ed aree di notevole interesse pubblico - DCR n. 46 del 23/07/2019
 - 297/1968 Località Campo Cecina nel comune di Carrara. D.M. 24/10/1968 G.U. 297 del 1968
 - 236/1974 Zona della cima del monte Carchio in comune di Montignoso. D.M. 02/10/1974 G.U. 236 del 1974
 - 17/1971 Zona interessata dalla grotta del Vento sita nel comune di Vergemoli. D.M. 23/12/1970 G.U. 17 del 1971
 - 128/1976 Zona delle Alpi Apuane nei comuni di Pescaglia, Camaione, Stazzema, Careggine, Vergemoli, Molazzana, Minucciano e Vagli Sotto. D.M. 08/04/1976 G.U. 128 del 1976
-  Siti estrattivi di reperimento dei materiali ornamentali storici (M.O.S.)
-  Marmi e altre varietà merceologiche di pregio
-  Rete Natura 2000 (ZPS e ZSC)




Delimitazione dell'area protetta

-  Parco Regionale
-  Area contigua del Parco Regionale
-  Aree Contigue di Cava (ACC) del Parco Regionale

Aree contigue di cava (ACC). Articolazione

-  ACC.O - A prelievo ordinario
-  ACC.D - In dismissione

Patrimonio naturalistico e ambientale del Parco

- Siti Rete Natura 2000**
-  ZSC, SIC, PSIC, ZPS

Ricognizione Habitat di interesse comunitario


-  - areali
-  - puntuali

Ricognizione dei geositi di interesse del Parco

Si veda in particolare l'elaborato di quadro propositivo denominato "QP.6 Ricognizione del "Patrimonio territoriale" e Invarianti Strutturali (25K)" e il dettaglio in questo elaborato

Determinazioni sovraordinate del PIT/PPR

Bacini estrattivi del PIT/PPR






-  n. n. scheda e relativa denominazione
Allegato 5 - Schede dei Bacini estrattivi delle Alpi Apuane

Beni paesaggistici formalmente riconosciuti




Si veda in particolare l'elaborato di quadro conoscitivo denominato "QC.17 Ricognizione dei principali vincoli sovraordinati" e il dettaglio in questo elaborato

Aree e siti dei materiali ornamentali storici

Aree e siti dei materiali ornamentali storici

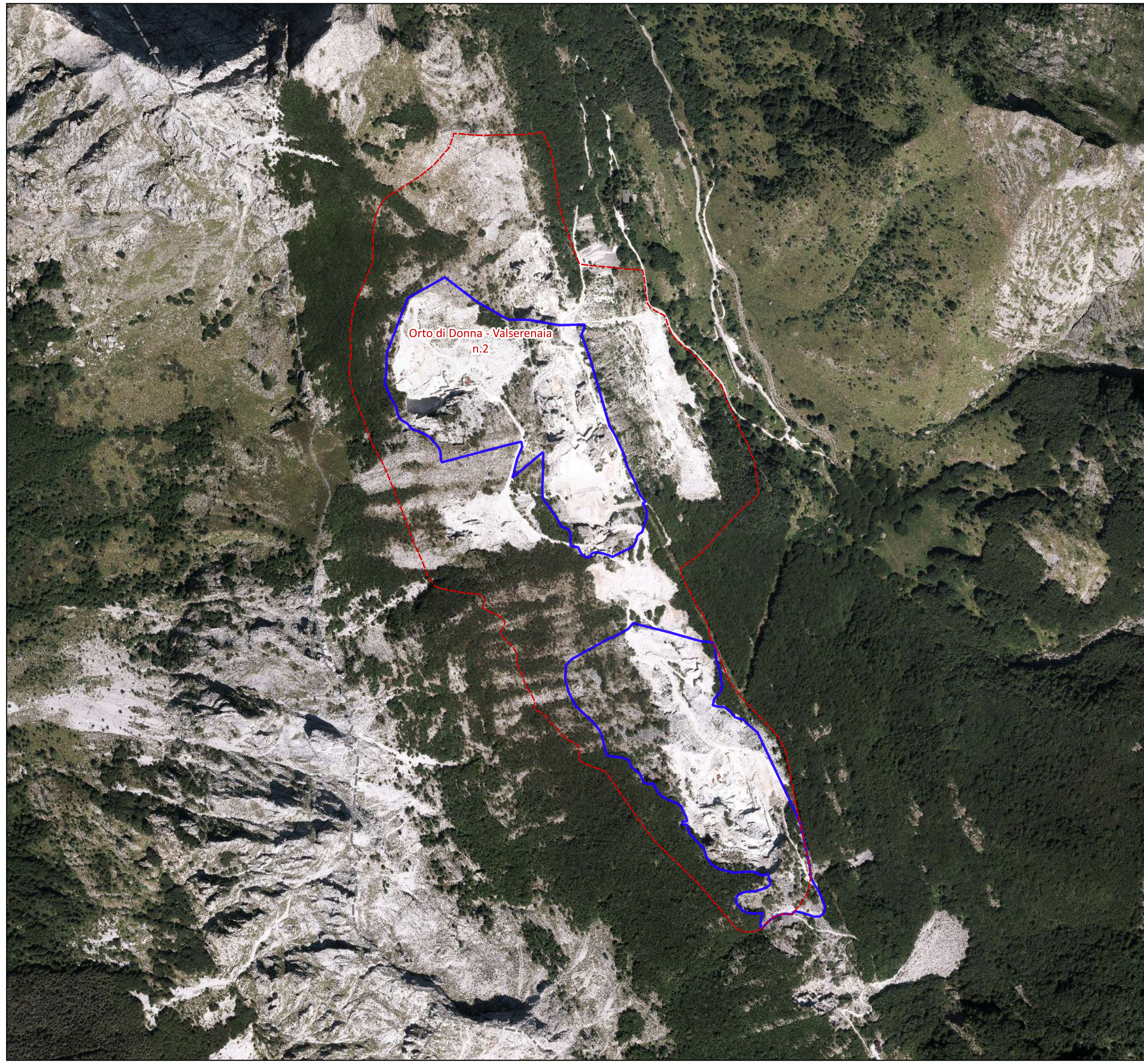
-  Aree di reperimento materiali ornamentali storici (Piano Regionale Cave, PR13 - Progetto di indagine dei materiali ornamentali storici della Toscana)
-  Aree di approfondimento materiali ornamentali storici (Piano Regionale Cave, PR13 - Progetto di indagine dei materiali ornamentali storici della Toscana)
-  Siti di conservazione orientata di materiali ornamentali storici (in area parco)
-  Siti di reperimento straordinario di materiali ornamentali storici (in area parco e area contigua di cava)
-  Siti di interesse per il reperimento di materiali ornamentali storici (in area contigua del parco)

Aree di controllo dei ravaneti

-  Ravaneti privi di criticità
-  Ravaneti con incerte o ipotizzabili criticità
-  Ravaneti con probabili o accertate criticità




-  Viabilità di servizio alle aree contigue di cava

ACC Orto di Donna - Valsereinaia. B e H
ACC Orto di Donna - Valsereinaia. F e L
Scheda PIT/PPR 2 Bacino Orto di Donna - Valsereinaia




Orto di Donna - Valsereinaia
n.2

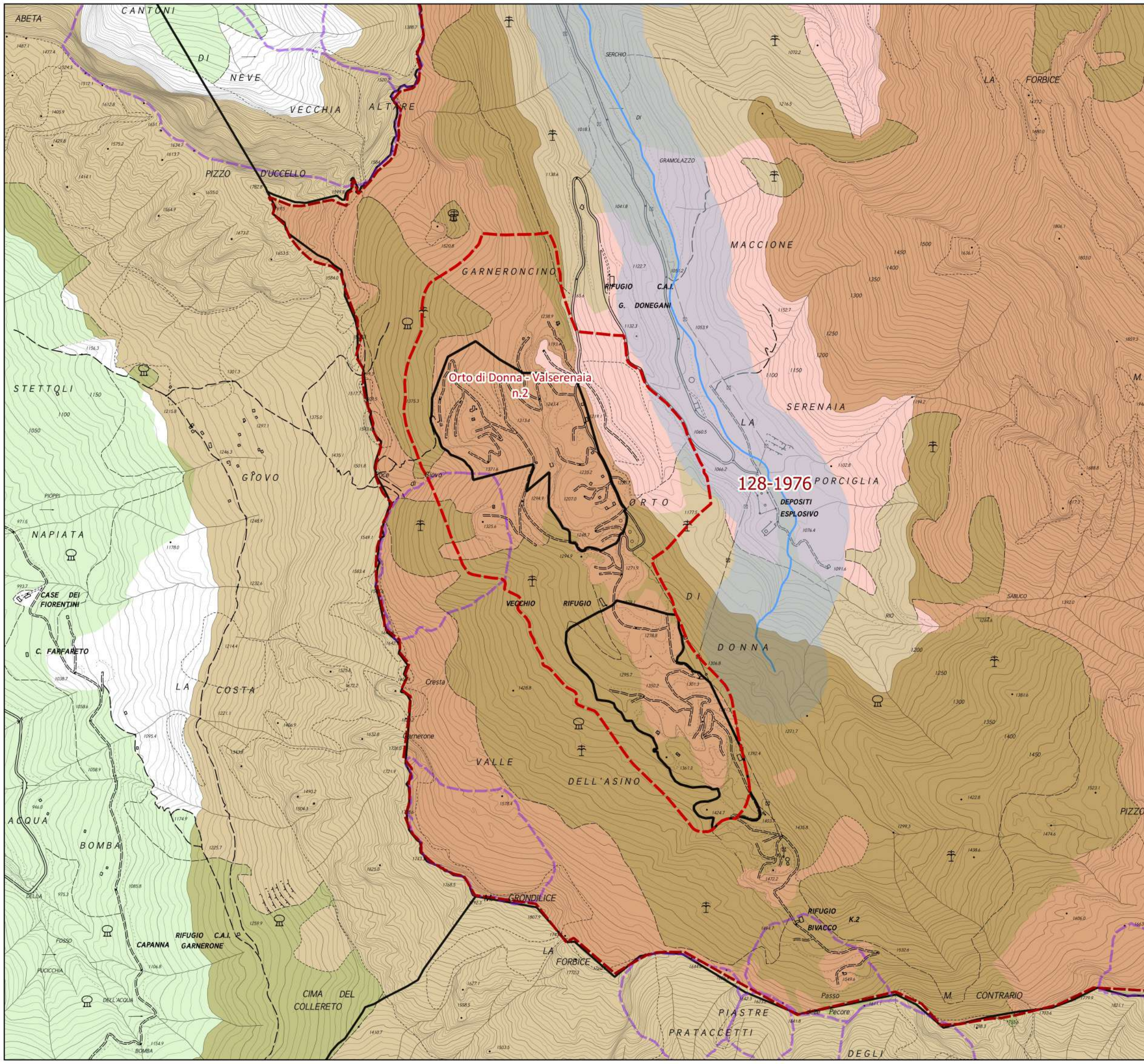
Delimitazione dell'area protetta

-  Parco Regionale
-  Area contigua del Parco Regionale
-  Aree Contigue di Cava (ACC) del Parco Regionale




Determinazioni sovraordinate del PIT/PPR

-  Bacini estrattivi del PIT/PPR
n. scheda e relativa denominazione
Allegato 5 - Schede dei Bacini estrattivi delle Alpi Apuane


ACC Orto di Donna - Valserenai. B e H
ACC Orto di Donna - Valserenai. F e L
Scheda PIT/PPR 2 Bacino Orto di Donna - Valserenai



Delimitazione dell'area protetta


-  Parco Regionale
-  Area contigua del Parco Regionale
-  Aree Contigue di Cava (ACC) del Parco Regionale

Bacini estrattivi del PIT/PPR







-  n. scheda e relativa denominazione
Allegato 5 - Schede dei Bacini estrattivi delle Alpi Apuane

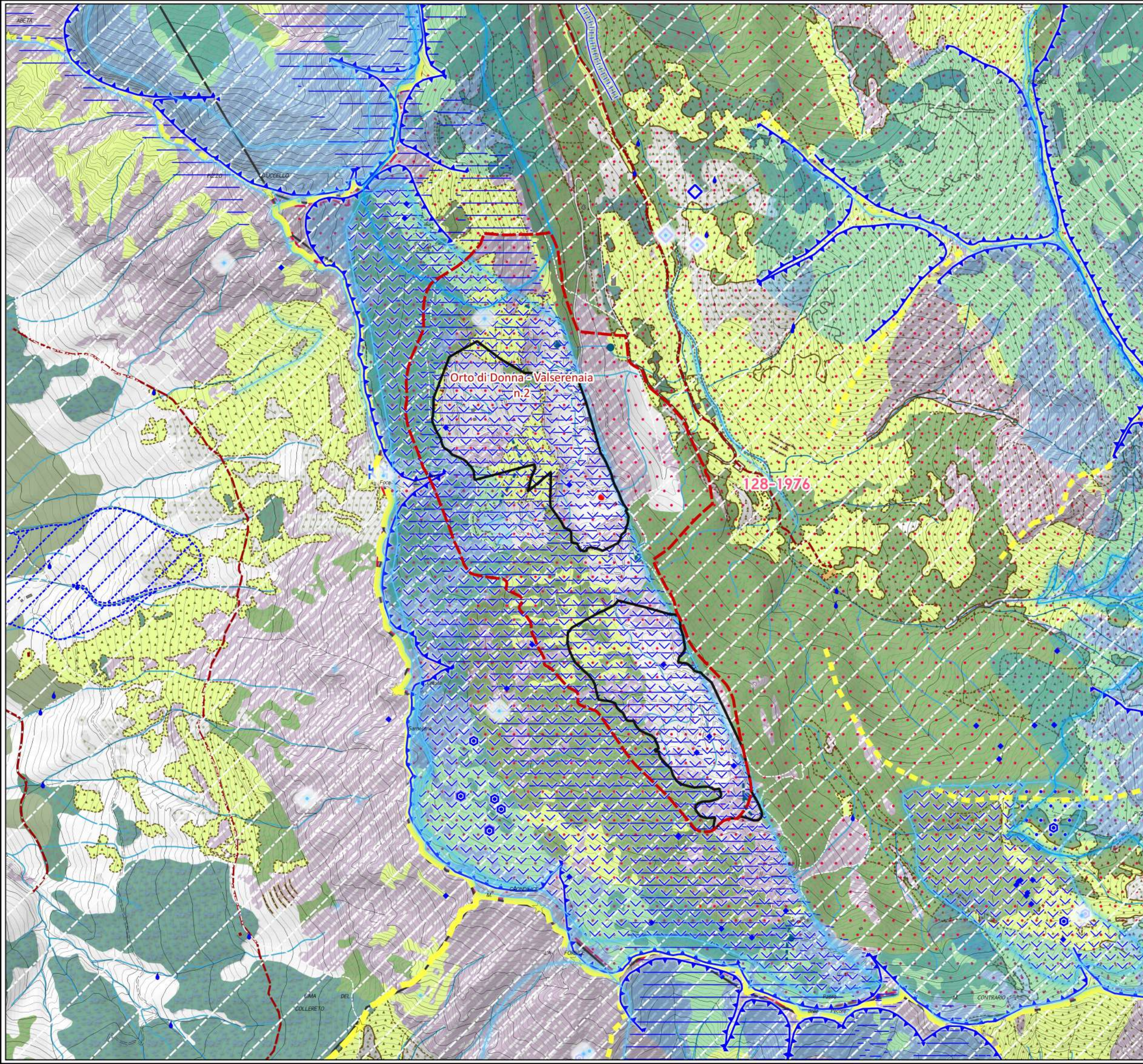
Beni paesaggistici

Immobili ed aree di notevole interesse pubblico (D.Lgs 42/2004 art. 136)

-  297/1968 Località Campo Cecina nel comune di Carrara
D.M. 24/10/1968 G.U. 297 del 1968
- 236/1974 Zona della cima del monte Carchio in comune di Montignoso. D.M. 02/10/1974 G.U. 236 del 1974
- 17/1971 Zona interessata dalla grotta del Vento sita nel comune di Vergemoli. D.M. 23/12/1970 G.U. 17 del 1971
- 128/1976 Zona delle Alpi Apuane nei comuni di Pescaglia, Camaione, Stazzema, Careggine, Vergemoli, Molazzana, Minucciano e Vagli Sotto.
D.M. 08/04/1976 G.U. 128 del 1976

Aree tutelate per legge (D.Lgs 42/2004 art. 142)

-  lett. b) - I territori contermini ai laghi
-  lett. c) - I fiumi, i torrenti, i corsi d'acqua
-  lett. d) - Le montagne per la parte eccedente i 1200 m.s.l.m.
-  lett. e) - I circhi glaciali
-  lett. g) - I territori coperti da foreste e boschi
-  lett. m) - Le zone di interesse archeologico
 - LU02 - Zona comprendente grotta e riparo di interesse paleontologico e preistorico (Camaione, Stazzema)
 - MS02 - Zona comprendente la grotta di interesse preistorico di Tecchia della Gabellaccia (Carrara, Fivizzano, Fossdinovo)
 - MS03 - Zona comprendente Grotta e Riparo di interesse paleontologico e preistorico (Fivizzano)



Delimitazione dell'area protetta

-  Parco Regionale
-  Area contigua del Parco Regionale
-  Aree Contigue di Cava (ACC) del Parco Regionale

Bacini estrattivi del PIT/PPR

-  n. scheda e relativa denominazione
Allegato 5 - Schede dei Bacini estrattivi delle Alpi Apuane

Strutture idrogeomorfologiche

Forme strutturali

-  Vette principali e picchi rocciosi in emergenza visiva

Crinali e creste principali e di rilievo paesaggistico

-  Dorsali principali
-  Dorsali secondarie

-  Selle

Forme dovute alle acque correnti superficiali








-  Forre
-  Gradini in valle fluviale


-  Marmite, forme di abrasione in roccia

Forme di origine carsica

-  Grotte e cavità carsiche
-  Doline
-  Campi di doline
-  Campi carreggiati

Forme di origine glaciale

-  Selle di origine glaciale
-  Circhi glaciali e orli di circo glaciale
-  Cordoni morenici
-  Rocce di modellamento glaciale
-  Rocce montonate
-  Massi erratici
-  Altre forme glaciali (creste e gradini di valle glaciale, orlo di conca di sovraescavazione)

-  Depositi di versante periglaciali, glaciali e fluvio glaciali (olocenici e pleistocenici)

-  Sorgenti

-  Reticolo idrografico regionale

-  Laghi e specchi d'acqua (naturali e artificiali)














Geositi

-  Geositi lineari
-  Geositi areali
-  Geositi puntuali

Strutture ecosistemiche

-  Ecosistemi rupestri, detriti di falda e paesaggi carsici
-  Praterie primarie e secondarie
-  Lande e brughiere montane e altomontane
-  Boschi mesofili montani a dominanza di faggio
-  Boschi di latifoglie di media montagna (ostrieti, carpinete, cerro carpinete, boschi misti)
-  Boschi termofili di latifoglie e sclerofille (querreti di roverella, leccete), macchie alte, basse e garighe
-  Ecosistemi fluviali, ripariali e planiziali
-  Boschi di conifere e misti di conifere e latifoglie
-  Principali aree umide con ecosistemi palustri e lacustri

Strutture antropiche (insediative e infrastrutturali)






-  Centri, nuclei e aggregati di impianto storico
-  Alpeggi ed insediamenti rurali di alta quota
-  Edifici sparsi e isolati di impianto storico
-  Beni storico culturali e tipi insediativi storici diffusi
-  Itinerari della fede e antiche percorrenze
-  Mulattiere, sentieri
-  Beni di archeologia mineraria e protoindustriale
-  Elementi della viabilità storica di cava
-  Beni archeominerari
-  Rete ferroviaria
-  Linea ferroviaria
-  Stazioni ferroviarie
-  Scali merci

Strutture agro-forestali

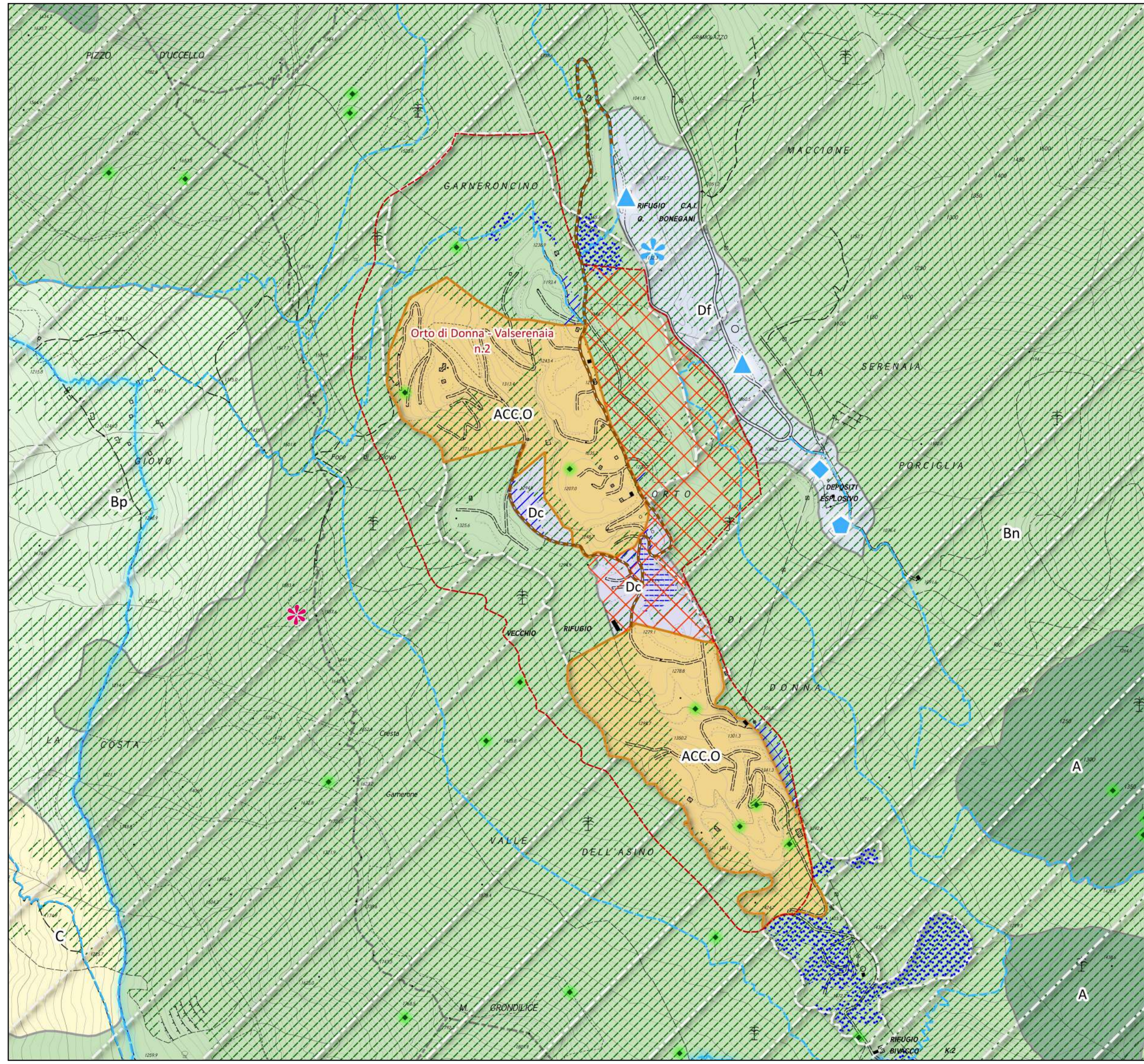
ucs_vege_habitat_for_valnat_PATRIMONIO_VALORI (patrimonio) RETINI

-  Prati permanenti e coltivazioni in mosaico, di pertinenza dei nuclei rurali s
-  Mosaici agricoli di pertinenza dei centri, nuclei e aggregati storici
-  Boschi di castagno
-  Oliveti del versante costiero pedemontano
-  Paesaggi rurali storici
-  Sistemazioni idraulico agrarie (muri a secco, terrazzamenti, lunette, ecc..)




Altre componenti di valore patrimoniale

-  Beni archeologici tutelati ai sensi della parte II del D.Lgs. 42/2004
 - 90460305027 Necropoli ligure, loc. Piane alte di Levigliani (Stazzema)
 - 90450075005 Grotta preistorica di Equi, Fivizzano istituito il 1996/12/02
 - 90450075006 Area di rispetto alla grotta preistorica di Equi, Fivizzano istituito il 1996/12/02
-  Immobili ed aree di notevole interesse pubblico - DCR n. 46 del 23/07/2019
 - 297/1968 Località Campo Cecina nel comune di Carrara. D.M. 24/10/1968 G.U. 297 del 1968
 - 236/1974 Zona della cima del monte Carchio in comune di Montignoso. D.M. 02/10/1974 G.U. 236 del 1974
 - 17/1971 Zona interessata dalla grotta del Vento sita nel comune di Vergemoli. D.M. 23/12/1970 G.U. 17 del 1971
 - 128/1976 Zona delle Alpi Apuane nei comuni di Pescaglia, Camaione, Stazzema, Careggine, Vergemoli, Molazzana, Minucciano e Vagli Sotto. D.M. 08/04/1976 G.U. 128 del 1976
-  Siti estrattivi di reperimento dei materiali ornamentali storici (M.O.S.)
-  Marmi e altre varietà merceologiche di pregio
-  Rete Natura 2000 (ZPS e ZSC)



ACC Orto di Donna - Valsereñaia. B e H
ACC Orto di Donna - Valsereñaia. F e L
Scheda PIT/PPR 2 Bacino Orto di Donna - Valsereñaia



Delimitazione dell'area protetta

-  Parco Regionale
-  Area contigua del Parco Regionale
-  Aree Contigue di Cava (ACC) del Parco Regionale

Aree contigue di cava (ACC). Articolazione

-  ACC.O - A prelievo ordinario
-  ACC.D - In dismissione

Patrimonio naturalistico e ambientale del Parco

Siti Rete Natura 2000

-  ZSC, SIC, PSIC, ZPS

Ricognizione Habitat di interesse comunitario


-  - areali
-  - puntuali

Ricognizione dei geositi di interesse del Parco

Si veda in particolare l'elaborato di quadro propositivo denominato "QP.6 Ricognizione del "Patrimonio territoriale" e Invarianti Strutturali (25K)" e il dettaglio in questo elaborato

Determinazioni sovraordinate del PIT/PPR

Bacini estrattivi del PIT/PPR






-  n. scheda e relativa denominazione Allegato 5 - Schede dei Bacini estrattivi delle Alpi Apuane

Beni paesaggistici formalmente riconosciuti





Si veda in particolare l'elaborato di quadro conoscitivo denominato "QC.17 Ricognizione dei principali vincoli sovraordinati" e il dettaglio in questo elaborato

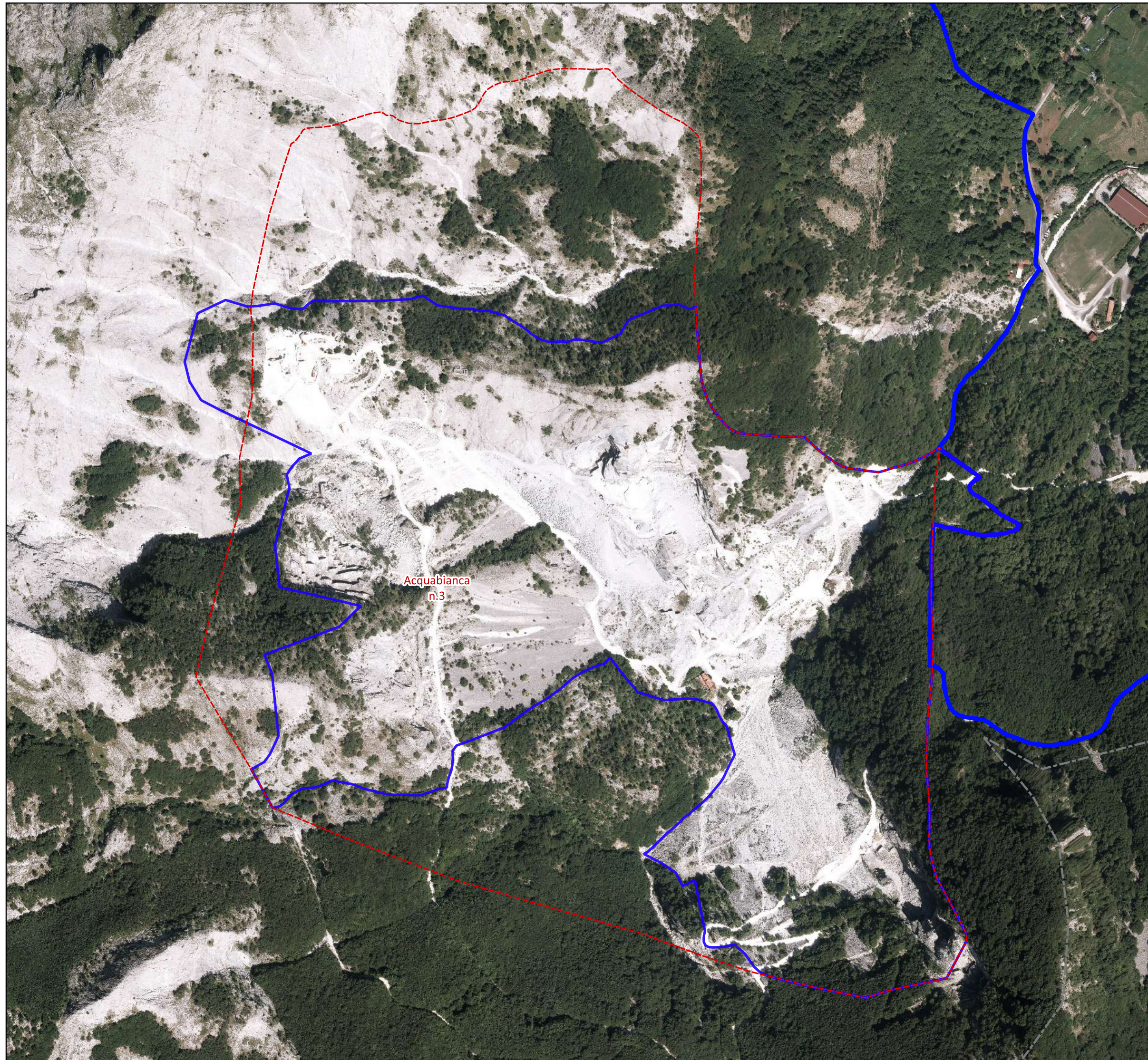
Aree e siti dei materiali ornamentali storici

Aree e siti dei materiali ornamentali storici

-  Aree di reperimento materiali ornamentali storici (Piano Regionale Cave, PR13 - Progetto di indagine dei materiali ornamentali storici della Toscana)
-  Aree di approfondimento materiali ornamentali storici (Piano Regionale Cave, PR13 - Progetto di indagine dei materiali ornamentali storici della Toscana)
-  Siti di conservazione orientata di materiali ornamentali storici (in area parco)
-  Siti di reperimento straordinario di materiali ornamentali storici (in area parco e area contigua di cava)
-  Siti di interesse per il reperimento di materiali ornamentali storici (in area contigua del parco)




Aree di controllo dei ravaneti

-  Ravaneti privi di criticità
-  Ravaneti con incerte o ipotizzabili criticità
-  Ravaneti con probabili o accertate criticità
-  Viabilità di servizio alle aree contigue di cava




Acquabianca
n.3

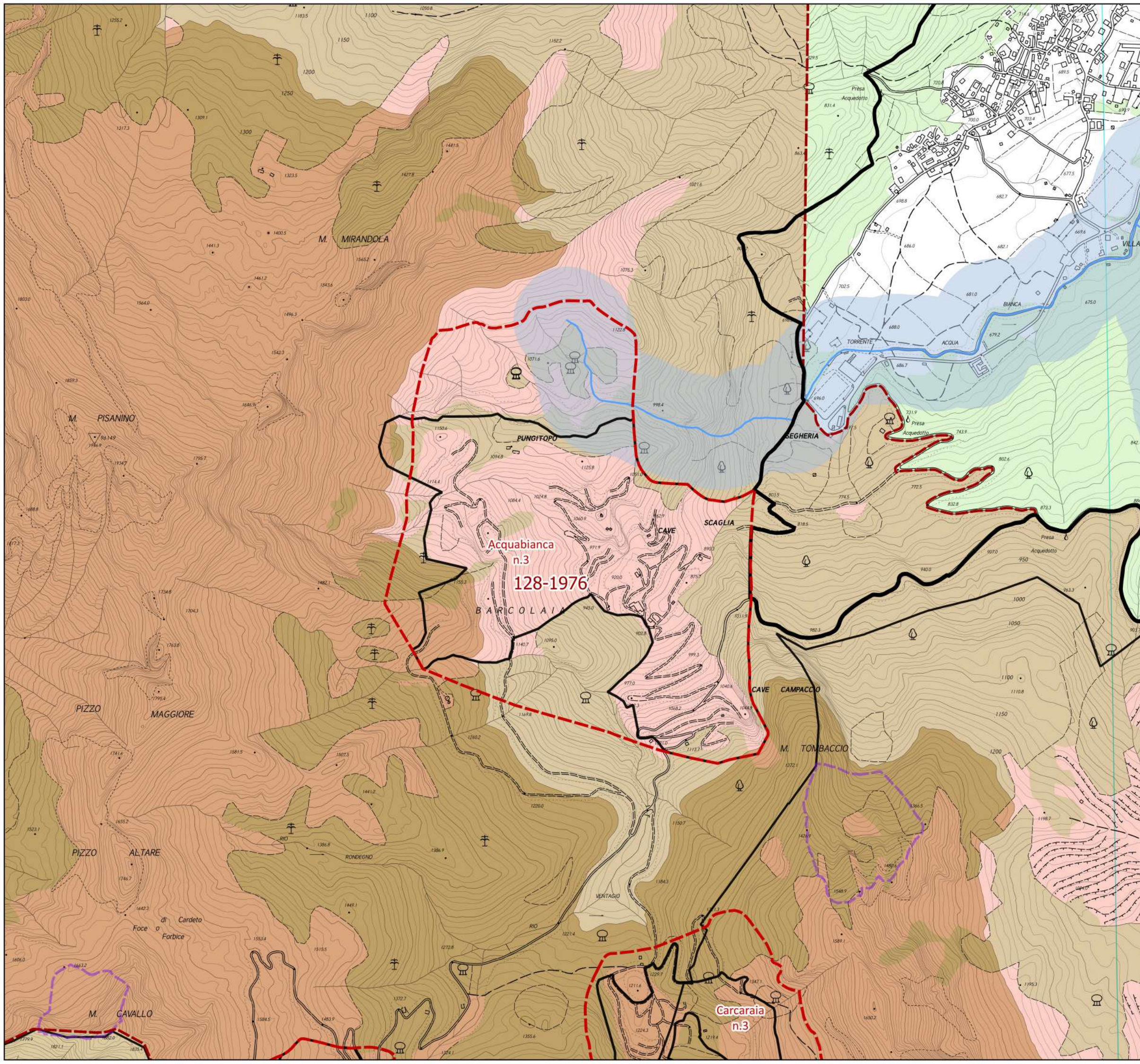
Delimitazione dell'area protetta

-  Parco Regionale
-  Area contigua del Parco Regionale
-  Aree Contigue di Cava (ACC) del Parco Regionale




Determinazioni sovraordinate del PIT/PPR

-  Bacini estrattivi del PIT/PPR
n. scheda e relativa denominazione
Allegato 5 - Schede dei Bacini estrattivi delle Alpi Apuane


**ACC Acquabianca. Pungitopo, Scaglia Bardiglio,
Zebrino, Campaccio e Bacolaia**
Scheda PIT/PPR 3 Bacino Acquabianca



Delimitazione dell'area protetta


-  Parco Regionale
-  Area contigua del Parco Regionale
-  Aree Contigue di Cava (ACC) del Parco Regionale

Bacini estrattivi del PIT/PPR







-  n. scheda e relativa denominazione
Allegato 5 - Schede dei Bacini estrattivi delle Alpi Apuane

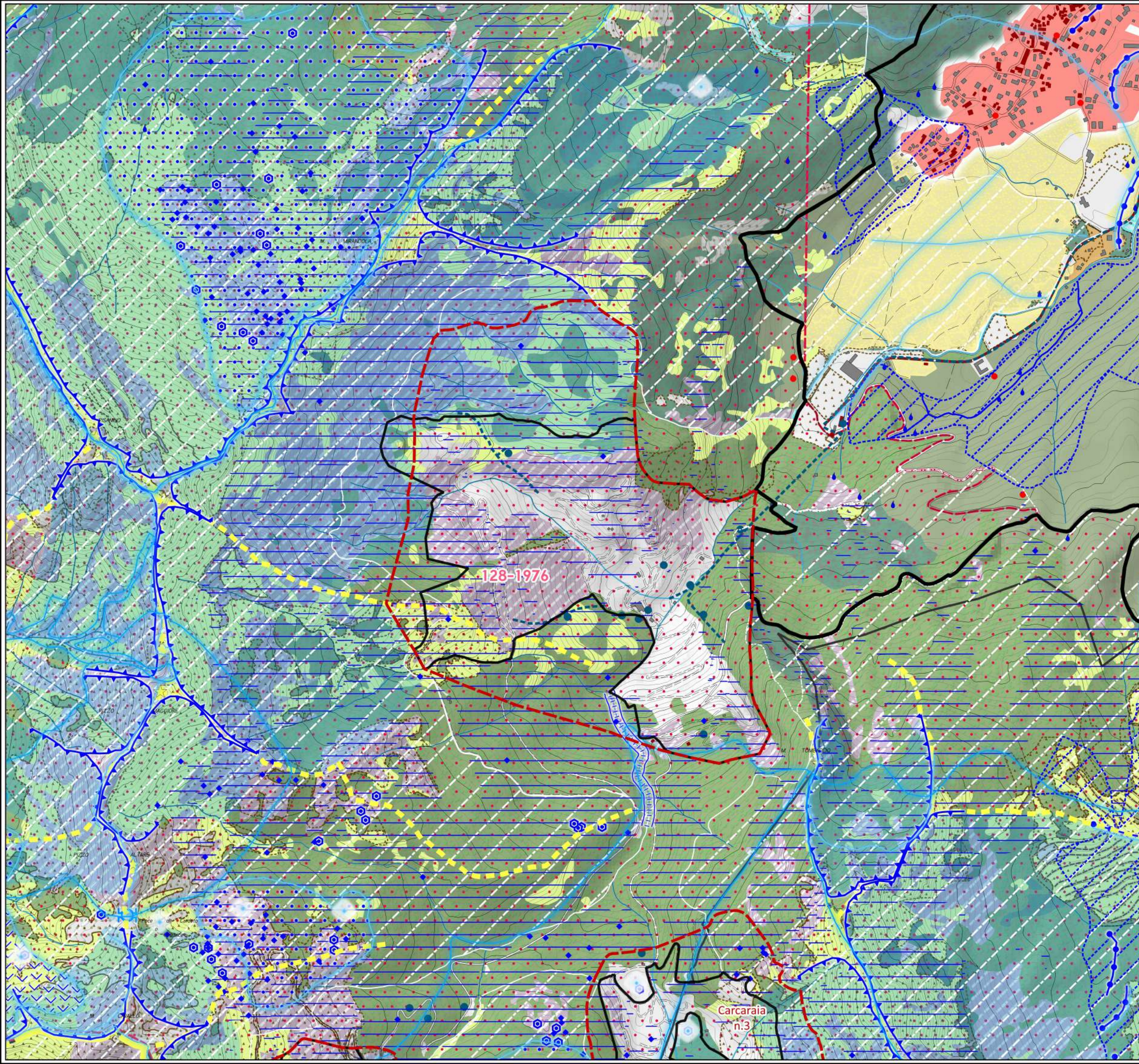
Beni paesaggistici

Immobili ed aree di notevole interesse pubblico (D.Lgs 42/2004 art. 136)




-  297/1968 Località Campo Cecina nel comune di Carrara
D.M. 24/10/1968 G.U. 297 del 1968
- 236/1974 Zona della cima del monte Carchio in comune
di Montignoso. D.M. 02/10/1974 G.U. 236 del 1974
- 17/1971 Zona interessata dalla grotta del Vento sita nel
comune di Vergemoli. D.M. 23/12/1970 G.U. 17 del 1971
- 128/1976 Zona delle Alpi Apuane nei comuni di Pescaglia,
Camaione, Stazzema, Careggine, Vergemoli,
Molazzana, Minucciano e Vagli Sotto.
D.M. 08/04/1976 G.U. 128 del 1976

Aree tutelate per legge (D.Lgs 42/2004 art. 142)

-  lett. b) - I territori contermini ai laghi
-  lett. c) - I fiumi, i torrenti, i corsi d'acqua
-  lett. d) - Le montagne per la parte eccedente i 1200 m.s.l.m.
-  lett. e) - I circhi glaciali
-  lett. g) - I territori coperti da foreste e boschi
-  lett. m) - Le zone di interesse archeologico
 - LU02 - Zona comprendente grotta e riparo di interesse paleontologico e preistorico (Camaione, Stazzema)
 - MS02 - Zona comprendente la grotta di interesse preistorico di Tecchia della Gabellaccia (Carrara, Fivizzano, Fosdinovo)
 - MS03 - Zona comprendente Grotta e Riparo di interesse paleontologico e preistorico (Fivizzano)



Delimitazione dell'area protetta

-  Parco Regionale
-  Area contigua del Parco Regionale
-  Aree Contigue di Cava (ACC) del Parco Regionale

Bacini estrattivi del PIT/PPR

-  n. scheda e relativa denominazione
Allegato 5 - Schede dei Bacini estrattivi delle Alpi Apuane

Strutture idrogeomorfologiche

Forme strutturali

-  Vette principali e picchi rocciosi in emergenza visiva

Crinali e creste principali e di rilievo paesaggistico

-  Dorsali principali
-  Dorsali secondarie

-  Selle

Forme dovute alle acque correnti superficiali








-  Forre
-  Gradini in valle fluviale


-  Marmite, forme di abrasione in roccia

Forme di origine carsica

-  Grotte e cavità carsiche
-  Doline
-  Campi di doline
-  Campi carreggiati

Forme di origine glaciale

-  Selle di origine glaciale
-  Circhi glaciali e orli di circo glaciale
-  Cordoni morenici
-  Rocce di modellamento glaciale
-  Rocce montonate
-  Massi erratici
-  Altre forme glaciali (creste e gradini di valle glaciale, orlo di conca di sovraescavazione)

-  Depositi di versante periglaciali, glaciali e fluvio glaciali (olocenici e pleistocenici)

-  Sorgenti

-  Reticolo idrografico regionale

-  Laghi e specchi d'acqua (naturali e artificiali)














Geositi

-  Geositi lineari
-  Geositi areali
-  Geositi puntuali

Strutture ecosistemiche

-  Ecosistemi rupestri, detriti di falda e paesaggi carsici
-  Praterie primarie e secondarie
-  Lande e brughiere montane e altomontane
-  Boschi mesofili montani a dominanza di faggio
-  Boschi di latifoglie di media montagna (ostrieti, carpinete, cerro carpinete, boschi misti)
-  Boschi termofili di latifoglie e sclerofille (querreti di roverella, leccete), macchie alte, basse e garighe
-  Ecosistemi fluviali, ripariali e planiziali
-  Boschi di conifere e misti di conifere e latifoglie
-  Principali aree umide con ecosistemi palustri e lacustri

Strutture antropiche (insediative e infrastrutturali)






-  Centri, nuclei e aggregati di impianto storico
-  Alpeggi ed insediamenti rurali di alta quota
-  Edifici sparsi e isolati di impianto storico
-  Beni storico culturali e tipi insediativi storici diffusi
-  Itinerari della fede e antiche percorrenze
-  Mulattiere, sentieri
-  Beni di archeologia mineraria e protoindustriale
-  Elementi della viabilità storica di cava
-  Beni archeominerari
-  Rete ferroviaria
-  Linea ferroviaria
-  Stazioni ferroviarie
-  Scali merci

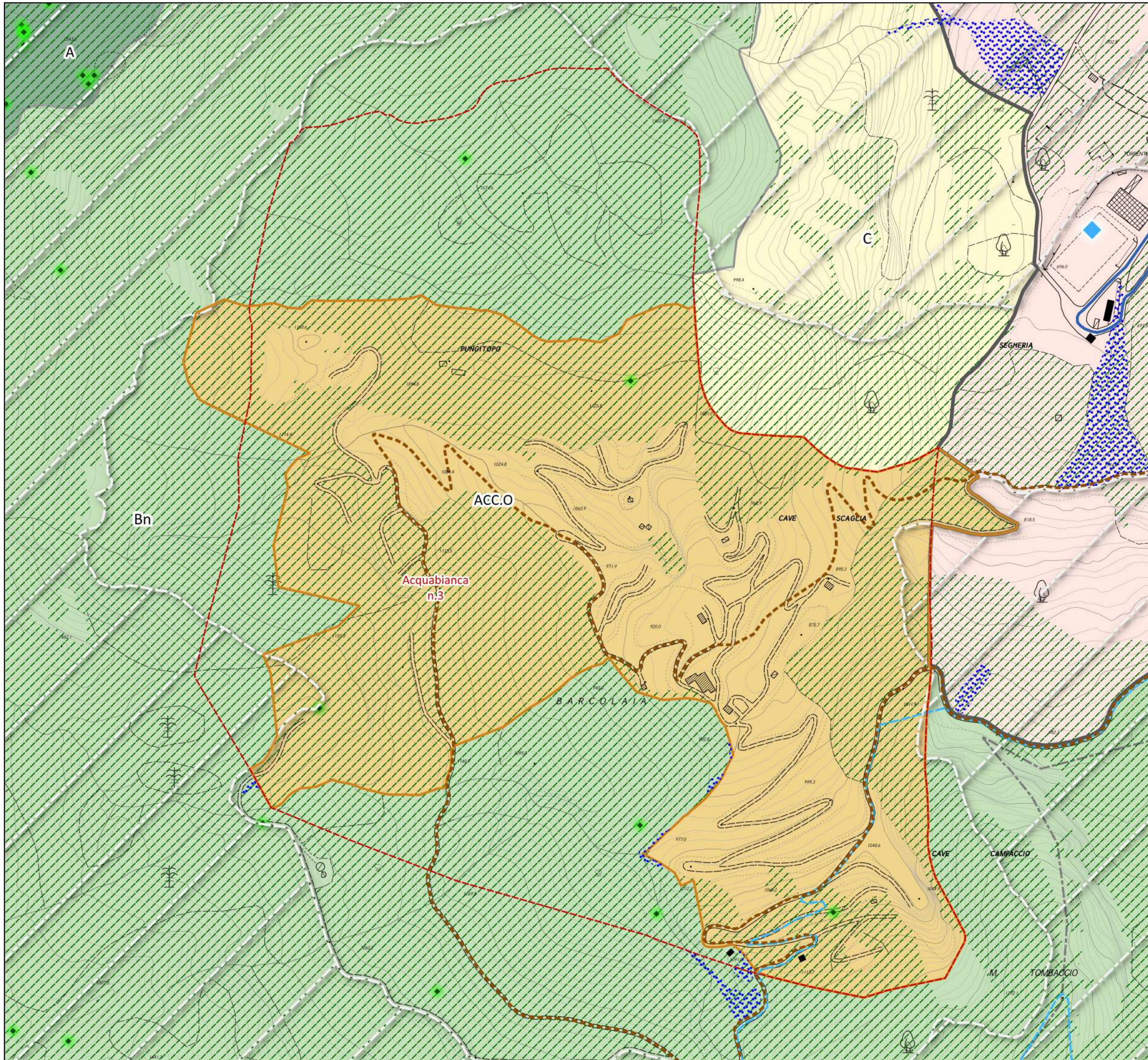
Strutture agro-forestali

ucs_vege_habitat_for_valnat_PATRIMONIO_VALORI (patrimonio) RETINI




-  Prati permanenti e coltivazioni in mosaico, di pertinenza dei nuclei rurali s
-  Mosaici agricoli di pertinenza dei centri, nuclei e aggregati storici
-  Boschi di castagno
-  Oliveti del versante costiero pedemontano
-  Paesaggi rurali storici
-  Sistemazioni idraulico agrarie (muri a secco, terrazzamenti, lunette, ecc..)

Altre componenti di valore patrimoniale



-  Beni archeologici tutelati ai sensi della parte II del D.Lgs. 42/2004
 - 90460305027 Necropoli ligure, loc. Piane alte di Levigliani (Stazzema)
 - 90450075005 Grotta preistorica di Equi, Fivizzano istituito il 1996/12/02
 - 90450075006 Area di rispetto alla grotta preistorica di Equi, Fivizzano istituito il 1996/12/02
-  Immobili ed aree di notevole interesse pubblico - DCR n. 46 del 23/07/2019
 - 297/1968 Località Campo Cecina nel comune di Carrara. D.M. 24/10/1968 G.U. 297 del 1968
 - 236/1974 Zona della cima del monte Carchio in comune di Montignoso. D.M. 02/10/1974 G.U. 236 del 1974
 - 17/1971 Zona interessata dalla grotta del Vento sita nel comune di Vergemoli. D.M. 23/12/1970 G.U. 17 del 1971
 - 128/1976 Zona delle Alpi Apuane nei comuni di Pescaglia, Camaione, Stazzema, Careggine, Vergemoli, Molazzana, Minucciano e Vagli Sotto. D.M. 08/04/1976 G.U. 128 del 1976
-  Siti estrattivi di reperimento dei materiali ornamentali storici (M.O.S.)
-  Marmi e altre varietà merceologiche di pregio
-  Rete Natura 2000 (ZPS e ZSC)



Delimitazione dell'area protetta

-  Parco Regionale
-  Area contigua del Parco Regionale
-  Aree Contigue di Cava (ACC) del Parco Regionale

Aree contigue di cava (ACC). Articolazione

-  ACC.O - A prelievo ordinario
-  ACC.D - In dismissione

Patrimonio naturalistico e ambientale del Parco
Siti Rete Natura 2000

-  ZSC, SIC, PSIC, ZPS

Ricognizione Habitat di interesse comunitario


-  - areali
-  - puntuali

Ricognizione dei geositi di interesse del Parco

Si veda in particolare l'elaborato di quadro propositivo denominato "QP.6 Ricognizione del "Patrimonio territoriale" e Invarianti Strutturali (25K)" e il dettaglio in questo elaborato

Determinazioni sovraordinate del PIT/PPR

Bacini estrattivi del PIT/PPR






-  n. scheda e relativa denominazione
Allegato 5 - Schede dei Bacini estrattivi delle Alpi Apuane

Beni paesaggistici formalmente riconosciuti




Si veda in particolare l'elaborato di quadro conoscitivo denominato "QC.17 Ricognizione dei principali vincoli sovraordinati" e il dettaglio in questo elaborato


Aree e siti dei materiali ornamentali storici

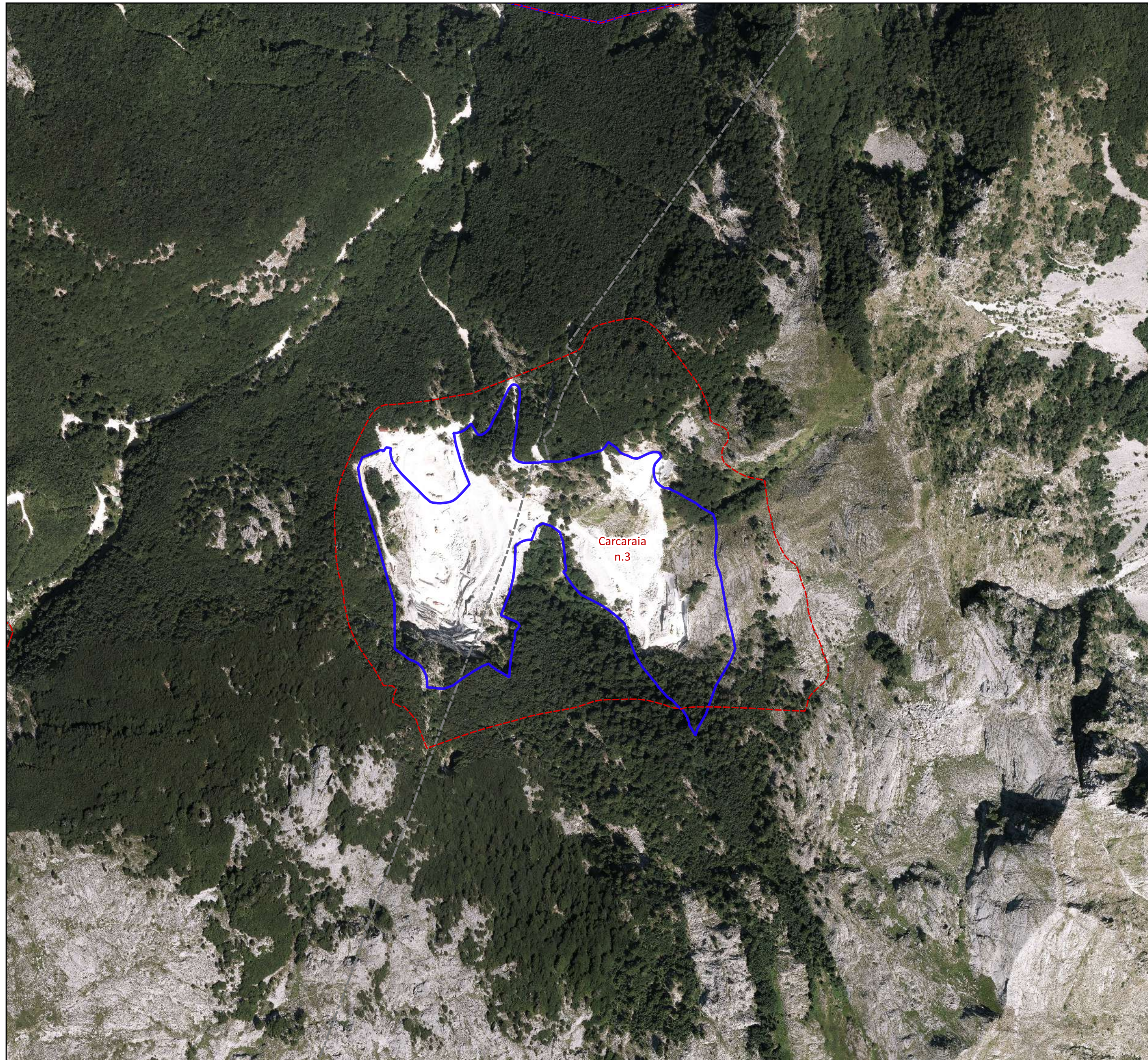
Aree e siti dei materiali ornamentali storici

-  Aree di reperimento materiali ornamentali storici (Piano Regionale Cave, PR13 - Progetto di indagine dei materiali ornamentali storici della Toscana)
-  Aree di approfondimento materiali ornamentali storici (Piano Regionale Cave, PR13 - Progetto di indagine dei materiali ornamentali storici della Toscana)
-  Siti di conservazione orientata di materiali ornamentali storici (in area parco)
-  Siti di reperimento straordinario di materiali ornamentali storici (in area parco e area contigua di cava)
-  Siti di interesse per il reperimento di materiali ornamentali storici (in area contigua del parco)




Aree di controllo dei ravaneti

-  Ravaneti privi di criticità
-  Ravaneti con incerte o ipotizzabili criticità
-  Ravaneti con probabili o accertate criticità


-  Viabilità di servizio alle aree contigue di cava

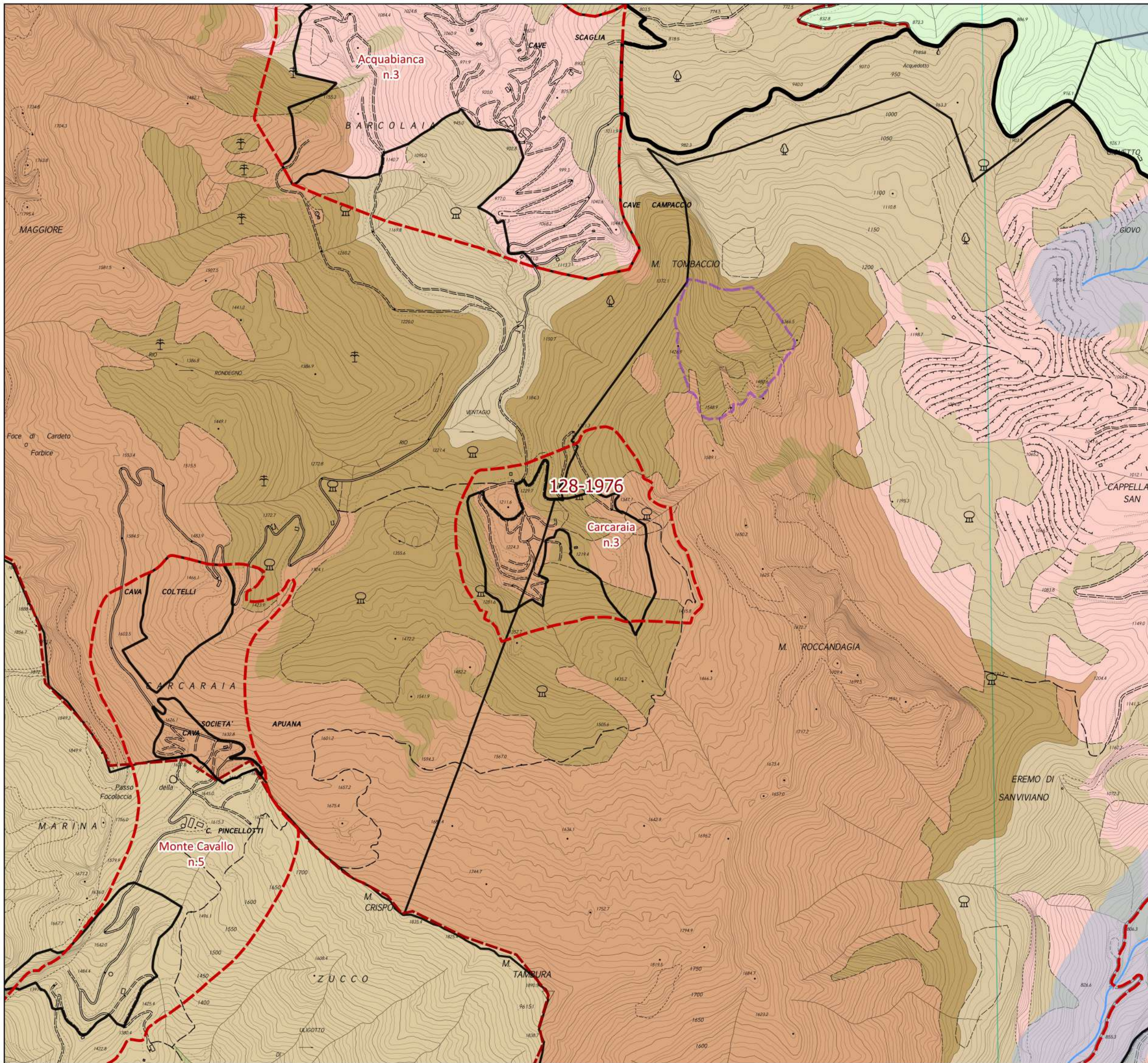


Delimitazione dell'area protetta




-  Parco Regionale
-  Area contigua del Parco Regionale
-  Aree Contigue di Cava (ACC) del Parco Regionale

Determinazioni sovraordinate del PIT/PPR


-  Bacini estrattivi del PIT/PPR
n. scheda e relativa denominazione
Allegato 5 - Schede dei Bacini estrattivi delle Alpi Apuane



Delimitazione dell'area protetta





-  Parco Regionale
-  Area contigua del Parco Regionale
-  Aree Contigue di Cava (ACC) del Parco Regionale

Bacini estrattivi del PIT/PPR







-  n. scheda e relativa denominazione Allegato 5 - Schede dei Bacini estrattivi delle Alpi Apuane

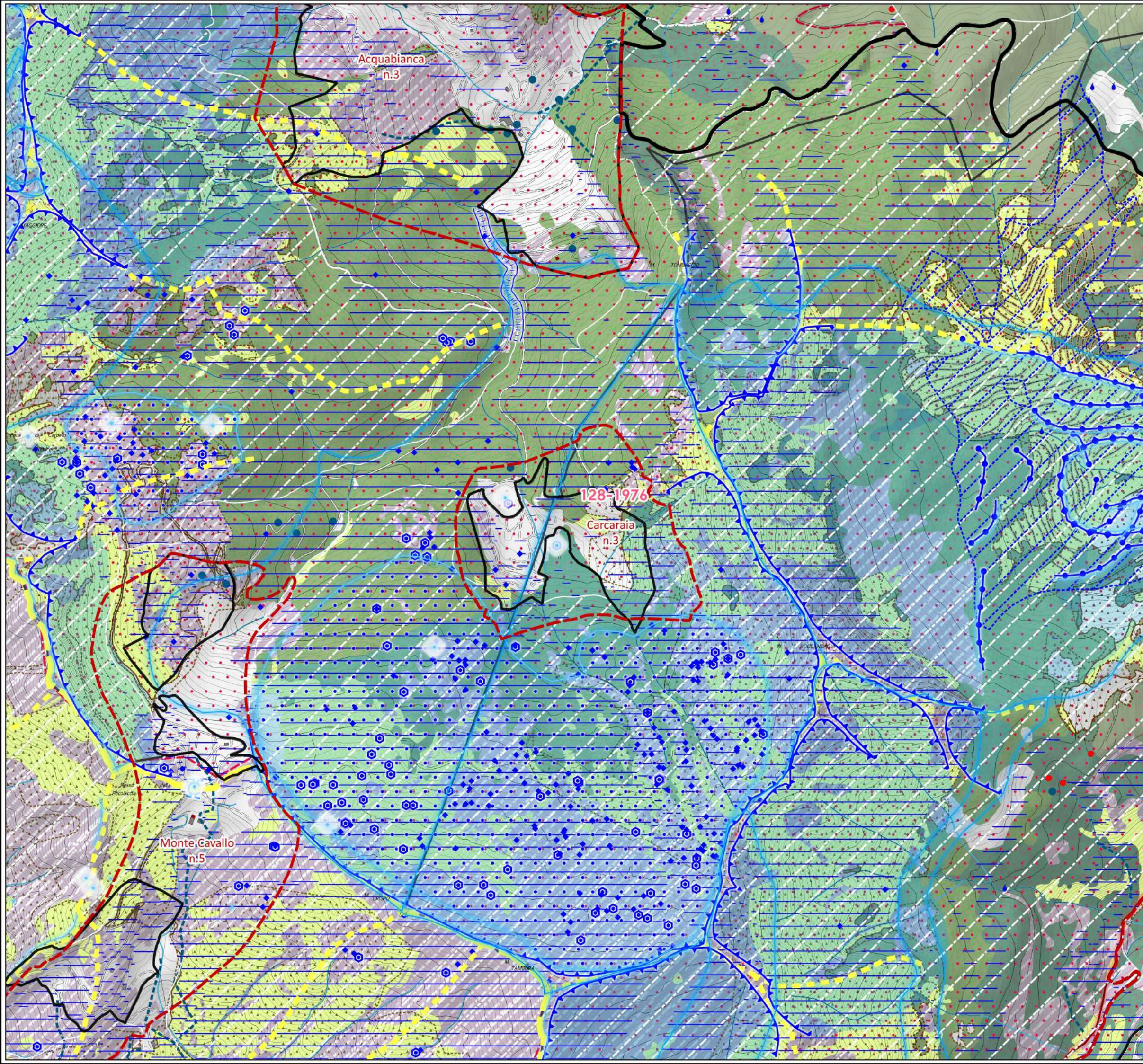
Beni paesaggistici

Immobili ed aree di notevole interesse pubblico (D.Lgs 42/2004 art. 136)

-  297/1968 Località Campo Cecina nel comune di Carrara D.M. 24/10/1968 G.U. 297 del 1968
-  236/1974 Zona della cima del monte Carchio in comune di Montignoso. D.M. 02/10/1974 G.U. 236 del 1974
-  17/1971 Zona interessata dalla grotta del Vento sita nel comune di Vergemoli. D.M. 23/12/1970 G.U. 17 del 1971
-  128/1976 Zona delle Alpi Apuane nei comuni di Pescaglia, Camaione, Stazzema, Careggine, Vergemoli, Molazzana, Minucciano e Vagli Sotto. D.M. 08/04/1976 G.U. 128 del 1976

Aree tutelate per legge (D.Lgs 42/2004 art. 142)

-  lett. b) - I territori contermini ai laghi
-  lett. c) - I fiumi, i torrenti, i corsi d'acqua
-  lett. d) - Le montagne per la parte eccedente i 1200 m.s.l.m.
-  lett. e) - I circhi glaciali
-  lett. g) - I territori coperti da foreste e boschi
-  lett. m) - Le zone di interesse archeologico
 - LU02 - Zona comprendente grotta e riparo di interesse paleontologico e preistorico (Camaione, Stazzema)
 - MS02 - Zona comprendente la grotta di interesse preistorico di Tecchia della Gabellaccia (Carrara, Fivizzano, Fosdinovo)
 - MS03 - Zona comprendente Grotta e Riparo di interesse paleontologico e preistorico (Fivizzano)



Delimitazione dell'area protetta

-  Parco Regionale
-  Area contigua del Parco Regionale
-  Aree Contigue di Cava (ACC) del Parco Regionale

Bacini estrattivi del PIT/PPR

-  n. scheda e relativa denominazione
Allegato 5 - Schede dei Bacini estrattivi delle Alpi Apuane

Strutture idrogeomorfologiche

Forme strutturali

-  Vette principali e picchi rocciosi in emergenza visiva

Crinali e creste principali e di rilievo paesaggistico

-  Dorsali principali
-  Dorsali secondarie

-  Selle

Forme dovute alle acque correnti superficiali








-  Forre
-  Gradini in valle fluviale


-  Marmite, forme di abrasione in roccia

Forme di origine carsica


-  Grotte e cavità carsiche
-  Doline
-  Campi di doline
-  Campi carreggiati

Forme di origine glaciale

-  Selle di origine glaciale
-  Circhi glaciali e orli di circo glaciale
-  Cordoni morenici
-  Rocce di modellamento glaciale
-  Rocce montonate
-  Massi erratici
-  Altre forme glaciali (creste e gradini di valle glaciale, orlo di conca di sovraescavazione)

-  Depositi di versante periglaciali, glaciali e fluvio glaciali (olocenici e pleistocenici)

-  Sorgenti

-  Reticolo idrografico regionale

-  Laghi e specchi d'acqua (naturali e artificiali)














Geositi

-  Geositi lineari
-  Geositi areali
-  Geositi puntuali

Strutture ecosistemiche

-  Ecosistemi rupestri, detriti di falda e paesaggi carsici
-  Praterie primarie e secondarie
-  Lande e brughiere montane e altomontane
-  Boschi mesofili montani a dominanza di faggio
-  Boschi di latifoglie di media montagna (ostrieti, carpinete, cerro carpinete, boschi misti)
-  Boschi termofili di latifoglie e sclerofille (querreti di roverella, leccete), macchie alte, basse e garighe
-  Ecosistemi fluviali, ripariali e planiziali
-  Boschi di conifere e misti di conifere e latifoglie
-  Principali aree umide con ecosistemi palustri e lacustri

Strutture antropiche (insediative e infrastrutturali)






-  Centri, nuclei e aggregati di impianto storico
-  Alpeggi ed insediamenti rurali di alta quota
-  Edifici sparsi e isolati di impianto storico
-  Beni storico culturali e tipi insediativi storici diffusi
-  Itinerari della fede e antiche percorrenze
-  Mulattiere, sentieri
-  Beni di archeologia mineraria e protoindustriale
-  Elementi della viabilità storica di cava
-  Beni archeominerari
-  Rete ferroviaria
-  Linea ferroviaria
-  Stazioni ferroviarie
-  Scali merci

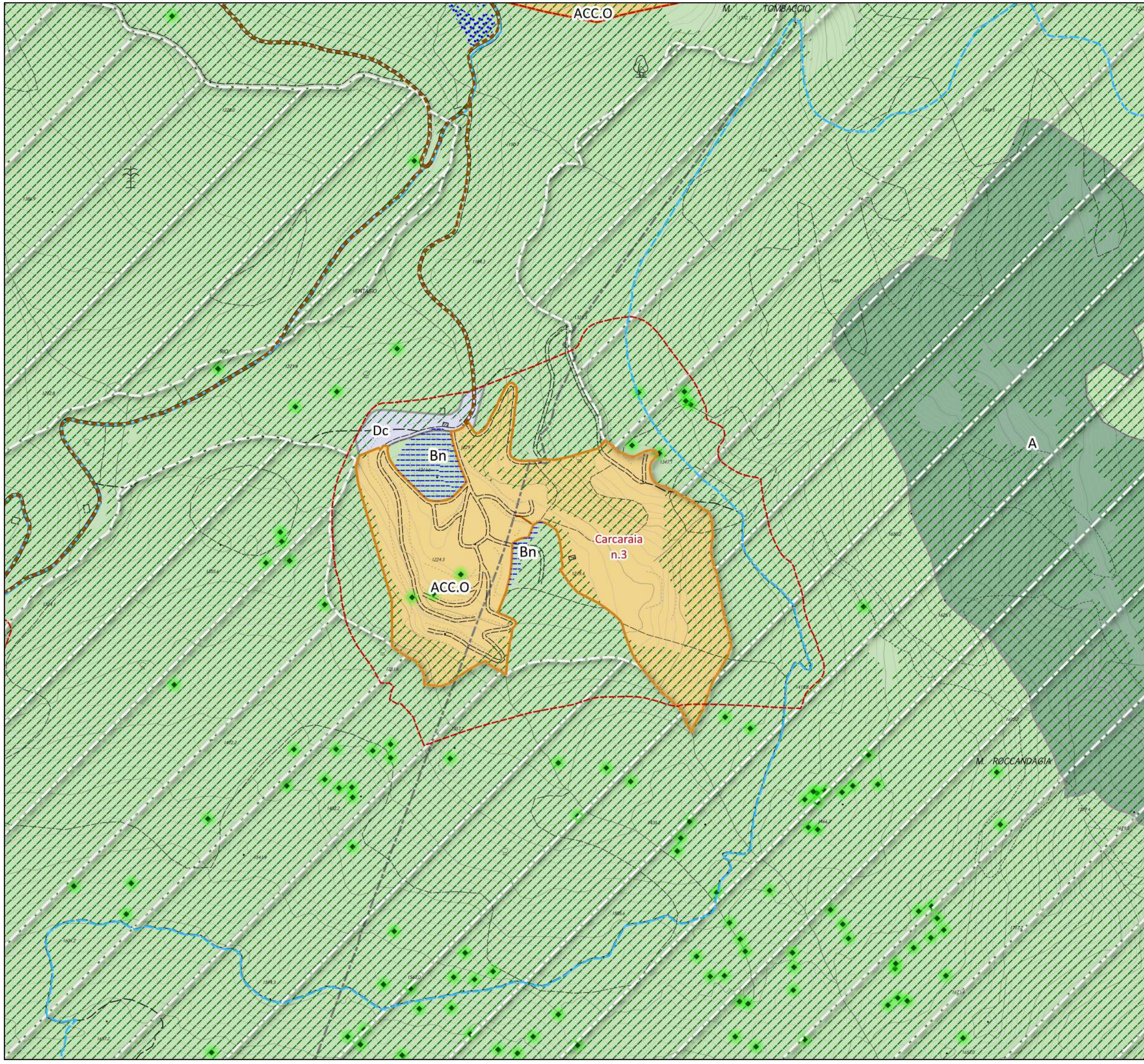
Strutture agro-forestali

ucs_vege_habitat_for_valnat_PATRIMONIO_VALORI (patrimonio) RETINI




-  Prati permanenti e coltivazioni in mosaico, di pertinenza dei nuclei rurali s
-  Mosaici agricoli di pertinenza dei centri, nuclei e aggregati storici
-  Boschi di castagno
-  Oliveti del versante costiero pedemontano
-  Paesaggi rurali storici
-  Sistemazioni idraulico agrarie (muri a secco, terrazzamenti, lunette, ecc..)

Altre componenti di valore patrimoniale



-  Beni archeologici tutelati ai sensi della parte II del D.Lgs. 42/2004
 - 90460305027 Necropoli ligure, loc. Piane alte di Levigliani (Stazzema)
 - 90450075005 Grotta preistorica di Equi, Fivizzano istituito il 1996/12/02
 - 90450075006 Area di rispetto alla grotta preistorica di Equi, Fivizzano istituito il 1996/12/02
-  Immobili ed aree di notevole interesse pubblico - DCR n. 46 del 23/07/2019
 - 297/1968 Località Campo Cecina nel comune di Carrara . D.M. 24/10/1968 G.U. 297 del 1968
 - 236/1974 Zona della cima del monte Carchio in comune di Montignoso. D.M. 02/10/1974 G.U. 236 del 1974
 - 17/1971 Zona interessata dalla grotta del Vento sita nel comune di Vergemoli. D.M. 23/12/1970 G.U. 17 del 1971
 - 128/1976 Zona delle Alpi Apuane nei comuni di Pescaglia, Camaione, Stazzema, Careggine, Vergemoli, Molazzana, Minucciano e Vagli Sotto. D.M. 08/04/1976 G.U. 128 del 1976
-  Siti estrattivi di reperimento dei materiali ornamentali storici (M.O.S.)
-  Marmi e altre varietà merceologiche di pregio
-  Rete Natura 2000 (ZPS e ZSC)




Delimitazione dell'area protetta

-  Parco Regionale
-  Area contigua del Parco Regionale
-  Aree Contigue di Cava (ACC) del Parco Regionale

Aree contigue di cava (ACC). Articolazione

-  ACC.O - A prelievo ordinario
-  ACC.D - In dismissione

Patrimonio naturalistico e ambientale del Parco

- Siti Rete Natura 2000**
-  ZSC, SIC, PSIC, ZPS

Ricognizione Habitat di interesse comunitario


-  - areali
-  - puntuali

Ricognizione dei geositi di interesse del Parco

Si veda in particolare l'elaborato di quadro propositivo denominato "QP.6 Ricognizione del "Patrimonio territoriale" e Invarianti Strutturali (25K)" e il dettaglio in questo elaborato

Determinazioni sovraordinate del PIT/PPR

Bacini estrattivi del PIT/PPR






-  n. n. scheda e relativa denominazione Allegato 5 - Schede dei Bacini estrattivi delle Alpi Apuane

Beni paesaggistici formalmente riconosciuti




Si veda in particolare l'elaborato di quadro conoscitivo denominato "QC.17 Ricognizione dei principali vincoli sovraordinati" e il dettaglio in questo elaborato


Aree e siti dei materiali ornamentali storici


Aree e siti dei materiali ornamentali storici

-  Aree di reperimento materiali ornamentali storici (Piano Regionale Cave, PR13 - Progetto di indagine dei materiali ornamentali storici della Toscana)
-  Aree di approfondimento materiali ornamentali storici (Piano Regionale Cave, PR13 - Progetto di indagine dei materiali ornamentali storici della Toscana)
-  Siti di conservazione orientata di materiali ornamentali storici (in area parco)
-  Siti di reperimento straordinario di materiali ornamentali storici (in area parco e area contigua di cava)
-  Siti di interesse per il reperimento di materiali ornamentali storici (in area contigua del parco)




Aree di controllo dei ravaneti

-  Ravaneti privi di criticità
-  Ravaneti con incerte o ipotizzabili criticità
-  Ravaneti con probabili o accertate criticità


-  Viabilità di servizio alle aree contigue di cava

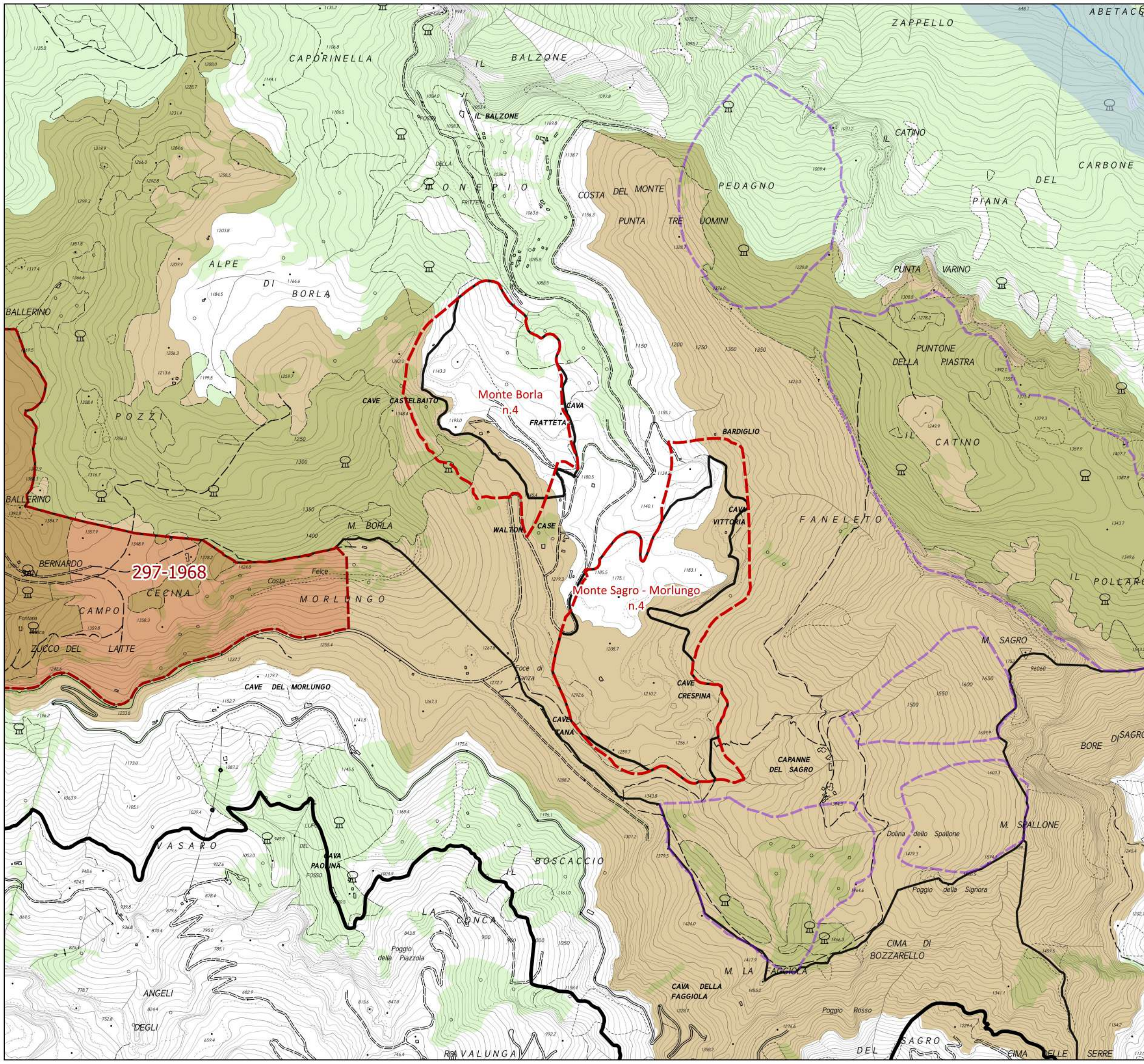


Delimitazione dell'area protetta




-  Parco Regionale
-  Area contigua del Parco Regionale
-  Aree Contigue di Cava (ACC) del Parco Regionale

Determinazioni sovraordinate del PIT/PPR


-  Bacini estrattivi del PIT/PPR
n. scheda e relativa denominazione
Allegato 5 - Schede dei Bacini estrattivi delle Alpi Apuane



Delimitazione dell'area protetta





-  Parco Regionale
-  Area contigua del Parco Regionale
-  Aree Contigue di Cava (ACC) del Parco Regionale

Bacini estrattivi del PIT/PPR







-  n. scheda e relativa denominazione Allegato 5 - Schede dei Bacini estrattivi delle Alpi Apuane

Beni paesaggistici

Immobili ed aree di notevole interesse pubblico (D.Lgs 42/2004 art. 136)

-  297/1968 Località Campo Cecina nel comune di Carrara D.M. 24/10/1968 G.U. 297 del 1968
-  236/1974 Zona della cima del monte Carchio in comune di Montignoso. D.M. 02/10/1974 G.U. 236 del 1974
-  17/1971 Zona interessata dalla grotta del Vento sita nel comune di Vergemoli. D.M. 23/12/1970 G.U. 17 del 1971
-  128/1976 Zona delle Alpi Apuane nei comuni di Pescaglia, Camaione, Stazzema, Careggine, Vergemoli, Molazzana, Minucciano e Vagli Sotto. D.M. 08/04/1976 G.U. 128 del 1976

Aree tutelate per legge (D.Lgs 42/2004 art. 142)

-  lett. b) - I territori contermini ai laghi
-  lett. c) - I fiumi, i torrenti, i corsi d'acqua
-  lett. d) - Le montagne per la parte eccedente i 1200 m.s.l.m.
-  lett. e) - I circhi glaciali
-  lett. g) - I territori coperti da foreste e boschi
-  lett. m) - Le zone di interesse archeologico
 - LU02 - Zona comprendente grotta e riparo di interesse paleontologico e preistorico (Camaione, Stazzema)
 - MS02 - Zona comprendente la grotta di interesse preistorico di Tecchia della Gabellaccia (Carrara, Fivizzano, Fosdinovo)
 - MS03 - Zona comprendente Grotta e Riparo di interesse paleontologico e preistorico (Fivizzano)

Delimitazione dell'area protetta

-  Parco Regionale
-  Area contigua del Parco Regionale
-  Aree Contigue di Cava (ACC) del Parco Regionale

Bacini estrattivi del PIT/PPR

-  n. scheda e relativa denominazione
Allegato 5 - Schede dei Bacini estrattivi delle Alpi Apuane

Strutture idrogeomorfologiche

Forme strutturali

-  Vette principali e picchi rocciosi in emergenza visiva

Crinali e creste principali e di rilievo paesaggistico

-  Dorsali principali
-  Dorsali secondarie

-  Selle

Forme dovute alle acque correnti superficiali








-  Forre
-  Gradini in valle fluviale


-  Marmite, forme di abrasione in roccia

Forme di origine carsica

-  Grotte e cavità carsiche
-  Doline
-  Campi di doline
-  Campi carreggiati

Forme di origine glaciale

-  Selle di origine glaciale
-  Circhi glaciali e orli di circo glaciale
-  Cordoni morenici
-  Rocce di modellamento glaciale
-  Rocce montonate
-  Massi erratici
-  Altre forme glaciali (creste e gradini di valle glaciale, orlo di conca di sovraescavazione)

-  Depositi di versante periglaciali, glaciali e fluvio glaciali (olocenici e pleistocenici)

-  Sorgenti

-  Reticolo idrografico regionale

-  Laghi e specchi d'acqua (naturali e artificiali)














Geositi

-  Geositi lineari
-  Geositi areali
-  Geositi puntuali

Strutture ecosistemiche

-  Ecosistemi rupestri, detriti di falda e paesaggi carsici
-  Praterie primarie e secondarie
-  Lande e brughiere montane e altomontane
-  Boschi mesofili montani a dominanza di faggio
-  Boschi di latifoglie di media montagna (ostrieti, carpinete, cerro carpinete, boschi misti)
-  Boschi termofili di latifoglie e sclerofille (querreti di roverella, leccete), macchie alte, basse e garighe
-  Ecosistemi fluviali, ripariali e planiziali
-  Boschi di conifere e misti di conifere e latifoglie
-  Principali aree umide con ecosistemi palustri e lacustri

Strutture antropiche (insediative e infrastrutturali)






-  Centri, nuclei e aggregati di impianto storico
-  Alpeggi ed insediamenti rurali di alta quota
-  Edifici sparsi e isolati di impianto storico
-  Beni storico culturali e tipi insediativi storici diffusi
-  Itinerari della fede e antiche percorrenze
-  Mulattiere, sentieri
-  Beni di archeologia mineraria e protoindustriale
-  Elementi della viabilità storica di cava
-  Beni archeominerari
-  Rete ferroviaria
-  Linea ferroviaria
-  Stazioni ferroviarie
-  Scali merci

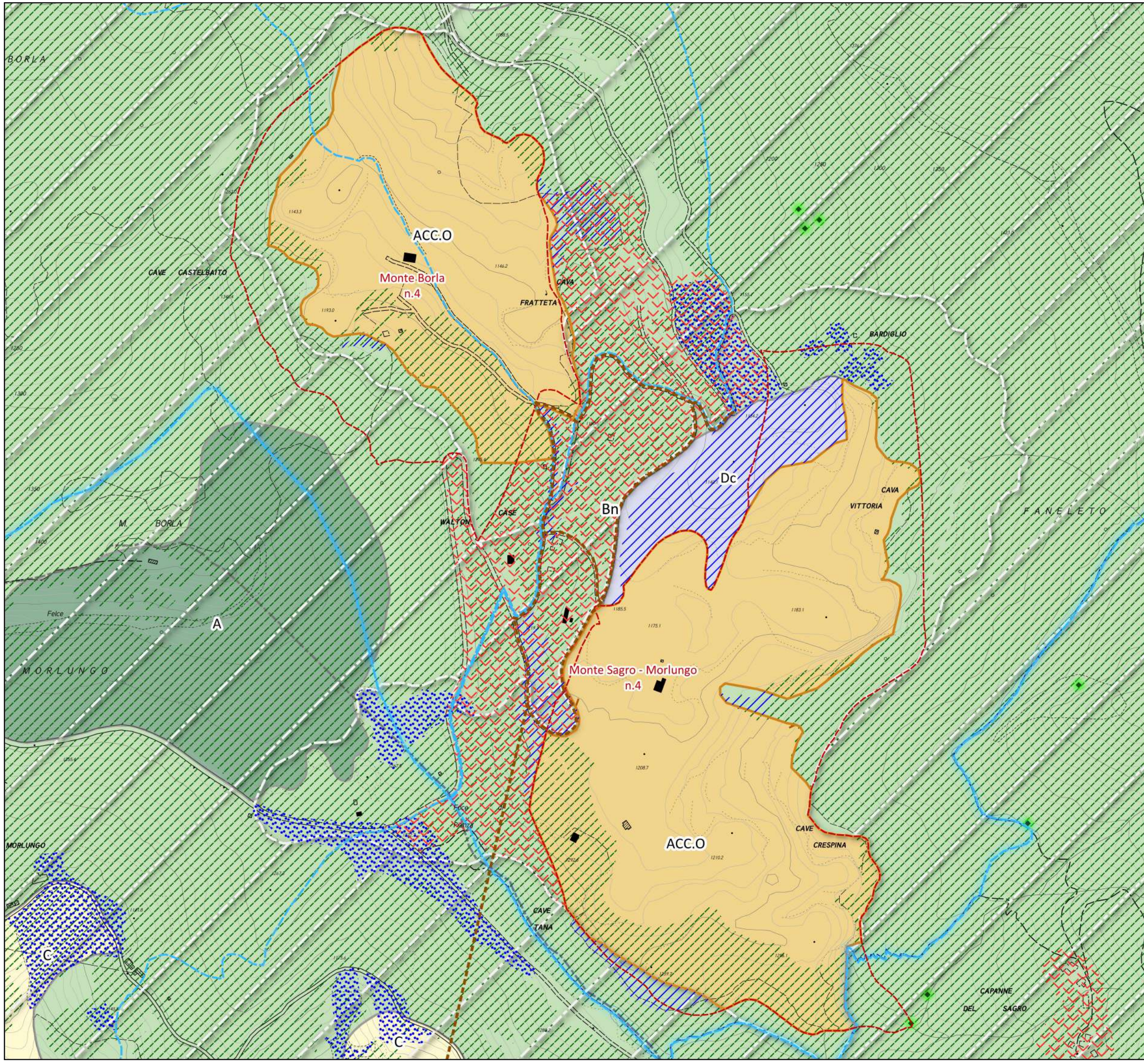
Strutture agro-forestali

ucs_vege_habitat_for_valnat_PATRIMONIO_VALORI (patrimonio) RETINI




-  Prati permanenti e coltivazioni in mosaico, di pertinenza dei nuclei rurali s
-  Mosaici agricoli di pertinenza dei centri, nuclei e aggregati storici
-  Boschi di castagno
-  Oliveti del versante costiero pedemontano
-  Paesaggi rurali storici
-  Sistemazioni idraulico agrarie (muri a secco, terrazzamenti, lunette, ecc..)

Altre componenti di valore patrimoniale



-  Beni archeologici tutelati ai sensi della parte II del D.Lgs. 42/2004
 - 90460305027 Necropoli ligure, loc. Piane alte di Levigliani (Stazzema)
 - 90450075005 Grotta preistorica di Equi, Fivizzano istituito il 1996/12/02
 - 90450075006 Area di rispetto alla grotta preistorica di Equi, Fivizzano istituito il 1996/12/02
-  Immobili ed aree di notevole interesse pubblico - DCR n. 46 del 23/07/2019
 - 297/1968 Località Campo Cecina nel comune di Carrara. D.M. 24/10/1968 G.U. 297 del 1968
 - 236/1974 Zona della cima del monte Carchio in comune di Montignoso. D.M. 02/10/1974 G.U. 236 del 1974
 - 17/1971 Zona interessata dalla grotta del Vento sita nel comune di Vergemoli. D.M. 23/12/1970 G.U. 17 del 1971
 - 128/1976 Zona delle Alpi Apuane nei comuni di Pescaglia, Camaione, Stazzema, Careggine, Vergemoli, Molazzana, Minucciano e Vagli Sotto. D.M. 08/04/1976 G.U. 128 del 1976
-  Siti estrattivi di reperimento dei materiali ornamentali storici (M.O.S.)
-  Marmi e altre varietà merceologiche di pregio
-  Rete Natura 2000 (ZPS e ZSC)



Delimitazione dell'area protetta

-  Parco Regionale
-  Area contigua del Parco Regionale
-  Aree Contigue di Cava (ACC) del Parco Regionale

Aree contigue di cava (ACC). Articolazione

-  ACC.O - A prelievo ordinario
-  ACC.D - In dismissione

Patrimonio naturalistico e ambientale del Parco
Siti Rete Natura 2000

-  ZSC, SIC, PSIC, ZPS

Ricognizione Habitat di interesse comunitario


-  - areali
-  - puntuali

Ricognizione dei geositi di interesse del Parco

Si veda in particolare l'elaborato di quadro propositivo denominato "QP.6 Ricognizione del "Patrimonio territoriale" e Invarianti Strutturali (25K)" e il dettaglio in questo elaborato

Determinazioni sovraordinate del PIT/PPR

Bacini estrattivi del PIT/PPR






-  n. n. scheda e relativa denominazione Allegato 5 - Schede dei Bacini estrattivi delle Alpi Apuane

Beni paesaggistici formalmente riconosciuti




Si veda in particolare l'elaborato di quadro conoscitivo denominato "QC.17 Ricognizione dei principali vincoli sovraordinati" e il dettaglio in questo elaborato

Aree e siti dei materiali ornamentali storici

Aree e siti dei materiali ornamentali storici

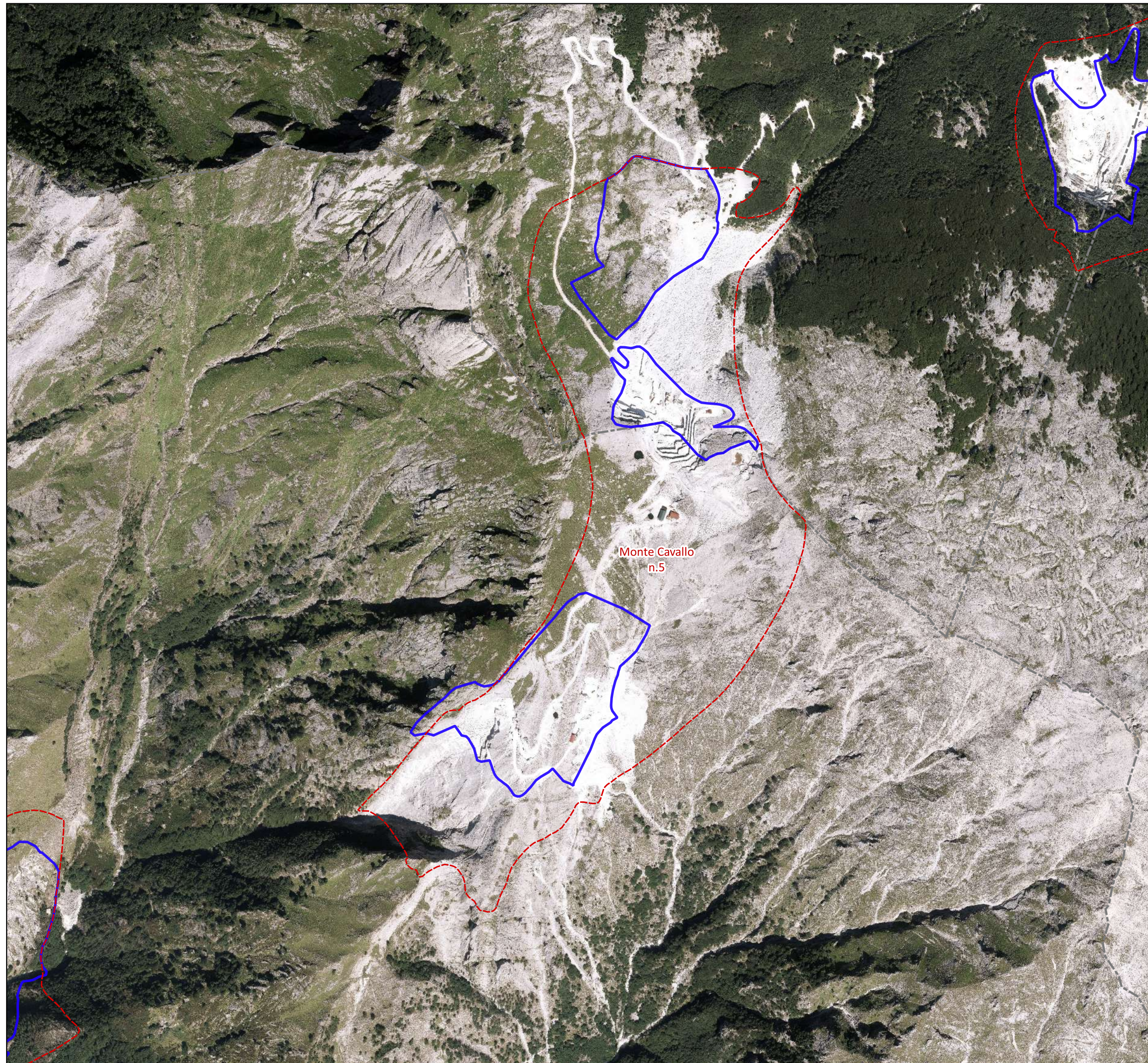
-  Aree di reperimento materiali ornamentali storici (Piano Regionale Cave, PR13 - Progetto di indagine dei materiali ornamentali storici della Toscana)
-  Aree di approfondimento materiali ornamentali storici (Piano Regionale Cave, PR13 - Progetto di indagine dei materiali ornamentali storici della Toscana)
-  Siti di conservazione orientata di materiali ornamentali storici (in area parco)
-  Siti di reperimento straordinario di materiali ornamentali storici (in area parco e area contigua di cava)
-  Siti di interesse per il reperimento di materiali ornamentali storici (in area contigua del parco)

Aree di controllo dei ravaneti

-  Ravaneti privi di criticità
-  Ravaneti con incerte o ipotizzabili criticità
-  Ravaneti con probabili o accertate criticità




-  Viabilità di servizio alle aree contigue di cava

ACC Monte Cavallo. Coltelli
ACC Monte Cavallo. Focolaccia
ACC Monte Cavallo. Padulello Biagi
Scheda PIT/PPR 5 Bacino Monte Cavallo




Monte Cavallo
n.5

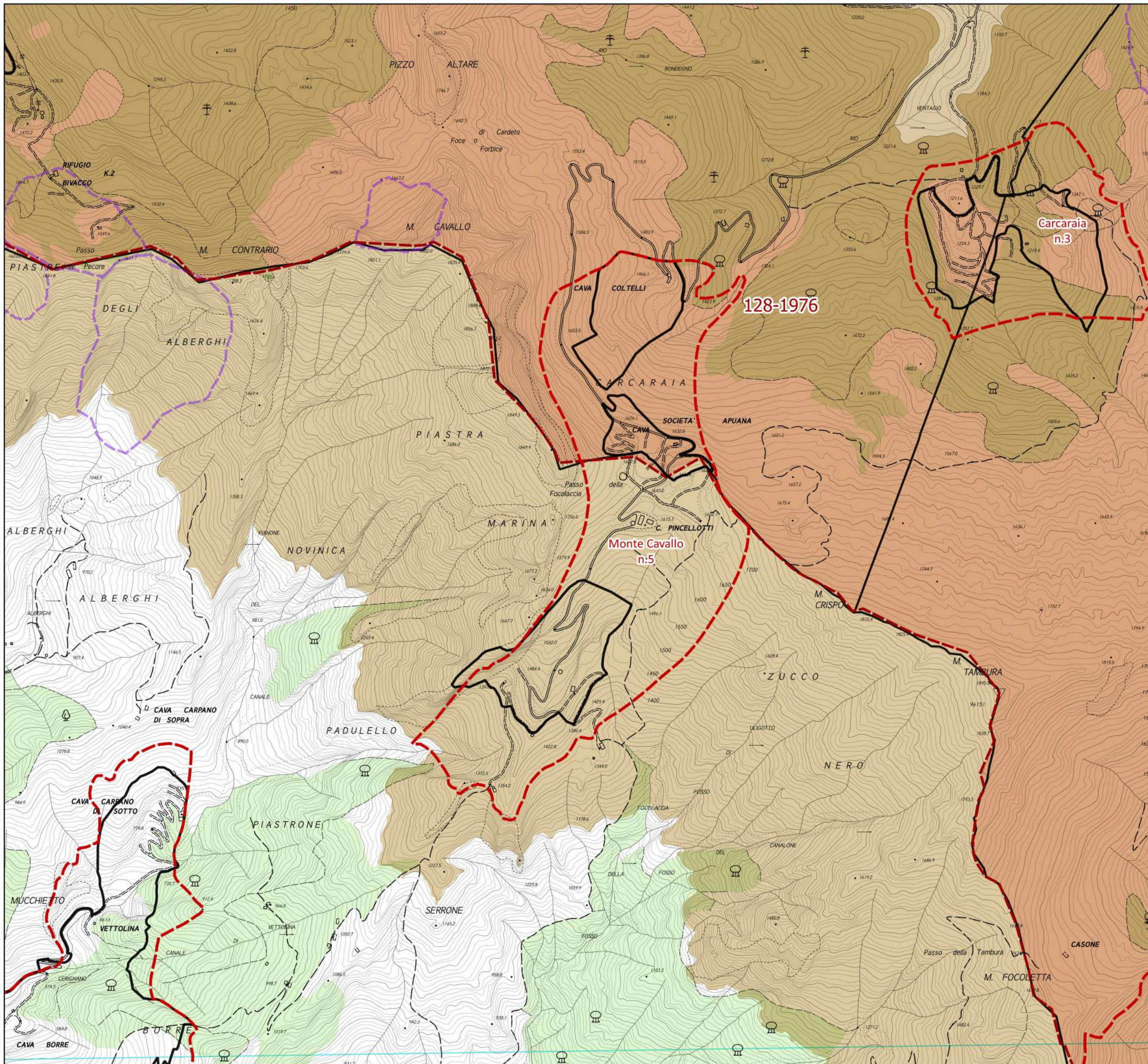
Delimitazione dell'area protetta

-  Parco Regionale
-  Area contigua del Parco Regionale
-  Aree Contigue di Cava (ACC) del Parco Regionale




Determinazioni sovraordinate del PIT/PPR

-  Bacini estrattivi del PIT/PPR
n. scheda e relativa denominazione
Allegato 5 - Schede dei Bacini estrattivi delle Alpi Apuane


ACC Monte Cavallo. Coltelli
ACC Monte Cavallo. Focolaccia
ACC Monte Cavallo. Padulello Biagi
Scheda PIT/PPR 5 Bacino Monte Cavallo



Delimitazione dell'area protetta


-  Parco Regionale
-  Area contigua del Parco Regionale
-  Aree Contigue di Cava (ACC) del Parco Regionale

Bacini estrattivi del PIT/PPR







-  n. scheda e relativa denominazione
Allegato 5 - Schede dei Bacini estrattivi delle Alpi Apuane

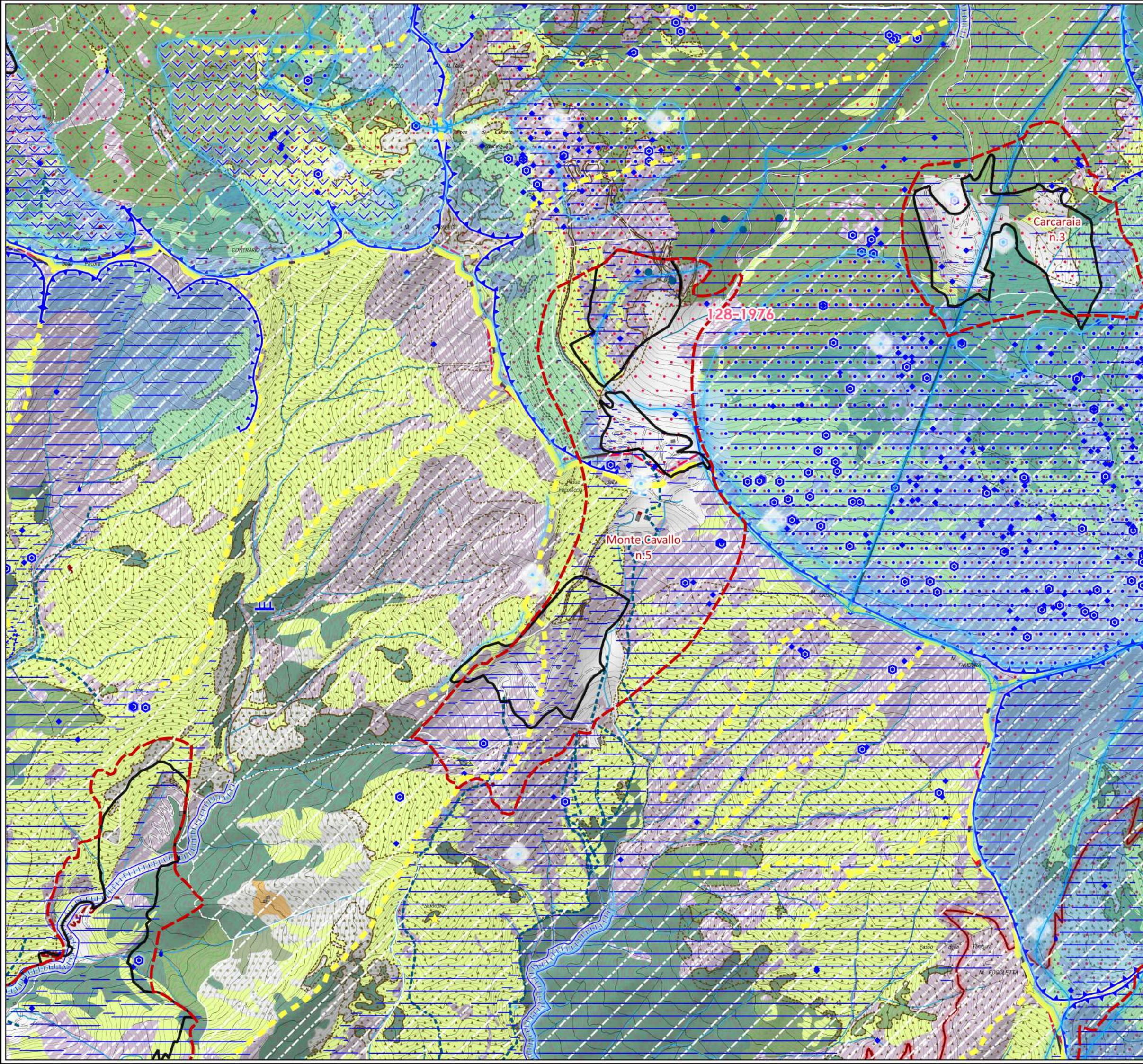
Beni paesaggistici

Immobili ed aree di notevole interesse pubblico (D.Lgs 42/2004 art. 136)

-  297/1968 Località Campo Cecina nel comune di Carrara
D.M. 24/10/1968 G.U. 297 del 1968
- 236/1974 Zona della cima del monte Carchio in comune di Montignoso. D.M. 02/10/1974 G.U. 236 del 1974
- 17/1971 Zona interessata dalla grotta del Vento sita nel comune di Vergemoli. D.M. 23/12/1970 G.U. 17 del 1971
- 128/1976 Zona delle Alpi Apuane nei comuni di Pescaglia, Camaione, Stazzema, Careggine, Vergemoli, Molazzana, Minucciano e Vagli Sotto.
D.M. 08/04/1976 G.U. 128 del 1976

Aree tutelate per legge (D.Lgs 42/2004 art. 142)

-  lett. b) - I territori contermini ai laghi
-  lett. c) - I fiumi, i torrenti, i corsi d'acqua
-  lett. d) - Le montagne per la parte eccedente i 1200 m.s.l.m.
-  lett. e) - I circhi glaciali
-  lett. g) - I territori coperti da foreste e boschi
-  lett. m) - Le zone di interesse archeologico
 - LU02 - Zona comprendente grotta e riparo di interesse paleontologico e preistorico (Camaione, Stazzema)
 - MS02 - Zona comprendente la grotta di interesse preistorico di Tecchia della Gabellaccia (Carrara, Fivizzano, Fosdinovo)
 - MS03 - Zona comprendente Grotta e Riparo di interesse paleontologico e preistorico (Fivizzano)



Delimitazione dell'area protetta

-  Parco Regionale
-  Area contigua del Parco Regionale
-  Aree Contigue di Cava (ACC) del Parco Regionale

Bacini estrattivi del PIT/PPR

-  n. scheda e relativa denominazione
Allegato 5 - Schede dei Bacini estrattivi delle Alpi Apuane

Strutture idrogeomorfologiche

Forme strutturali

-  Vette principali e picchi rocciosi in emergenza visiva

Crinali e creste principali e di rilievo paesaggistico

-  Dorsali principali
-  Dorsali secondarie

-  Selle

Forme dovute alle acque correnti superficiali








-  Forre
-  Gradini in valle fluviale


-  Marmite, forme di abrasione in roccia

Forme di origine carsica

-  Grotte e cavità carsiche
-  Doline
-  Campi di doline
-  Campi carreggiati

Forme di origine glaciale

-  Selle di origine glaciale
-  Circhi glaciali e orli di circo glaciale
-  Cordoni morenici
-  Rocce di modellamento glaciale
-  Rocce montonate
-  Massi erratici
-  Altre forme glaciali (creste e gradini di valle glaciale, orlo di conca di sovraescavazione)

-  Depositi di versante periglaciali, glaciali e fluvio glaciali (olocenici e pleistocenici)

-  Sorgenti

-  Reticolo idrografico regionale

-  Laghi e specchi d'acqua (naturali e artificiali)














Geositi

-  Geositi lineari
-  Geositi areali
-  Geositi puntuali

Strutture ecosistemiche

-  Ecosistemi rupestri, detriti di falda e paesaggi carsici
-  Praterie primarie e secondarie
-  Lande e brughiere montane e altomontane
-  Boschi mesofili montani a dominanza di faggio
-  Boschi di latifoglie di media montagna (ostrieti, carpinete, cerro carpinete, boschi misti)
-  Boschi termofili di latifoglie e sclerofille (querreti di roverella, leccete), macchie alte, basse e garighe
-  Ecosistemi fluviali, ripariali e planiziali
-  Boschi di conifere e misti di conifere e latifoglie
-  Principali aree umide con ecosistemi palustri e lacustri

Strutture antropiche (insediative e infrastrutturali)






-  Centri, nuclei e aggregati di impianto storico
-  Alpeggi ed insediamenti rurali di alta quota
-  Edifici sparsi e isolati di impianto storico
-  Beni storico culturali e tipi insediativi storici diffusi
-  Itinerari della fede e antiche percorrenze
-  Mulattiere, sentieri
-  Beni di archeologia mineraria e protoindustriale
-  Elementi della viabilità storica di cava
-  Beni archeominerari
-  Rete ferroviaria
-  Linea ferroviaria
-  Stazioni ferroviarie
-  Scali merci

Strutture agro-forestali

ucs_vege_habitat_for_valnat_PATRIMONIO_VALORI (patrimonio) RETINI

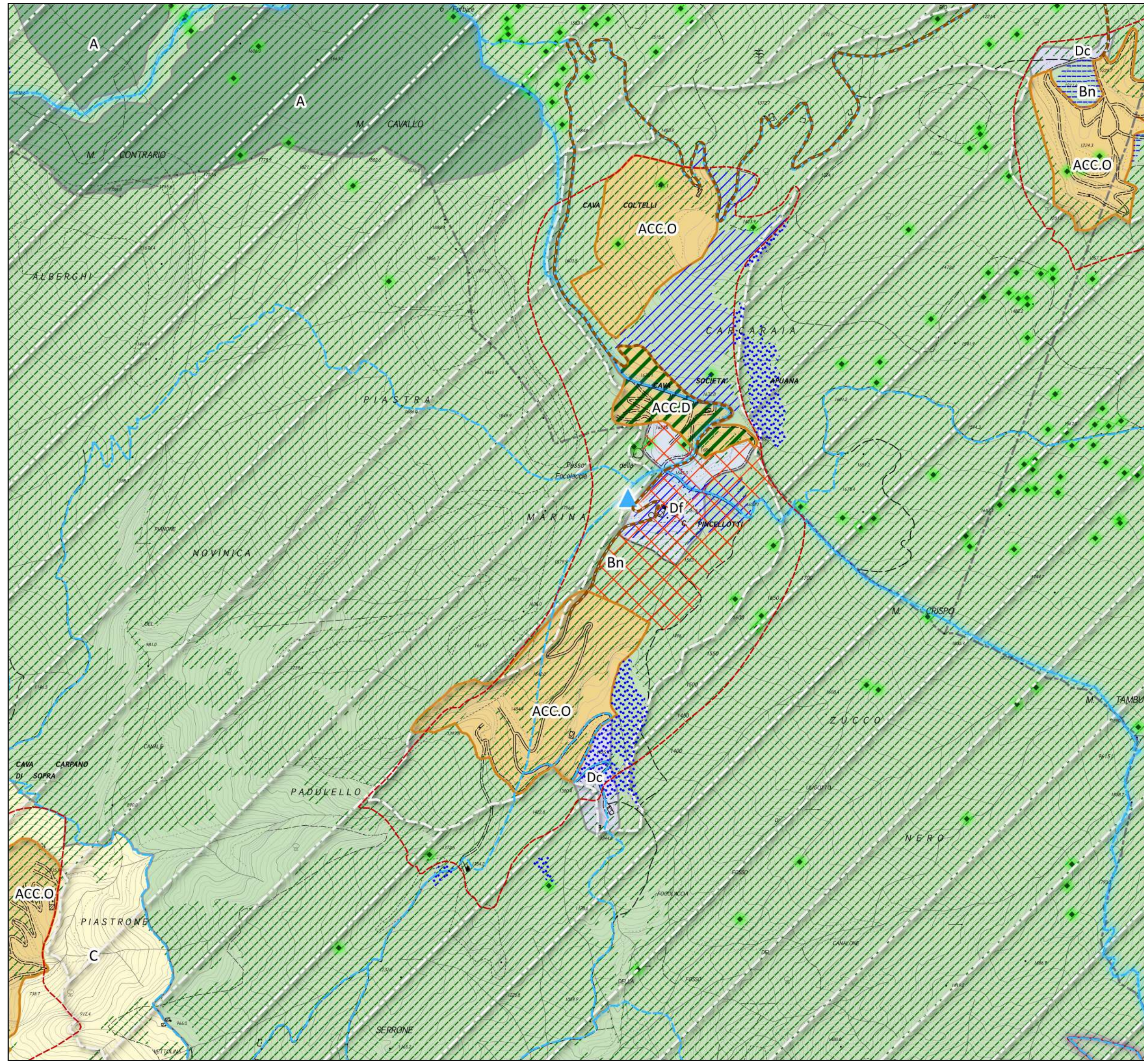
-  Prati permanenti e coltivazioni in mosaico, di pertinenza dei nuclei rurali s
-  Mosaici agricoli di pertinenza dei centri, nuclei e aggregati storici
-  Boschi di castagno
-  Oliveti del versante costiero pedemontano
-  Paesaggi rurali storici
-  Sistemazioni idraulico agrarie (muri a secco, terrazzamenti, lunette, ecc..)

Altre componenti di valore patrimoniale

-  Beni archeologici tutelati ai sensi della parte II del D.Lgs. 42/2004
 - 90460305027 Necropoli ligure, loc. Piane alte di Levigliani (Stazzema)
 - 90450075005 Grotta preistorica di Equi, Fivizzano istituito il 1996/12/02
 - 90450075006 Area di rispetto alla grotta preistorica di Equi, Fivizzano istituito il 1996/12/02
-  Immobili ed aree di notevole interesse pubblico - DCR n. 46 del 23/07/2019
 - 297/1968 Località Campo Cecina nel comune di Carrara. D.M. 24/10/1968 G.U. 297 del 1968
 - 236/1974 Zona della cima del monte Carchio in comune di Montignoso. D.M. 02/10/1974 G.U. 236 del 1974
 - 17/1971 Zona interessata dalla grotta del Vento sita nel comune di Vergemoli. D.M. 23/12/1970 G.U. 17 del 1971
 - 128/1976 Zona delle Alpi Apuane nei comuni di Pescaglia, Camaione, Stazzema, Careggine, Vergemoli, Molazzana, Minucciano e Vagli Sotto. D.M. 08/04/1976 G.U. 128 del 1976
-  Siti estrattivi di reperimento dei materiali ornamentali storici (M.O.S.)
-  Marmi e altre varietà merceologiche di pregio
-  Rete Natura 2000 (ZPS e ZSC)

ARTICOLAZIONE DELLE
AREE CONTIGUE DI CAVA

ACC Monte Cavallo. Coltelli
ACC Monte Cavallo. Focolaccia
ACC Monte Cavallo. Padulello Biagi
Scheda PIT/PPR 5 Bacino Monte Cavallo



Delimitazione dell'area protetta

- Parco Regionale
- Area contigua del Parco Regionale
- Aree Contigue di Cava (ACC) del Parco Regionale

Aree contigue di cava (ACC). Articolazione

- ACC.O - A prelievo ordinario
- ACC.D - In dismissione

Patrimonio naturalistico e ambientale del Parco

- Siti Rete Natura 2000**
- ZSC, SIC, PSIC, ZPS
- Ricognizione Habitat di interesse comunitario**
- areali
 - puntuali
- Ricognizione dei geositi di interesse del Parco**
- Si veda in particolare l'elaborato di quadro propositivo denominato "QP.6 Ricognizione del "Patrimonio territoriale" e Invarianti Strutturali (25K)" e il dettaglio in questo elaborato

Determinazioni sovraordinate del PIT/PPR


- Bacini estrattivi del PIT/PPR**
- n. scheda e relativa denominazione Allegato 5 - Schede dei Bacini estrattivi delle Alpi Apuane
- Beni paesaggistici formalmente riconosciuti**
- Si veda in particolare l'elaborato di quadro conoscitivo denominato "QC.17 Ricognizione dei principali vincoli sovraordinati" e il dettaglio in questo elaborato

Aree e siti dei materiali ornamentali storici

- Aree e siti dei materiali ornamentali storici**
- Aree di reperimento materiali ornamentali storici (Piano Regionale Cave, PR13 - Progetto di indagine dei materiali ornamentali storici della Toscana)
 - Aree di approfondimento materiali ornamentali storici (Piano Regionale Cave, PR13 - Progetto di indagine dei materiali ornamentali storici della Toscana)
 - Siti di conservazione orientata di materiali ornamentali storici (in area parco)
 - Siti di reperimento straordinario di materiali ornamentali storici (in area parco e area contigua di cava)
 - Siti di interesse per il reperimento di materiali ornamentali storici (in area contigua del parco)




Aree di controllo dei ravaneti

- Ravaneti privi di criticità
- Ravaneti con incerte o ipotizzabili criticità
- Ravaneti con probabili o accertate criticità
- Viabilità di servizio alle aree contigue di cava




Fondone - Cerignano
n.6

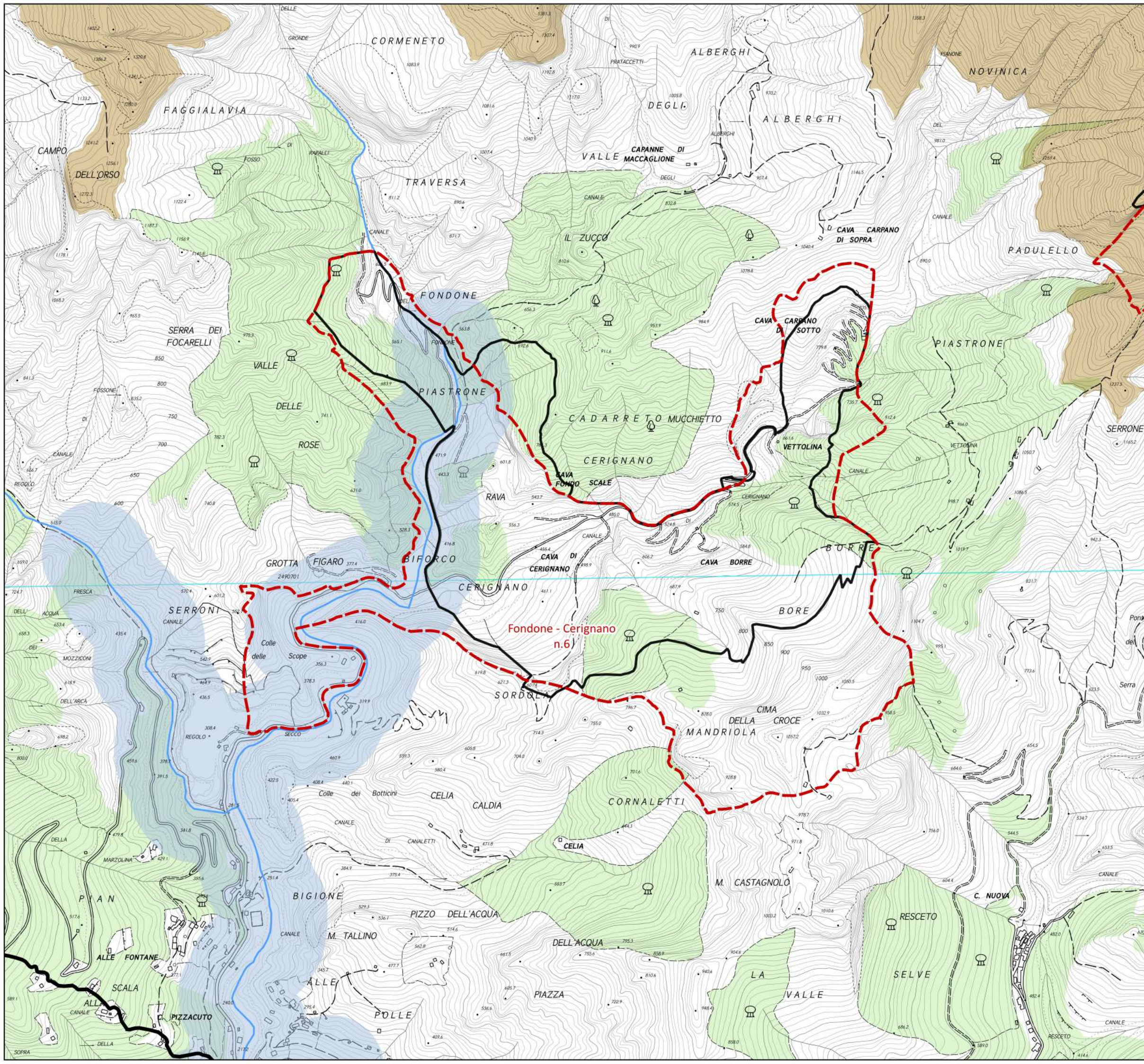
Delimitazione dell'area protetta

-  Parco Regionale
-  Area contigua del Parco Regionale
-  Aree Contigue di Cava (ACC) del Parco Regionale




Determinazioni sovraordinate del PIT/PPR

-  Bacini estrattivi del PIT/PPR
n. scheda e relativa denominazione
Allegato 5 - Schede dei Bacini estrattivi delle Alpi Apuane


ACC Fondone - Cerignano
Scheda PIT/PPR 6 Bacino Fondone Cerignano



Delimitazione dell'area protetta


-  Parco Regionale
-  Area contigua del Parco Regionale
-  Aree Contigue di Cava (ACC) del Parco Regionale

Bacini estrattivi del PIT/PPR







-  n. scheda e relativa denominazione
 Allegato 5 - Schede dei Bacini estrattivi delle Alpi Apuane

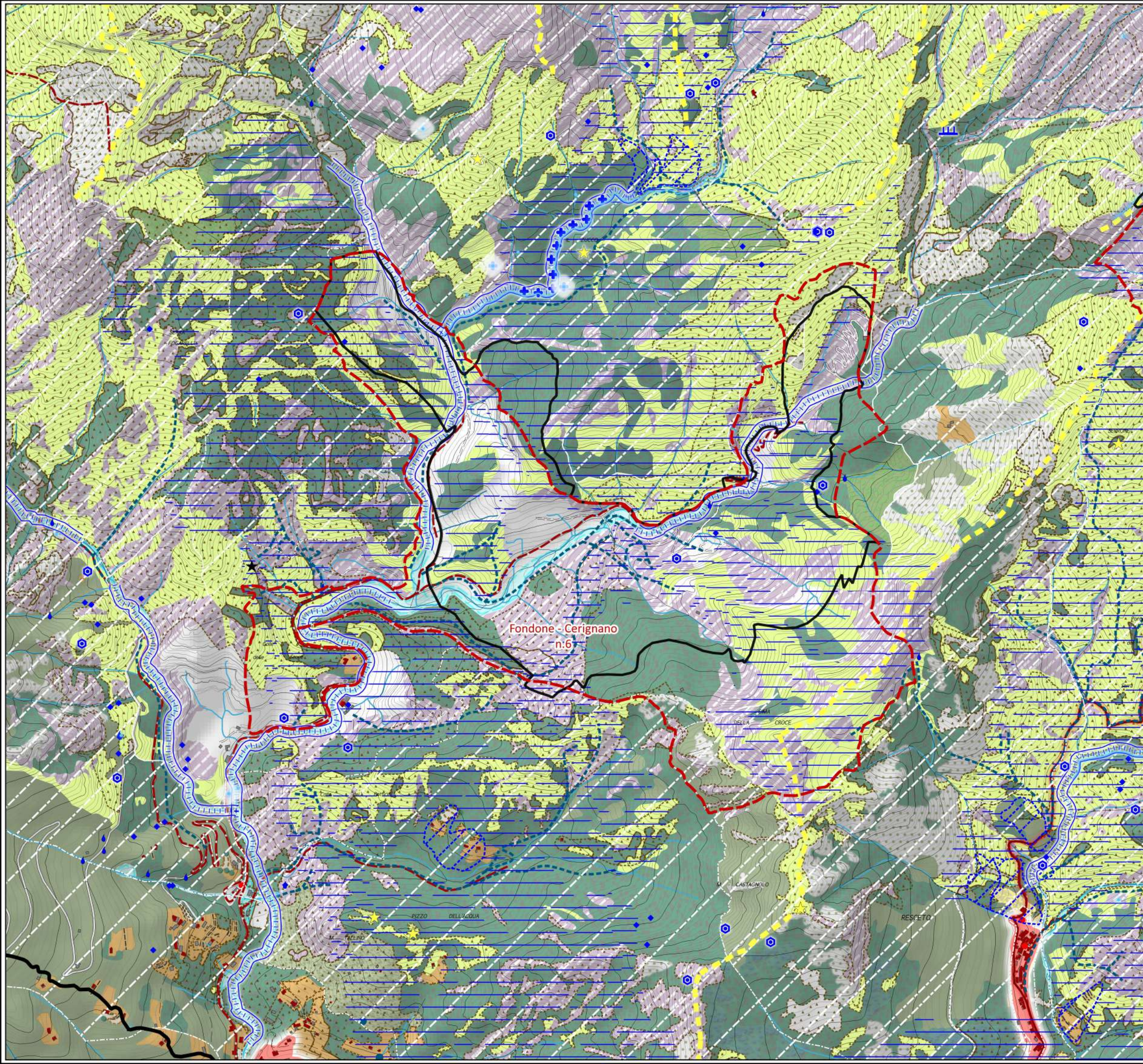
Beni paesaggistici

Immobili ed aree di notevole interesse pubblico (D.Lgs 42/2004 art. 136)




-  297/1968 Località Campo Cecina nel comune di Carrara
 D.M. 24/10/1968 G.U. 297 del 1968
- 236/1974 Zona della cima del monte Carchio in comune di Montignoso. D.M. 02/10/1974 G.U. 236 del 1974
- 17/1971 Zona interessata dalla grotta del Vento sita nel comune di Vergemoli. D.M. 23/12/1970 G.U. 17 del 1971
- 128/1976 Zona delle Alpi Apuane nei comuni di Pescaglia, Camaione, Stazzema, Careggine, Vergemoli, Molazzana, Minucciano e Vagli Sotto.
 D.M. 08/04/1976 G.U. 128 del 1976

Aree tutelate per legge (D.Lgs 42/2004 art. 142)

-  lett. b) - I territori contermini ai laghi
-  lett. c) - I fiumi, i torrenti, i corsi d'acqua
-  lett. d) - Le montagne per la parte eccedente i 1200 m.s.l.m.
-  lett. e) - I circhi glaciali
-  lett. g) - I territori coperti da foreste e boschi
-  lett. m) - Le zone di interesse archeologico
 - LU02 - Zona comprendente grotta e riparo di interesse paleontologico e preistorico (Camaione, Stazzema)
 - MS02 - Zona comprendente la grotta di interesse preistorico di Tecchia della Gabellaccia (Carrara, Fivizzano, Fosdinovo)
 - MS03 - Zona comprendente Grotta e Riparo di interesse paleontologico e preistorico (Fivizzano)



Delimitazione dell'area protetta

-  Parco Regionale
-  Area contigua del Parco Regionale
-  Aree Contigue di Cava (ACC) del Parco Regionale

Bacini estrattivi del PIT/PPR

-  n. scheda e relativa denominazione
Allegato 5 - Schede dei Bacini estrattivi delle Alpi Apuane

Strutture idrogeomorfologiche

Forme strutturali

-  Vette principali e picchi rocciosi in emergenza visiva

Crinali e creste principali e di rilievo paesaggistico

-  Dorsali principali
-  Dorsali secondarie

-  Selle

Forme dovute alle acque correnti superficiali








-  Forre
-  Gradini in valle fluviale


-  Marmite, forme di abrasione in roccia

Forme di origine carsica

-  Grotte e cavità carsiche
-  Doline
-  Campi di doline
-  Campi carreggiati

Forme di origine glaciale

-  Selle di origine glaciale
-  Circhi glaciali e orli di circo glaciale
-  Cordoni morenici
-  Rocce di modellamento glaciale
-  Rocce montonate
-  Massi erratici
-  Altre forme glaciali (creste e gradini di valle glaciale, orlo di conca di sovraescavazione)

-  Depositi di versante periglaciali, glaciali e fluvio glaciali (olocenici e pleistocenici)

-  Sorgenti

-  Reticolo idrografico regionale

-  Laghi e specchi d'acqua (naturali e artificiali)














Geositi

-  Geositi lineari
-  Geositi areali
-  Geositi puntuali

Strutture ecosistemiche

-  Ecosistemi rupestri, detriti di falda e paesaggi carsici
-  Praterie primarie e secondarie
-  Lande e brughiere montane e altomontane
-  Boschi mesofili montani a dominanza di faggio
-  Boschi di latifoglie di media montagna (ostrieti, carpinete, cerro carpinete, boschi misti)
-  Boschi termofili di latifoglie e sclerofille (querreti di roverella, leccete), macchie alte, basse e garighe
-  Ecosistemi fluviali, ripariali e planiziali
-  Boschi di conifere e misti di conifere e latifoglie
-  Principali aree umide con ecosistemi palustri e lacustri

Strutture antropiche (insediative e infrastrutturali)






-  Centri, nuclei e aggregati di impianto storico
-  Alpeggi ed insediamenti rurali di alta quota
-  Edifici sparsi e isolati di impianto storico
-  Beni storico culturali e tipi insediativi storici diffusi
-  Itinerari della fede e antiche percorrenze
-  Mulattiere, sentieri
-  Beni di archeologia mineraria e protoindustriale
-  Elementi della viabilità storica di cava
-  Beni archeominerari
-  Rete ferroviaria
-  Linea ferroviaria
-  Stazioni ferroviarie
-  Scali merci

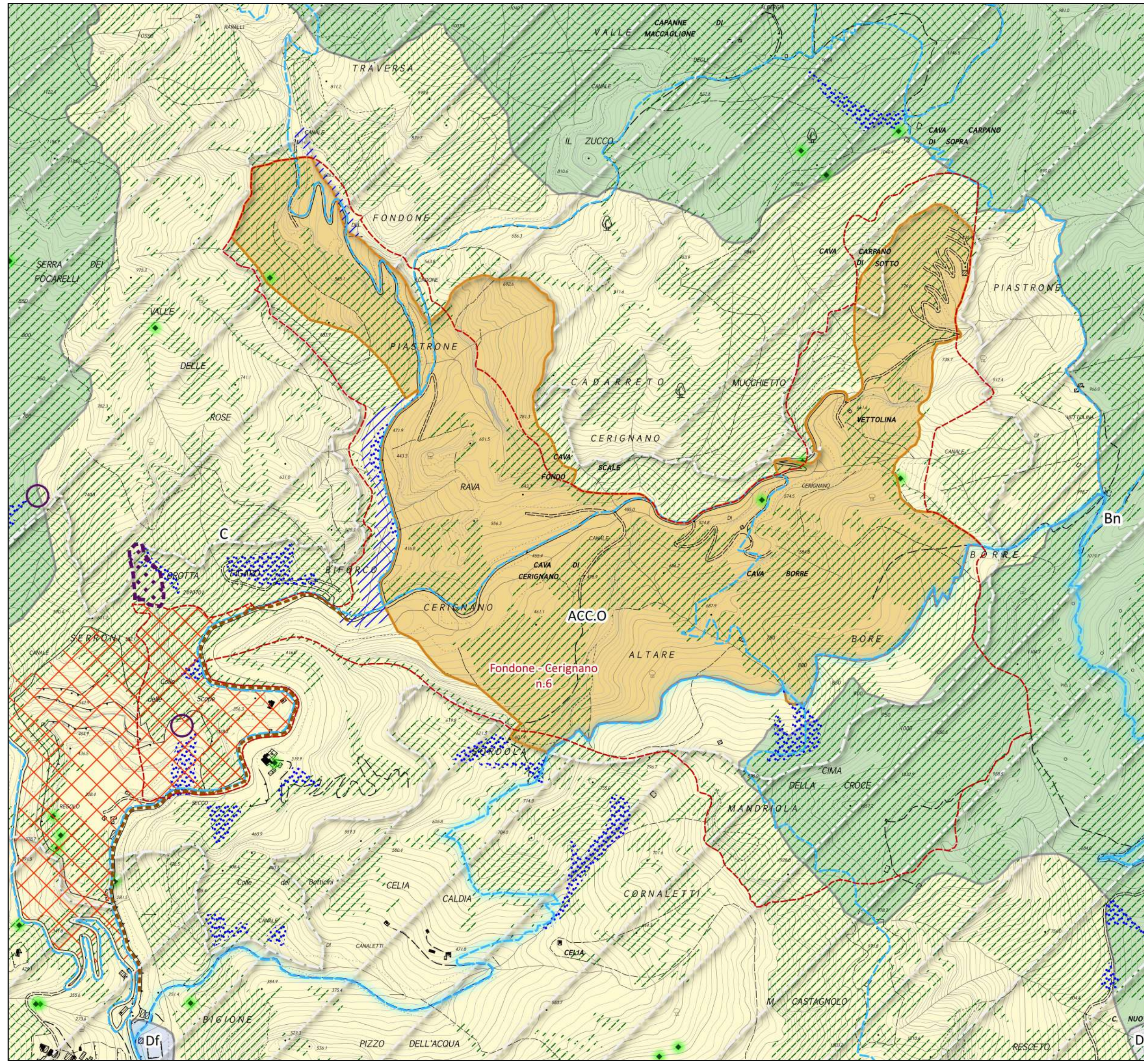
Strutture agro-forestali

ucs_vege_habitat_for_valnat_PATRIMONIO_VALORI (patrimonio) RETINI




-  Prati permanenti e coltivazioni in mosaico, di pertinenza dei nuclei rurali s
-  Mosaici agricoli di pertinenza dei centri, nuclei e aggregati storici
-  Boschi di castagno
-  Oliveti del versante costiero pedemontano
-  Paesaggi rurali storici
-  Sistemazioni idraulico agrarie (muri a secco, terrazzamenti, lunette, ecc..)

Altre componenti di valore patrimoniale



-  Beni archeologici tutelati ai sensi della parte II del D.Lgs. 42/2004
 - 90460305027 Necropoli ligure, loc. Piane alte di Levigliani (Stazzema)
 - 90450075005 Grotta preistorica di Equi, Fivizzano istituito il 1996/12/02
 - 90450075006 Area di rispetto alla grotta preistorica di Equi, Fivizzano istituito il 1996/12/02
-  Immobili ed aree di notevole interesse pubblico - DCR n. 46 del 23/07/2019
 - 297/1968 Località Campo Cecina nel comune di Carrara. D.M. 24/10/1968 G.U. 297 del 1968
 - 236/1974 Zona della cima del monte Carchio in comune di Montignoso. D.M. 02/10/1974 G.U. 236 del 1974
 - 17/1971 Zona interessata dalla grotta del Vento sita nel comune di Vergemoli. D.M. 23/12/1970 G.U. 17 del 1971
 - 128/1976 Zona delle Alpi Apuane nei comuni di Pescaglia, Camaione, Stazzema, Careggine, Vergemoli, Molazzana, Minucciano e Vagli Sotto. D.M. 08/04/1976 G.U. 128 del 1976
-  Siti estrattivi di reperimento dei materiali ornamentali storici (M.O.S.)
-  Marmi e altre varietà merceologiche di pregio
-  Rete Natura 2000 (ZPS e ZSC)






Delimitazione dell'area protetta

-  Parco Regionale
-  Area contigua del Parco Regionale
-  Aree Contigue di Cava (ACC) del Parco Regionale


Aree contigue di cava (ACC). Articolazione

-  ACC.O - A prelievo ordinario
-  ACC.D - In dismissione






Patrimonio naturalistico e ambientale del Parco

- Siti Rete Natura 2000**
 -  ZSC, SIC, PSIC, ZPS
- Ricognizione Habitat di interesse comunitario**
 -  - areali
 -  - puntuali
- Ricognizione dei geositi di interesse del Parco**
Si veda in particolare l'elaborato di quadro propositivo denominato "QP6 Ricognizione del "Patrimonio territoriale" e Invarianti Strutturali (25K)" e il dettaglio in questo elaborato





Determinazioni sovraordinate del PIT/PPR

- Bacini estrattivi del PIT/PPR**
 -  n. scheda e relativa denominazione Allegato 5 - Schede dei Bacini estrattivi delle Alpi Apuane
- Beni paesaggistici formalmente riconosciuti**
Si veda in particolare l'elaborato di quadro conoscitivo denominato "QC.17 Ricognizione dei principali vincoli sovraordinati" e il dettaglio in questo elaborato

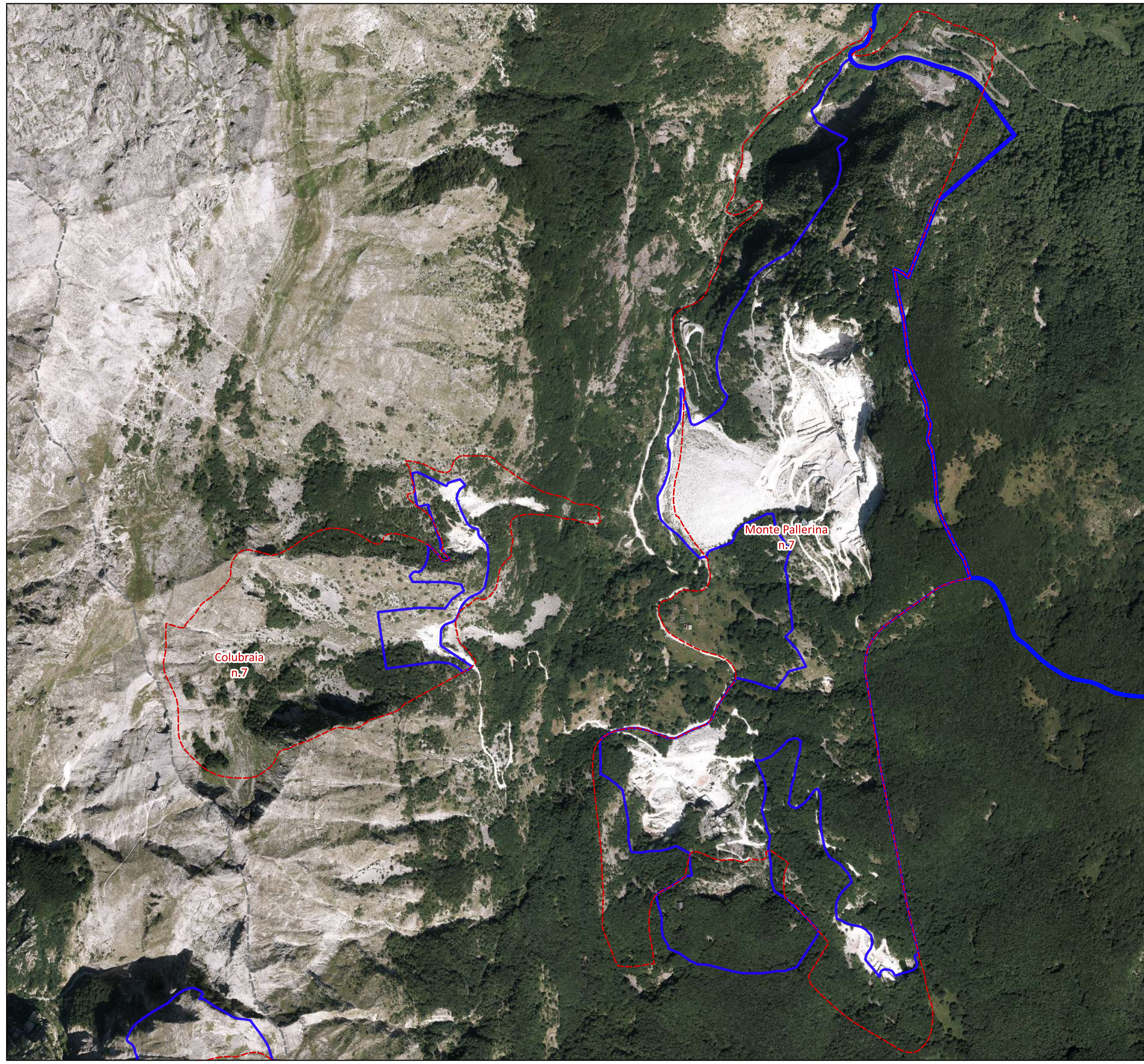
Aree e siti dei materiali ornamentali storici

- Aree e siti dei materiali ornamentali storici**
 -  Aree di reperimento materiali ornamentali storici (Piano Regionale Cave, PR13 - Progetto di indagine dei materiali ornamentali storici della Toscana)
 -  Aree di approfondimento materiali ornamentali storici (Piano Regionale Cave, PR13 - Progetto di indagine dei materiali ornamentali storici della Toscana)
 -  Siti di conservazione orientata di materiali ornamentali storici (in area parco)
 -  Siti di reperimento straordinario di materiali ornamentali storici (in area parco e area contigua di cava)
 -  Siti di interesse per il reperimento di materiali ornamentali storici (in area contigua del parco)




Aree di controllo dei ravaneti

-  Ravaneti privi di criticità
-  Ravaneti con incerte o ipotizzabili criticità
-  Ravaneti con probabili o accertate criticità
-  Viabilità di servizio alle aree contigue di cava


ACC Monte Pallerina. Piastra Bagnata, Fossa dei Tomei,
Campo dell'Indo, Pallerina
ACC Colubraia
Scheda PIT/PPR 7 Bacino Colubraia e Bacino Monte
Pallerina



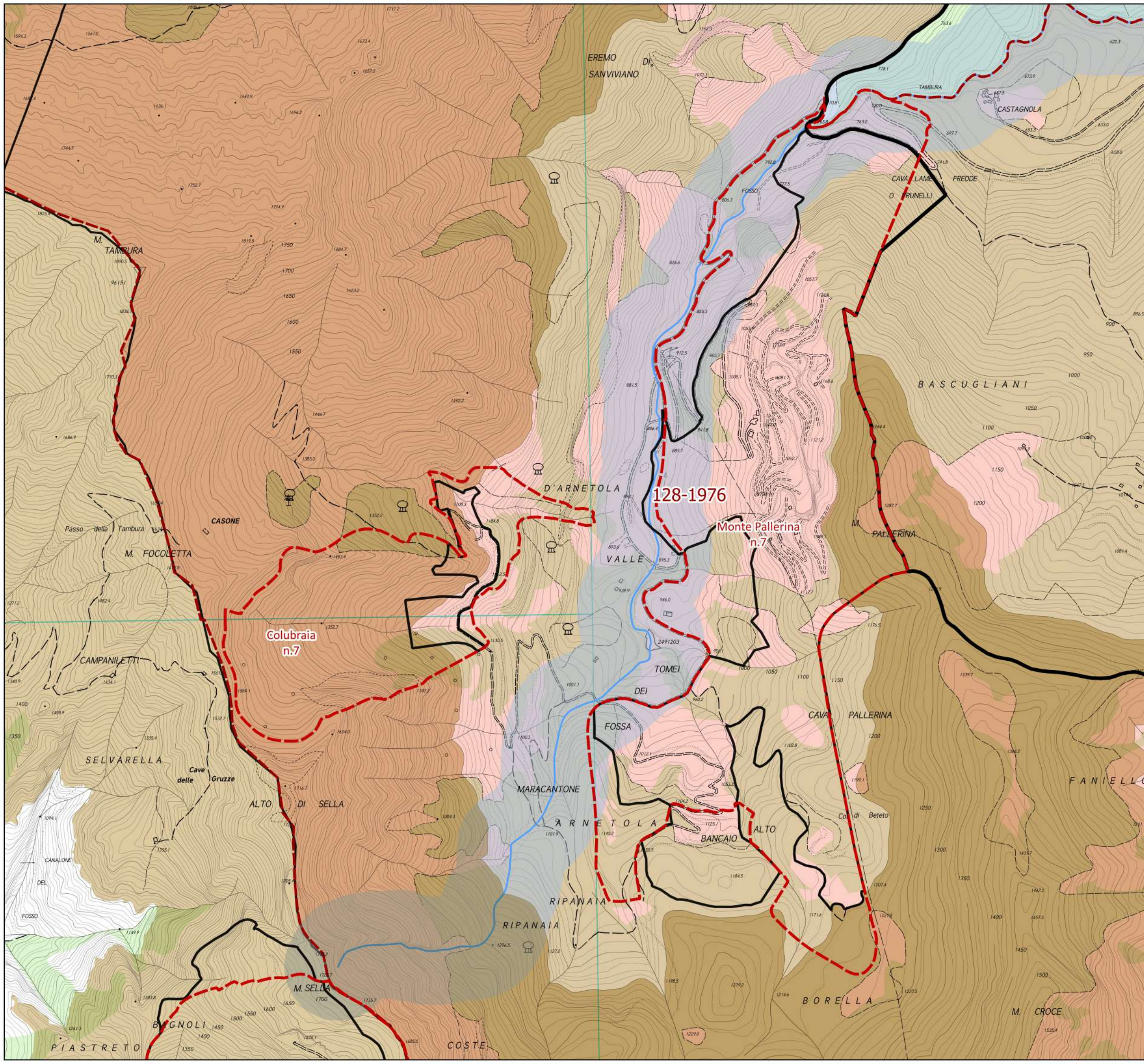
Delimitazione dell'area protetta

-  Parco Regionale
-  Area contigua del Parco Regionale
-  Aree Contigue di Cava (ACC) del Parco Regionale




Determinazioni sovraordinate del PIT/PPR

-  Bacini estrattivi del PIT/PPR
n. scheda e relativa denominazione
Allegato 5 - Schede dei Bacini estrattivi delle Alpi Apuane


**ACC Monte Pallerina. Piastra Bagnata, Fossa dei Tomei, Campo dell'Indo, Pallerina
ACC Colubraia
Scheda PIT/PPR 7 Bacino Colubraia e Bacino Monte Pallerina**



Delimitazione dell'area protetta


-  Parco Regionale
-  Area contigua del Parco Regionale
-  Aree Contigue di Cava (ACC) del Parco Regionale

Bacini estrattivi del PIT/PPR







-  n. scheda e relativa denominazione
Allegato 5 - Schede dei Bacini estrattivi delle Alpi Apuane

Beni paesaggistici

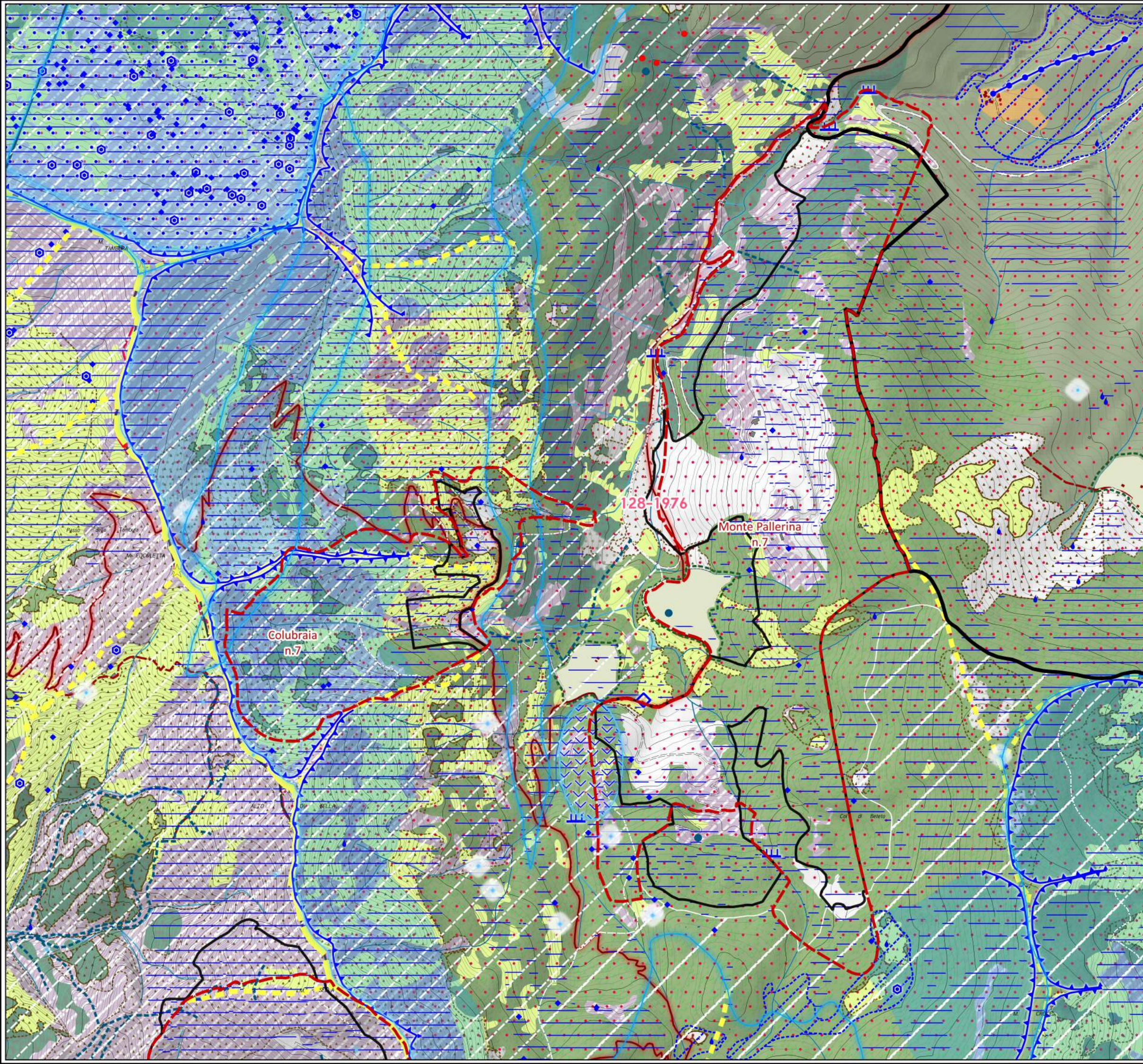
Immobili ed aree di notevole interesse pubblico (D.Lgs 42/2004 art. 136)

-  297/1968 Località Campo Cecina nel comune di Carrara
D.M. 24/10/1968 G.U. 297 del 1968
- 236/1974 Zona della cima del monte Carchio in comune di Montignoso. D.M. 02/10/1974 G.U. 236 del 1974
- 17/1971 Zona interessata dalla grotta del Vento sita nel comune di Vergemoli. D.M. 23/12/1970 G.U. 17 del 1971
- 128/1976 Zona delle Alpi Apuane nei comuni di Pescaglia, Camaione, Stazzema, Careggine, Vergemoli, Molazzana, Minucciano e Vagli Sotto.
D.M. 08/04/1976 G.U. 128 del 1976

Aree tutelate per legge (D.Lgs 42/2004 art. 142)

-  lett. b) - I territori contermini ai laghi
-  lett. c) - I fiumi, i torrenti, i corsi d'acqua
-  lett. d) - Le montagne per la parte eccedente i 1200 m.s.l.m.
-  lett. e) - I circhi glaciali
-  lett. g) - I territori coperti da foreste e boschi
-  lett. m) - Le zone di interesse archeologico
 - LU02 - Zona comprendente grotta e riparo di interesse paleontologico e preistorico (Camaione, Stazzema)
 - MS02 - Zona comprendente la grotta di interesse preistorico di Tecchia della Gabellaccia (Carrara, Fivizzano, Fosdinovo)
 - MS03 - Zona comprendente Grotta e Riparo di interesse paleontologico e preistorico (Fivizzano)

ACC Monte Pallerina, Piastra Bagnata, Fossa dei Tomei,
Campo dell'Indo, Pallerina
ACC Colubraia
Scheda PIT/PPR 7 Bacino Colubraia e Bacino Monte
Pallerina



Delimitazione dell'area protetta

-  Parco Regionale
-  Area contigua del Parco Regionale
-  Aree Contigue di Cava (ACC) del Parco Regionale

Bacini estrattivi del PIT/PPR

-  n. scheda e relativa denominazione
Allegato 5 - Schede dei Bacini estrattivi delle Alpi Apuane

Strutture idrogeomorfologiche

Forme strutturali

-  Vette principali e picchi rocciosi in emergenza visiva

Crinali e creste principali e di rilievo paesaggistico

-  Dorsali principali
-  Dorsali secondarie

-  Selle

Forme dovute alle acque correnti superficiali








-  Forre
-  Gradini in valle fluviale


-  Marmite, forme di abrasione in roccia

Forme di origine carsica

-  Grotte e cavità carsiche
-  Doline
-  Campi di doline
-  Campi carreggiati

Forme di origine glaciale

-  Selle di origine glaciale
-  Circhi glaciali e orli di circo glaciale
-  Cordoni morenici
-  Rocce di modellamento glaciale
-  Rocce montonate
-  Massi erratici
-  Altre forme glaciali (creste e gradini di valle glaciale, orlo di conca di sovraescavazione)

-  Depositi di versante periglaciali, glaciali e fluvio glaciali (olocenici e pleistocenici)

-  Sorgenti

-  Reticolo idrografico regionale

-  Laghi e specchi d'acqua (naturali e artificiali)














Geositi

-  Geositi lineari
-  Geositi areali
-  Geositi puntuali

Strutture ecosistemiche

-  Ecosistemi rupestri, detriti di falda e paesaggi carsici
-  Praterie primarie e secondarie
-  Lande e brughiere montane e altomontane
-  Boschi mesofili montani a dominanza di faggio
-  Boschi di latifoglie di media montagna (ostrieti, carpinete, cerro carpinete, boschi misti)
-  Boschi termofili di latifoglie e sclerofille (querreti di roverella, leccete), macchie alte, basse e garighe
-  Ecosistemi fluviali, ripariali e planiziali
-  Boschi di conifere e misti di conifere e latifoglie
-  Principali aree umide con ecosistemi palustri e lacustri

Strutture antropiche (insediative e infrastrutturali)






-  Centri, nuclei e aggregati di impianto storico
-  Alpeggi ed insediamenti rurali di alta quota
-  Edifici sparsi e isolati di impianto storico
-  Beni storico-culturali e tipi insediativi storici diffusi
-  Itinerari della fede e antiche percorrenze
-  Mulattiere, sentieri
-  Beni di archeologia mineraria e protoindustriale
-  Elementi della viabilità storica di cava
-  Beni archeominerari
-  Rete ferroviaria
-  Linea ferroviaria
-  Stazioni ferroviarie
-  Scali merci

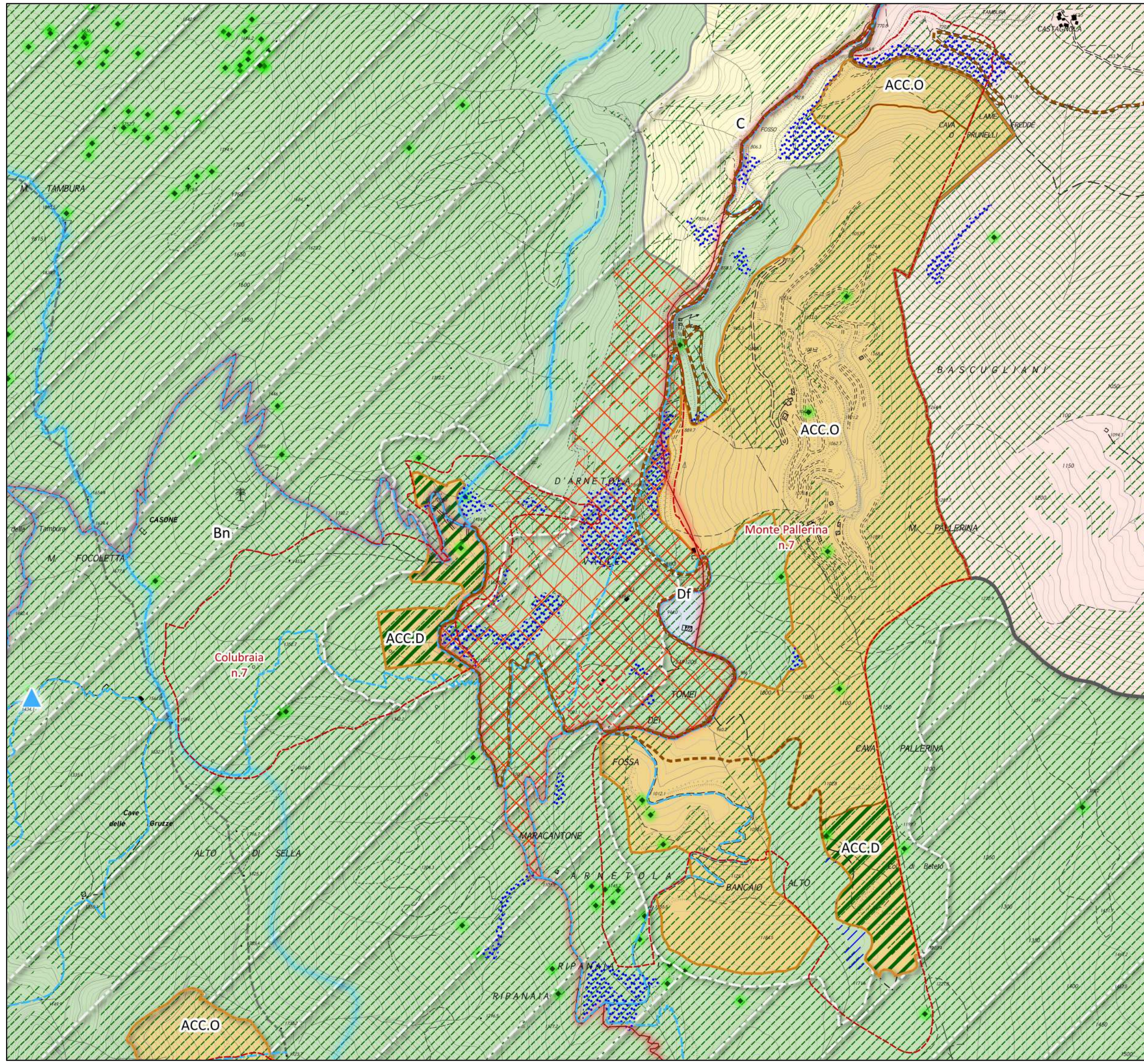
Strutture agro-forestali

ucs_vege_habitat_for_valnat_PATRIMONIO_VALORI (patrimonio) RETINI

-  Prati permanenti e coltivazioni in mosaico, di pertinenza dei nuclei rurali s
-  Mosaici agricoli di pertinenza dei centri, nuclei e aggregati storici
-  Boschi di castagno
-  Oliveti del versante costiero pedemontano
-  Paesaggi rurali storici
-  Sistemazioni idraulico agrarie (muri a secco, terrazzamenti, lunette, ecc..)

Altre componenti di valore patrimoniale

-  Beni archeologici tutelati ai sensi della parte II del D.Lgs. 42/2004
 - 90460305027 Necropoli ligure, loc. Piane alte di Levigliani (Stazzema)
 - 90450075005 Grotta preistorica di Equi, Fivizzano istituito il 1996/12/02
 - 90450075006 Area di rispetto alla grotta preistorica di Equi, Fivizzano istituito il 1996/12/02
-  Immobili ed aree di notevole interesse pubblico - DCR n. 46 del 23/07/2019
 - 297/1968 Località Campo Cecina nel comune di Carrara. D.M. 24/10/1968 G.U. 297 del 1968
 - 236/1974 Zona della cima del monte Carchio in comune di Montignoso. D.M. 02/10/1974 G.U. 236 del 1974
 - 17/1971 Zona interessata dalla grotta del Vento sita nel comune di Vergemoli. D.M. 23/12/1970 G.U. 17 del 1971
 - 128/1976 Zona delle Alpi Apuane nei comuni di Pescaglia, Camaione, Stazzema, Careggine, Vergemoli, Molazzana, Minucciano e Vagli Sotto. D.M. 08/04/1976 G.U. 128 del 1976
-  Siti estrattivi di reperimento dei materiali ornamentali storici (M.O.S.)
-  Marmi e altre varietà merceologiche di pregio
-  Rete Natura 2000 (ZPS e ZSC)



Delimitazione dell'area protetta

- Parco Regionale
- Area contigua del Parco Regionale
- Aree Contigue di Cava (ACC) del Parco Regionale

Aree contigue di cava (ACC). Articolazione

- ACC.O - A prelievo ordinario
- ACC.D - In dismissione

Patrimonio naturalistico e ambientale del Parco

Siti Rete Natura 2000

- ZSC, SIC, PSIC, ZPS

Ricognizione Habitat di interesse comunitario

- areali
- puntuali

Ricognizione dei geositi di interesse del Parco

Si veda in particolare l'elaborato di quadro propositivo denominato "QP.6 Ricognizione del "Patrimonio territoriale" e Invarianti Strutturali (25K)" e il dettaglio in questo elaborato

Determinazioni sovraordinate del PIT/PPR

Bacini estrattivi del PIT/PPR

- n. scheda e relativa denominazione Allegato 5 - Schede dei Bacini estrattivi delle Alpi Apuane

Beni paesaggistici formalmente riconosciuti

Si veda in particolare l'elaborato di quadro conoscitivo denominato "QC.17 Ricognizione dei principali vincoli sovraordinati" e il dettaglio in questo elaborato

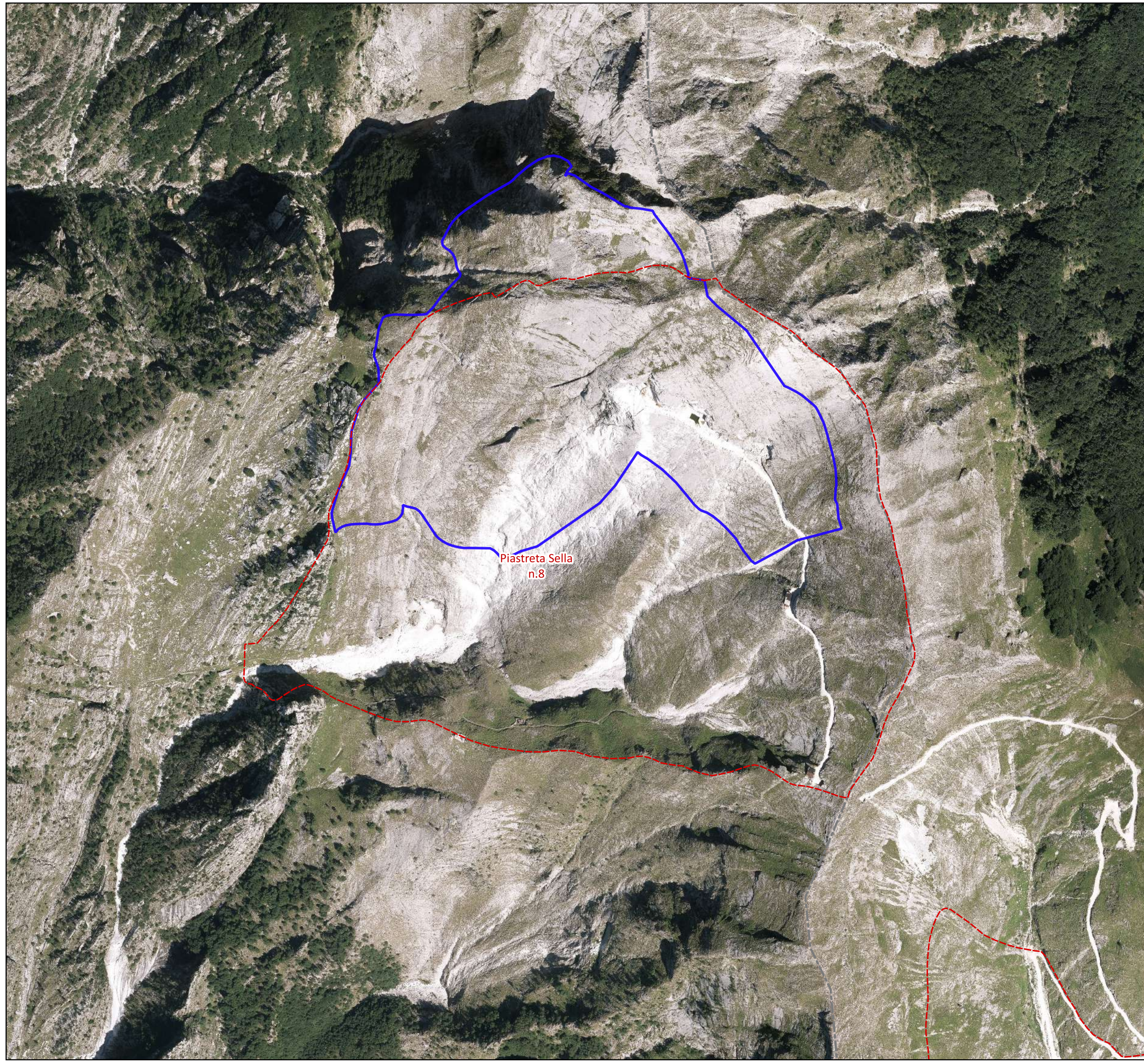
Aree e siti dei materiali ornamentali storici

- Aree di reperimento materiali ornamentali storici (Piano Regionale Cave, PR13 - Progetto di indagine dei materiali ornamentali storici della Toscana)
- Aree di approfondimento materiali ornamentali storici (Piano Regionale Cave, PR13 - Progetto di indagine dei materiali ornamentali storici della Toscana)
- Siti di conservazione orientata di materiali ornamentali storici (in area parco)
- Siti di reperimento straordinario di materiali ornamentali storici (in area parco e area contigua di cava)
- Siti di interesse per il reperimento di materiali ornamentali storici (in area contigua del parco)

Aree di controllo dei ravaneti




- Ravaneti privi di criticità
- Ravaneti con incerte o ipotizzabili criticità
- Ravaneti con probabili o accertate criticità

- Viabilità di servizio alle aree contigue di cava




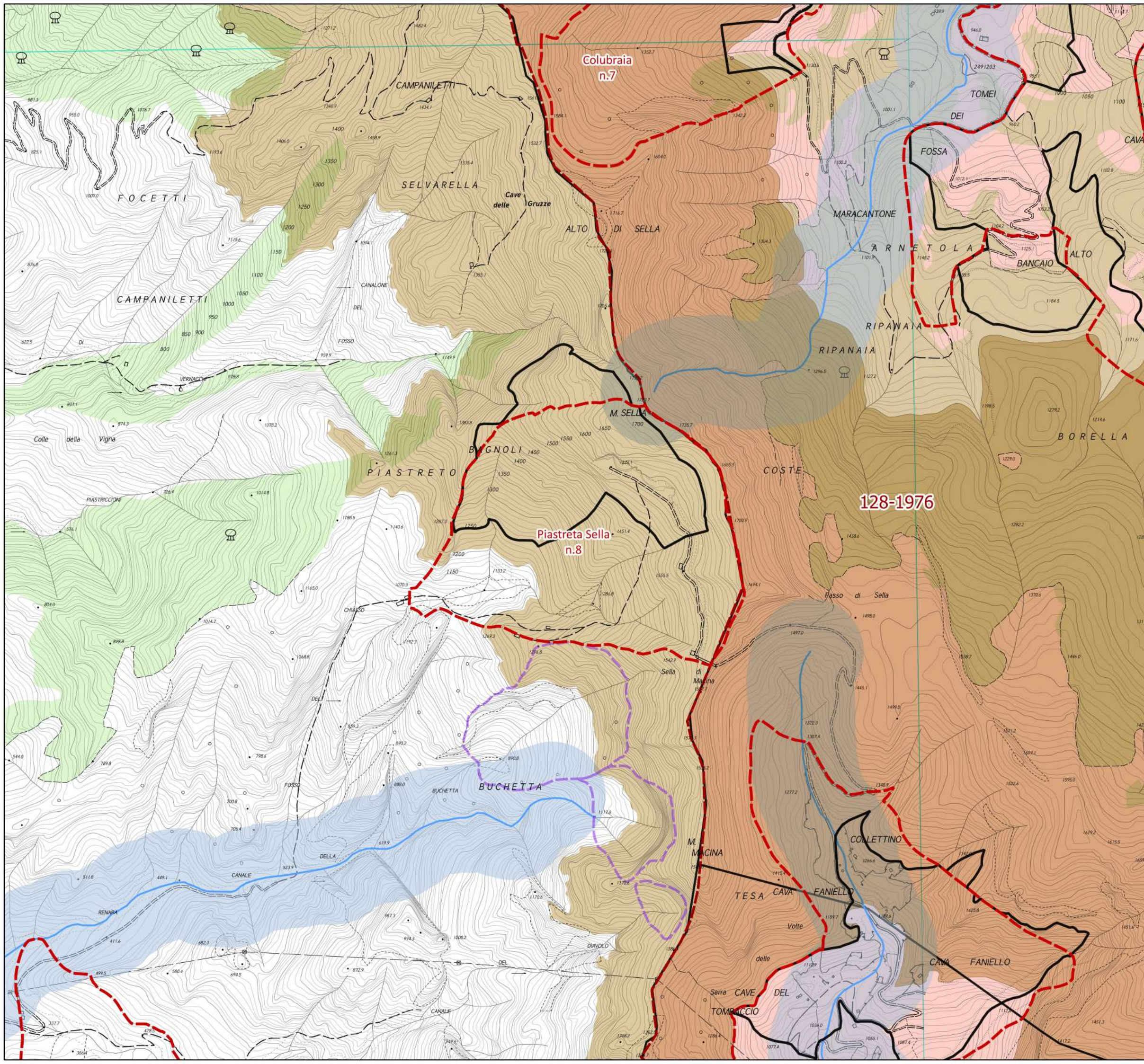
Piastreta Sella
n.8

Delimitazione dell'area protetta




-  Parco Regionale
-  Area contigua del Parco Regionale
-  Aree Contigue di Cava (ACC) del Parco Regionale

Determinazioni sovraordinate del PIT/PPR


-  Bacini estrattivi del PIT/PPR
n. scheda e relativa denominazione
Allegato 5 - Schede dei Bacini estrattivi delle Alpi Apuane



Delimitazione dell'area protetta


-  Parco Regionale
-  Area contigua del Parco Regionale
-  Aree Contigue di Cava (ACC) del Parco Regionale

Bacini estrattivi del PIT/PPR







-  n. scheda e relativa denominazione
 Allegato 5 - Schede dei Bacini estrattivi delle Alpi Apuane

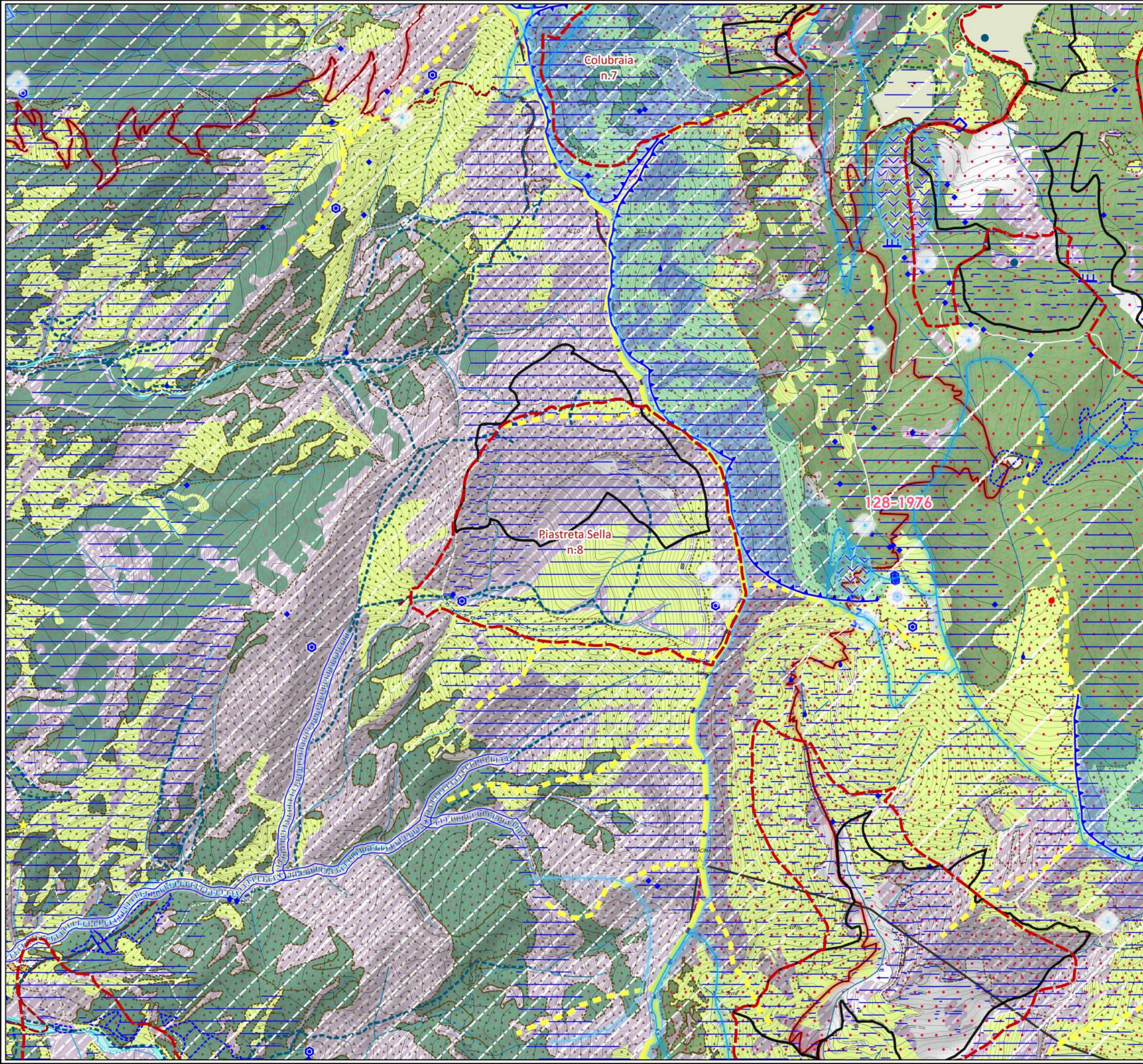
Beni paesaggistici

Immobili ed aree di notevole interesse pubblico (D.Lgs 42/2004 art. 136)

-  297/1968 Località Campo Cecina nel comune di Carrara
 D.M. 24/10/1968 G.U. 297 del 1968
- 236/1974 Zona della cima del monte Carchio in comune di Montignoso. D.M. 02/10/1974 G.U. 236 del 1974
- 17/1971 Zona interessata dalla grotta del Vento sita nel comune di Vergemoli. D.M. 23/12/1970 G.U. 17 del 1971
- 128/1976 Zona delle Alpi Apuane nei comuni di Pescaglia, Camaione, Stazzema, Careggine, Vergemoli, Molazzana, Minucciano e Vagli Sotto.
 D.M. 08/04/1976 G.U. 128 del 1976

Aree tutelate per legge (D.Lgs 42/2004 art. 142)

-  lett. b) - I territori contermini ai laghi
-  lett. c) - I fiumi, i torrenti, i corsi d'acqua
-  lett. d) - Le montagne per la parte eccedente i 1200 m.s.l.m.
-  lett. e) - I circhi glaciali
-  lett. g) - I territori coperti da foreste e boschi
-  lett. m) - Le zone di interesse archeologico
 - LU02 - Zona comprendente grotta e riparo di interesse paleontologico e preistorico (Camaione, Stazzema)
 - MS02 - Zona comprendente la grotta di interesse preistorico di Tecchia della Gabellaccia (Carrara, Fivizzano, Fosdinovo)
 - MS03 - Zona comprendente Grotta e Riparo di interesse paleontologico e preistorico (Fivizzano)



Delimitazione dell'area protetta

-  Parco Regionale
-  Area contigua del Parco Regionale
-  Aree Contigue di Cava (ACC) del Parco Regionale

Bacini estrattivi del PIT/PPR

-  n. scheda e relativa denominazione
Allegato 5 - Schede dei Bacini estrattivi delle Alpi Apuane

Strutture idrogeomorfologiche

Forme strutturali

-  Vette principali e picchi rocciosi in emergenza visiva

Crinali e creste principali e di rilievo paesaggistico

-  Dorsali principali
-  Dorsali secondarie

-  Selle

Forme dovute alle acque correnti superficiali








-  Forre
-  Gradini in valle fluviale


-  Marmite, forme di abrasione in roccia

Forme di origine carsica

-  Grotte e cavità carsiche
-  Doline
-  Campi di doline
-  Campi carreggiati

Forme di origine glaciale

-  Selle di origine glaciale
-  Circhi glaciali e orli di circo glaciale
-  Cordoni morenici
-  Rocce di modellamento glaciale
-  Rocce montonate
-  Massi erratici
-  Altre forme glaciali (creste e gradini di valle glaciale, orlo di conca di sovraescavazione)

-  Depositi di versante periglaciali, glaciali e fluvio glaciali (olocenici e pleistocenici)

-  Sorgenti

-  Reticolo idrografico regionale

-  Laghi e specchi d'acqua (naturali e artificiali)














Geositi

-  Geositi lineari
-  Geositi areali
-  Geositi puntuali

Strutture ecosistemiche

-  Ecosistemi rupestri, detriti di falda e paesaggi carsici
-  Praterie primarie e secondarie
-  Lande e brughiere montane e altomontane
-  Boschi mesofili montani a dominanza di faggio
-  Boschi di latifoglie di media montagna (ostrieti, carpinete, cerro carpinete, boschi misti)
-  Boschi termofili di latifoglie e sclerofille (querreti di roverella, leccete), macchie alte, basse e garighe
-  Ecosistemi fluviali, ripariali e planiziali
-  Boschi di conifere e misti di conifere e latifoglie
-  Principali aree umide con ecosistemi palustri e lacustri

Strutture antropiche (insediative e infrastrutturali)






-  Centri, nuclei e aggregati di impianto storico
-  Alpeggi ed insediamenti rurali di alta quota
-  Edifici sparsi e isolati di impianto storico
-  Beni storico culturali e tipi insediativi storici diffusi
-  Itinerari della fede e antiche percorrenze
-  Mulattiere, sentieri
-  Beni di archeologia mineraria e protoindustriale
-  Elementi della viabilità storica di cava
-  Beni archeominerari
-  Rete ferroviaria
-  Linea ferroviaria
-  Stazioni ferroviarie
-  Scali merci

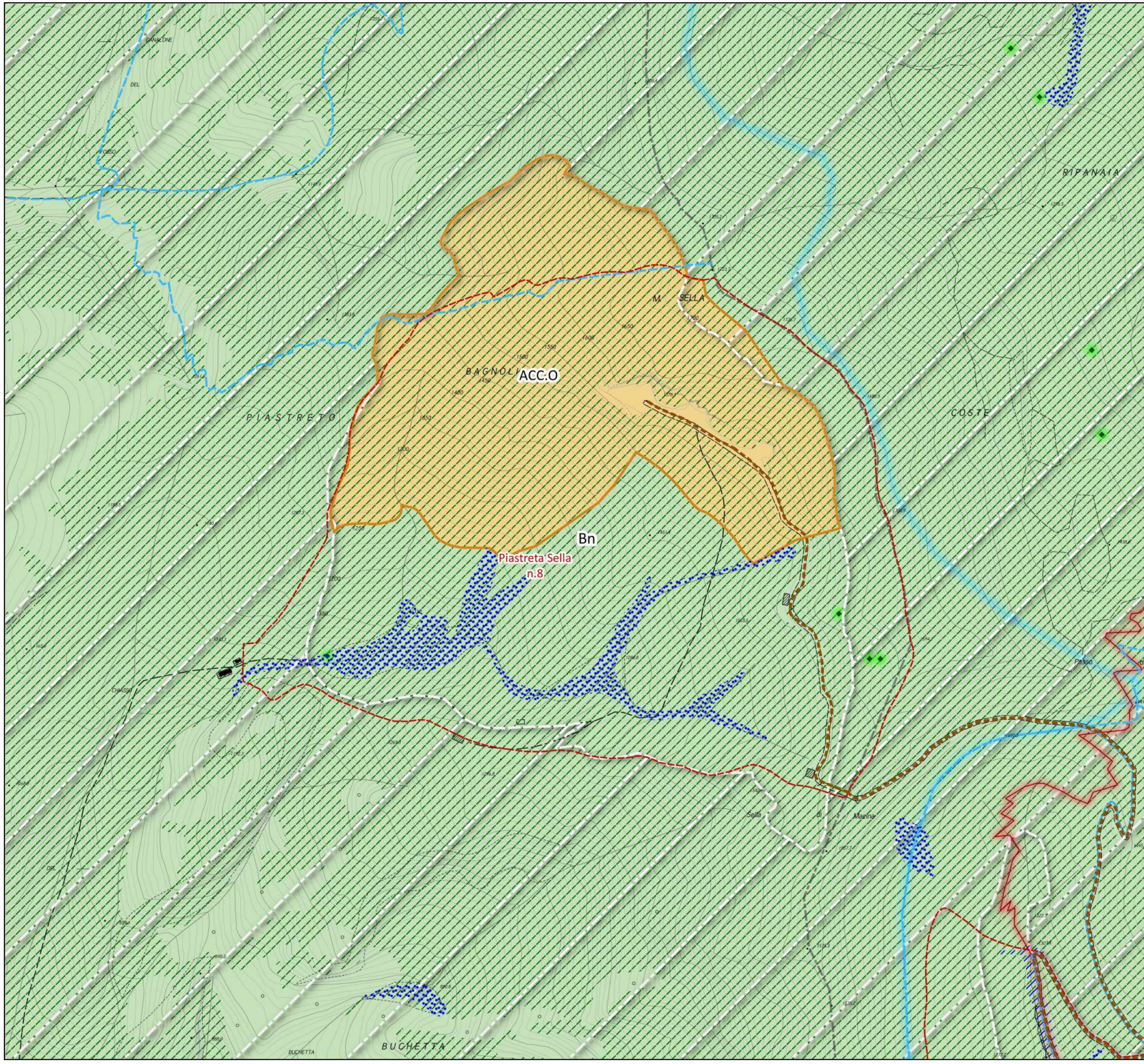
Strutture agro-forestali

ucs_vege_habitat_for_valnat_PATRIMONIO_VALORI (patrimonio) RETINI




-  Prati permanenti e coltivazioni in mosaico, di pertinenza dei nuclei rurali s
-  Mosaici agricoli di pertinenza dei centri, nuclei e aggregati storici
-  Boschi di castagno
-  Oliveti del versante costiero pedemontano
-  Paesaggi rurali storici
-  Sistemazioni idraulico agrarie (muri a secco, terrazzamenti, lunette, ecc..)

Altre componenti di valore patrimoniale



-  Beni archeologici tutelati ai sensi della parte II del D.Lgs. 42/2004
 - 90460305027 Necropoli ligure, loc. Piane alte di Levigliani (Stazzema)
 - 90450075005 Grotta preistorica di Equi, Fivizzano istituito il 1996/12/02
 - 90450075006 Area di rispetto alla grotta preistorica di Equi, Fivizzano istituito il 1996/12/02
-  Immobili ed aree di notevole interesse pubblico - DCR n. 46 del 23/07/2019
 - 297/1968 Località Campo Cecina nel comune di Carrara. D.M. 24/10/1968 G.U. 297 del 1968
 - 236/1974 Zona della cima del monte Carchio in comune di Montignoso. D.M. 02/10/1974 G.U. 236 del 1974
 - 17/1971 Zona interessata dalla grotta del Vento sita nel comune di Vergemoli. D.M. 23/12/1970 G.U. 17 del 1971
 - 128/1976 Zona delle Alpi Apuane nei comuni di Pescaglia, Camaione, Stazzema, Careggine, Vergemoli, Molazzana, Minucciano e Vagli Sotto. D.M. 08/04/1976 G.U. 128 del 1976
-  Siti estrattivi di reperimento dei materiali ornamentali storici (M.O.S.)
-  Marmi e altre varietà merceologiche di pregio
-  Rete Natura 2000 (ZPS e ZSC)



Delimitazione dell'area protetta

-  Parco Regionale
-  Area contigua del Parco Regionale
-  Aree Contigue di Cava (ACC) del Parco Regionale

Aree contigue di cava (ACC). Articolazione

-  ACC.O - A prelievo ordinario
-  ACC.D - In dismissione

Patrimonio naturalistico e ambientale del Parco

Siti Rete Natura 2000

-  ZSC, SIC, PSIC, ZPS

Ricognizione Habitat di interesse comunitario


-  - areali
-  - puntuali

Ricognizione dei geositi di interesse del Parco

Si veda in particolare l'elaborato di quadro propositivo denominato "QP.6 Ricognizione del "Patrimonio territoriale" e Invarianti Strutturali (25K)" e il dettaglio in questo elaborato

Determinazioni sovraordinate del PIT/PPR

Bacini estrattivi del PIT/PPR






-  n. scheda e relativa denominazione
Allegato 5 - Schede dei Bacini estrattivi delle Alpi Apuane

Beni paesaggistici formalmente riconosciuti




Si veda in particolare l'elaborato di quadro conoscitivo denominato "QC.17 Ricognizione dei principali vincoli sovraordinati" e il dettaglio in questo elaborato


Aree e siti dei materiali ornamentali storici

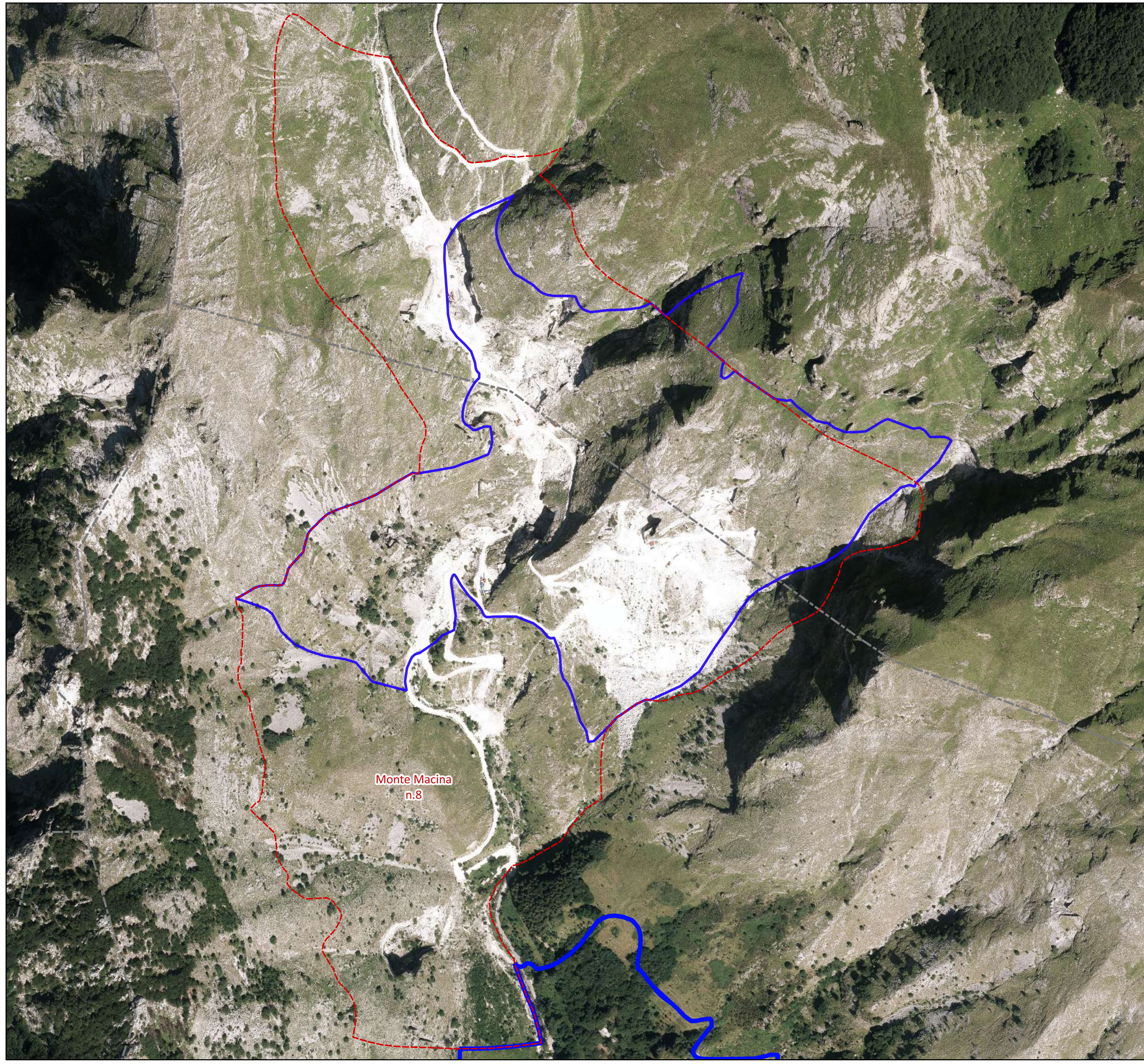
Aree e siti dei materiali ornamentali storici

-  Aree di reperimento materiali ornamentali storici (Piano Regionale Cave, PR13 - Progetto di indagine dei materiali ornamentali storici della Toscana)
-  Aree di approfondimento materiali ornamentali storici (Piano Regionale Cave, PR13 - Progetto di indagine dei materiali ornamentali storici della Toscana)
-  Siti di conservazione orientata di materiali ornamentali storici (in area parco)
-  Siti di reperimento straordinario di materiali ornamentali storici (in area parco e area contigua di cava)
-  Siti di interesse per il reperimento di materiali ornamentali storici (in area contigua del parco)

Aree di controllo dei ravaneti




-  Ravaneti privi di criticità
-  Ravaneti con incerte o ipotizzabili criticità
-  Ravaneti con probabili o accertate criticità

-  Viabilità di servizio alle aree contigue di cava




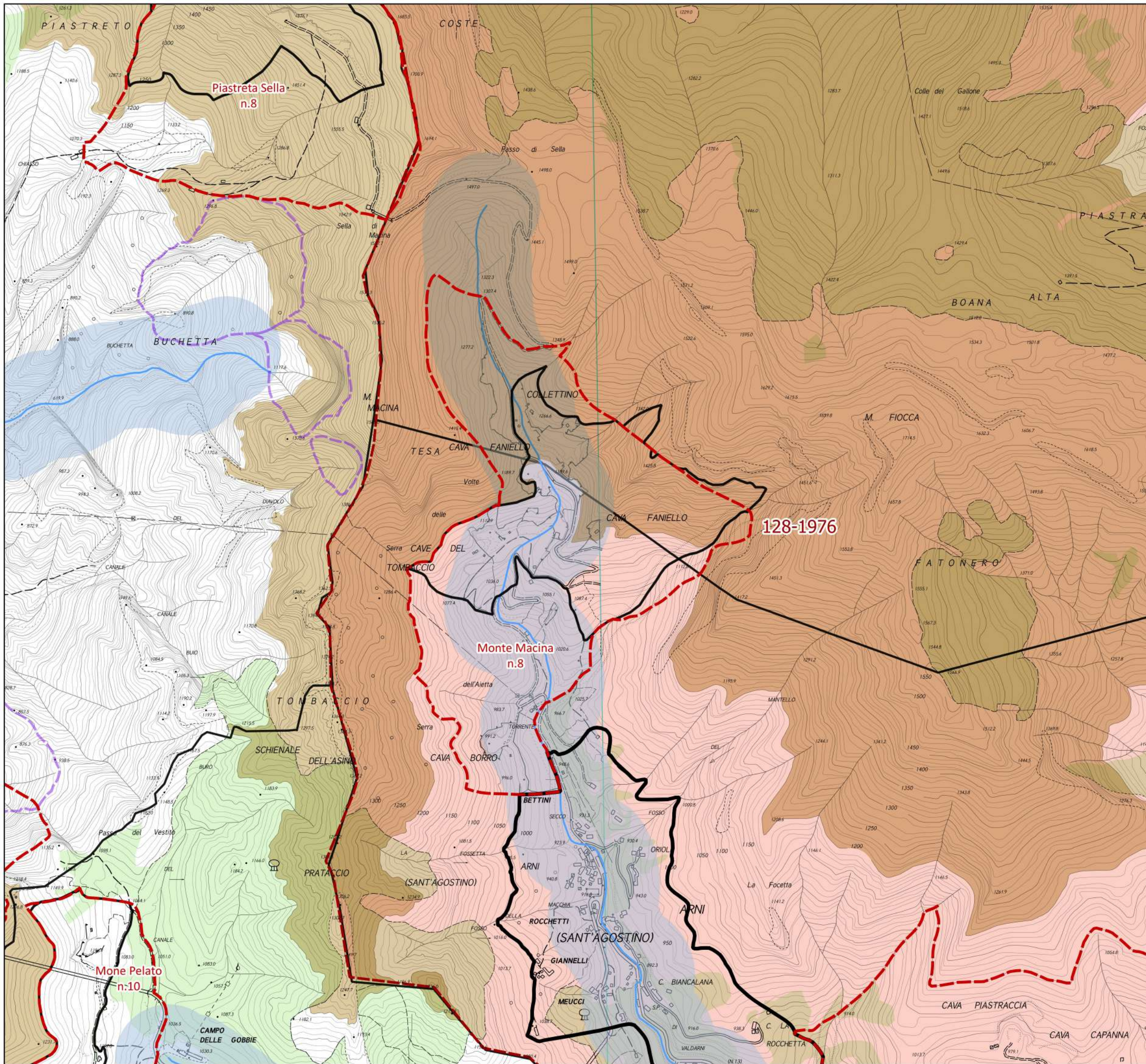
Monte Macina
n.8

Delimitazione dell'area protetta




-  Parco Regionale
-  Area contigua del Parco Regionale
-  Aree Contigue di Cava (ACC) del Parco Regionale

Determinazioni sovraordinate del PIT/PPR


-  Bacini estrattivi del PIT/PPR
n. scheda e relativa denominazione
Allegato 5 - Schede dei Bacini estrattivi delle Alpi Apuane



Delimitazione dell'area protetta


-  Parco Regionale
-  Area contigua del Parco Regionale
-  Aree Contigue di Cava (ACC) del Parco Regionale

Bacini estrattivi del PIT/PPR







-  n. scheda e relativa denominazione
 Allegato 5 - Schede dei Bacini estrattivi delle Alpi Apuane

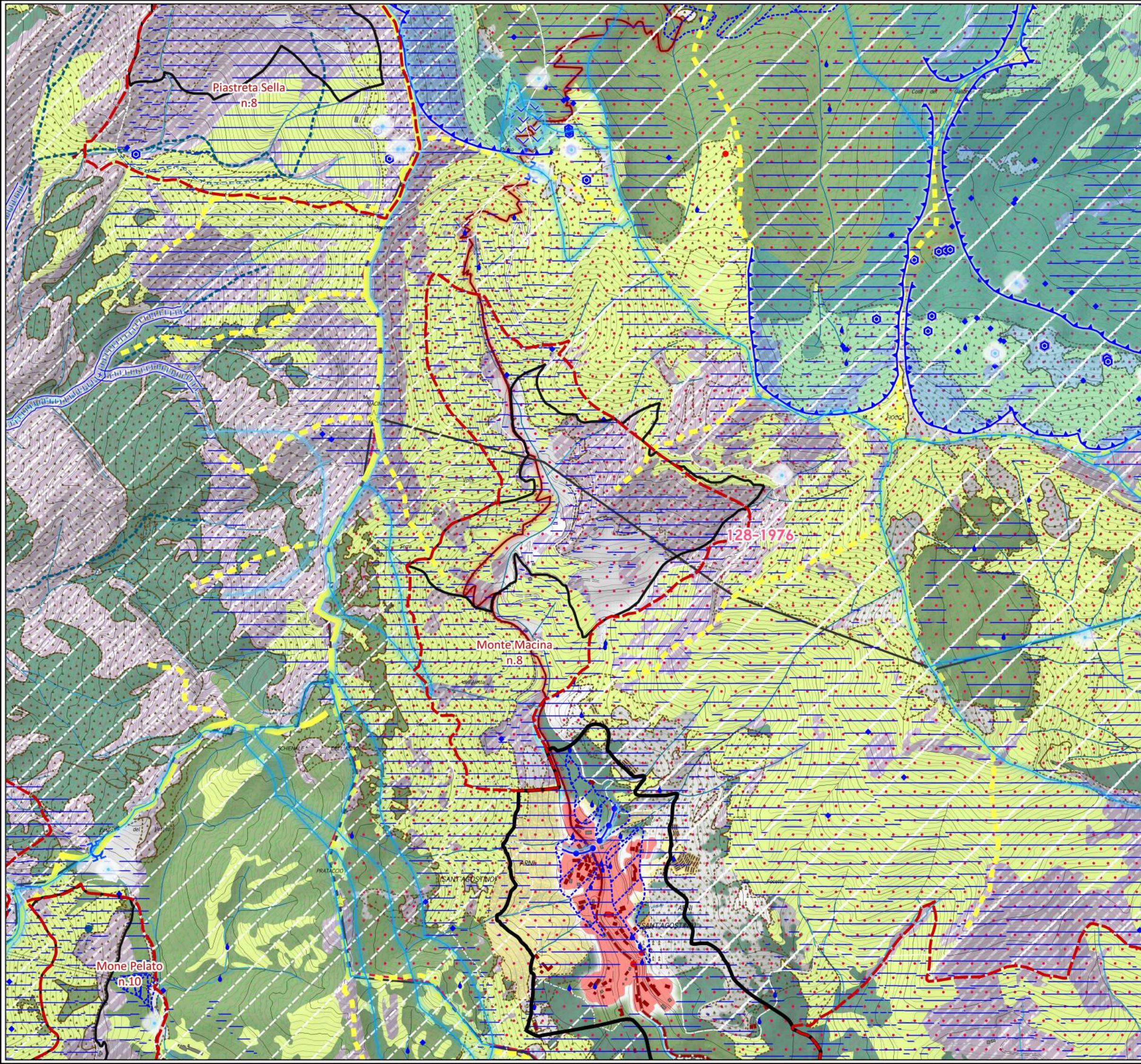
Beni paesaggistici

Immobili ed aree di notevole interesse pubblico (D.Lgs 42/2004 art. 136)

-  297/1968 Località Campo Cecina nel comune di Carrara
 D.M. 24/10/1968 G.U. 297 del 1968
- 236/1974 Zona della cima del monte Carchio in comune di Montignoso. D.M. 02/10/1974 G.U. 236 del 1974
- 17/1971 Zona interessata dalla grotta del Vento sita nel comune di Vergemoli. D.M. 23/12/1970 G.U. 17 del 1971
- 128/1976 Zona delle Alpi Apuane nei comuni di Pescaglia, Camaione, Stazzema, Careggine, Vergemoli, Molazzana, Minucciano e Vagli Sotto.
 D.M. 08/04/1976 G.U. 128 del 1976

Aree tutelate per legge (D.Lgs 42/2004 art. 142)

-  lett. b) - I territori contermini ai laghi
-  lett. c) - I fiumi, i torrenti, i corsi d'acqua
-  lett. d) - Le montagne per la parte eccedente i 1200 m.s.l.m.
-  lett. e) - I circhi glaciali
-  lett. g) - I territori coperti da foreste e boschi
-  lett. m) - Le zone di interesse archeologico
 - LU02 - Zona comprendente grotta e riparo di interesse paleontologico e preistorico (Camaione, Stazzema)
 - MS02 - Zona comprendente la grotta di interesse preistorico di Tecchia della Gabellaccia (Carrara, Fivizzano, Fosdinovo)
 - MS03 - Zona comprendente Grotta e Riparo di interesse paleontologico e preistorico (Fivizzano)



Delimitazione dell'area protetta

-  Parco Regionale
-  Area contigua del Parco Regionale
-  Aree Contigue di Cava (ACC) del Parco Regionale

Bacini estrattivi del PIT/PPR

-  n. scheda e relativa denominazione
Allegato 5 - Schede dei Bacini estrattivi delle Alpi Apuane

Strutture idrogeomorfologiche

Forme strutturali

-  Vette principali e picchi rocciosi in emergenza visiva

Crinali e creste principali e di rilievo paesaggistico

-  Dorsali principali
-  Dorsali secondarie

-  Selle

Forme dovute alle acque correnti superficiali








-  Forre
-  Gradini in valle fluviale


-  Marmite, forme di abrasione in roccia

Forme di origine carsica

-  Grotte e cavità carsiche
-  Doline
-  Campi di doline
-  Campi carreggiati

Forme di origine glaciale

-  Selle di origine glaciale
-  Circhi glaciali e orli di circo glaciale
-  Cordoni morenici
-  Rocce di modellamento glaciale
-  Rocce montonate
-  Massi erratici
-  Altre forme glaciali (creste e gradini di valle glaciale, orlo di conca di sovraescavazione)

-  Depositi di versante periglaciali, glaciali e fluvio glaciali (olocenici e pleistocenici)

-  Sorgenti

-  Reticolo idrografico regionale

-  Laghi e specchi d'acqua (naturali e artificiali)














Geositi

-  Geositi lineari
-  Geositi areali
-  Geositi puntuali

Strutture ecosistemiche

-  Ecosistemi rupestri, detriti di falda e paesaggi carsici
-  Praterie primarie e secondarie
-  Lande e brughiere montane e altomontane
-  Boschi mesofili montani a dominanza di faggio
-  Boschi di latifoglie di media montagna (ostrieti, carpinete, cerro carpinete, boschi misti)
-  Boschi termofili di latifoglie e sclerofille (querreti di roverella, leccete), macchie alte, basse e garighe
-  Ecosistemi fluviali, ripariali e planiziali
-  Boschi di conifere e misti di conifere e latifoglie
-  Principali aree umide con ecosistemi palustri e lacustri

Strutture antropiche (insediative e infrastrutturali)






-  Centri, nuclei e aggregati di impianto storico
-  Alpeggi ed insediamenti rurali di alta quota
-  Edifici sparsi e isolati di impianto storico
-  Beni storico culturali e tipi insediativi storici diffusi
-  Itinerari della fede e antiche percorrenze
-  Mulattiere, sentieri
-  Beni di archeologia mineraria e protoindustriale
-  Elementi della viabilità storica di cava
-  Beni archeominerari
-  Rete ferroviaria
-  Linea ferroviaria
-  Stazioni ferroviarie
-  Scali merci

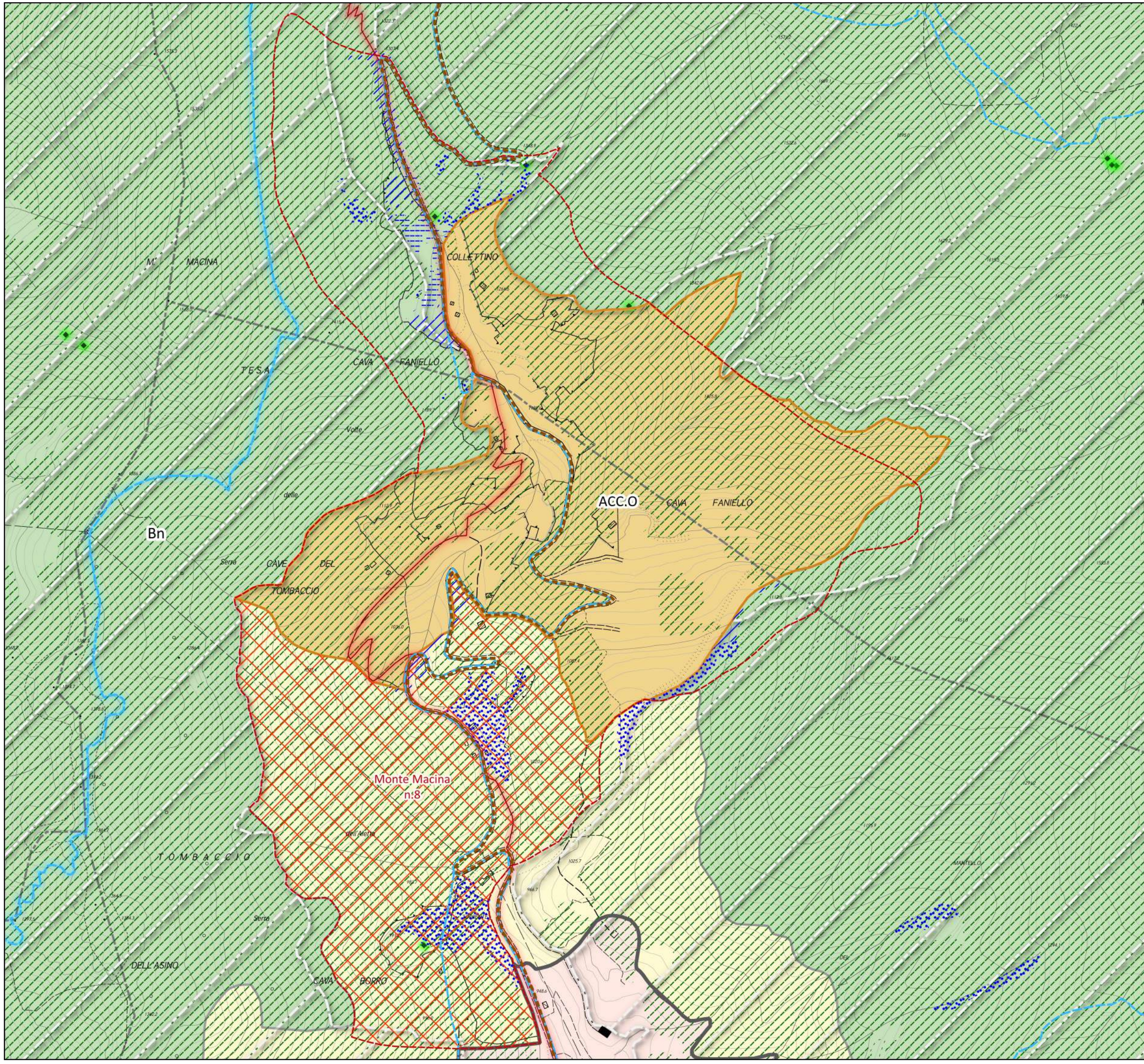
Strutture agro-forestali

ucs_vege_habitat_for_valnat_PATRIMONIO_VALORI (patrimonio) RETINI




-  Prati permanenti e coltivazioni in mosaico, di pertinenza dei nuclei rurali s
-  Mosaici agricoli di pertinenza dei centri, nuclei e aggregati storici
-  Boschi di castagno
-  Oliveti del versante costiero pedemontano
-  Paesaggi rurali storici
-  Sistemazioni idraulico agrarie (muri a secco, terrazzamenti, lunette, ecc..)

Altre componenti di valore patrimoniale



-  Beni archeologici tutelati ai sensi della parte II del D.Lgs. 42/2004
 - 90460305027 Necropoli ligure, loc. Piane alte di Levigliani (Stazzema)
 - 90450075005 Grotta preistorica di Equi, Fivizzano istituito il 1996/12/02
 - 90450075006 Area di rispetto alla grotta preistorica di Equi, Fivizzano istituito il 1996/12/02
-  Immobili ed aree di notevole interesse pubblico - DCR n. 46 del 23/07/2019
 - 297/1968 Località Campo Cecina nel comune di Carrara . D.M. 24/10/1968 G.U. 297 del 1968
 - 236/1974 Zona della cima del monte Carchio in comune di Montignoso. D.M. 02/10/1974 G.U. 236 del 1974
 - 17/1971 Zona interessata dalla grotta del Vento sita nel comune di Vergemoli. D.M. 23/12/1970 G.U. 17 del 1971
 - 128/1976 Zona delle Alpi Apuane nei comuni di Pescaglia, Camaione, Stazzema, Careggine, Vergemoli, Molazzana, Minucciano e Vagli Sotto. D.M. 08/04/1976 G.U. 128 del 1976
-  Siti estrattivi di reperimento dei materiali ornamentali storici (M.O.S.)
-  Marmi e altre varietà merceologiche di pregio
-  Rete Natura 2000 (ZPS e ZSC)



Delimitazione dell'area protetta


-  Parco Regionale
-  Area contigua del Parco Regionale
-  Aree Contigue di Cava (ACC) del Parco Regionale

Aree contigue di cava (ACC). Articolazione

-  ACC.O - A prelievo ordinario
-  ACC.D - In dismissione

Patrimonio naturalistico e ambientale del Parco

Siti Rete Natura 2000

-  ZSC, SIC, PSIC, ZPS

Ricognizione Habitat di interesse comunitario


-  - areali
-  - puntuali

Ricognizione dei geositi di interesse del Parco

Si veda in particolare l'elaborato di quadro propositivo denominato "QP.6 Ricognizione del "Patrimonio territoriale" e Invarianti Strutturali (25K)" e il dettaglio in questo elaborato

Determinazioni sovraordinate del PIT/PPR

Bacini estrattivi del PIT/PPR






-  n. scheda e relativa denominazione
Allegato 5 - Schede dei Bacini estrattivi delle Alpi Apuane

Beni paesaggistici formalmente riconosciuti




Si veda in particolare l'elaborato di quadro conoscitivo denominato "QC.17 Ricognizione dei principali vincoli sovraordinati" e il dettaglio in questo elaborato


Aree e siti dei materiali ornamentali storici

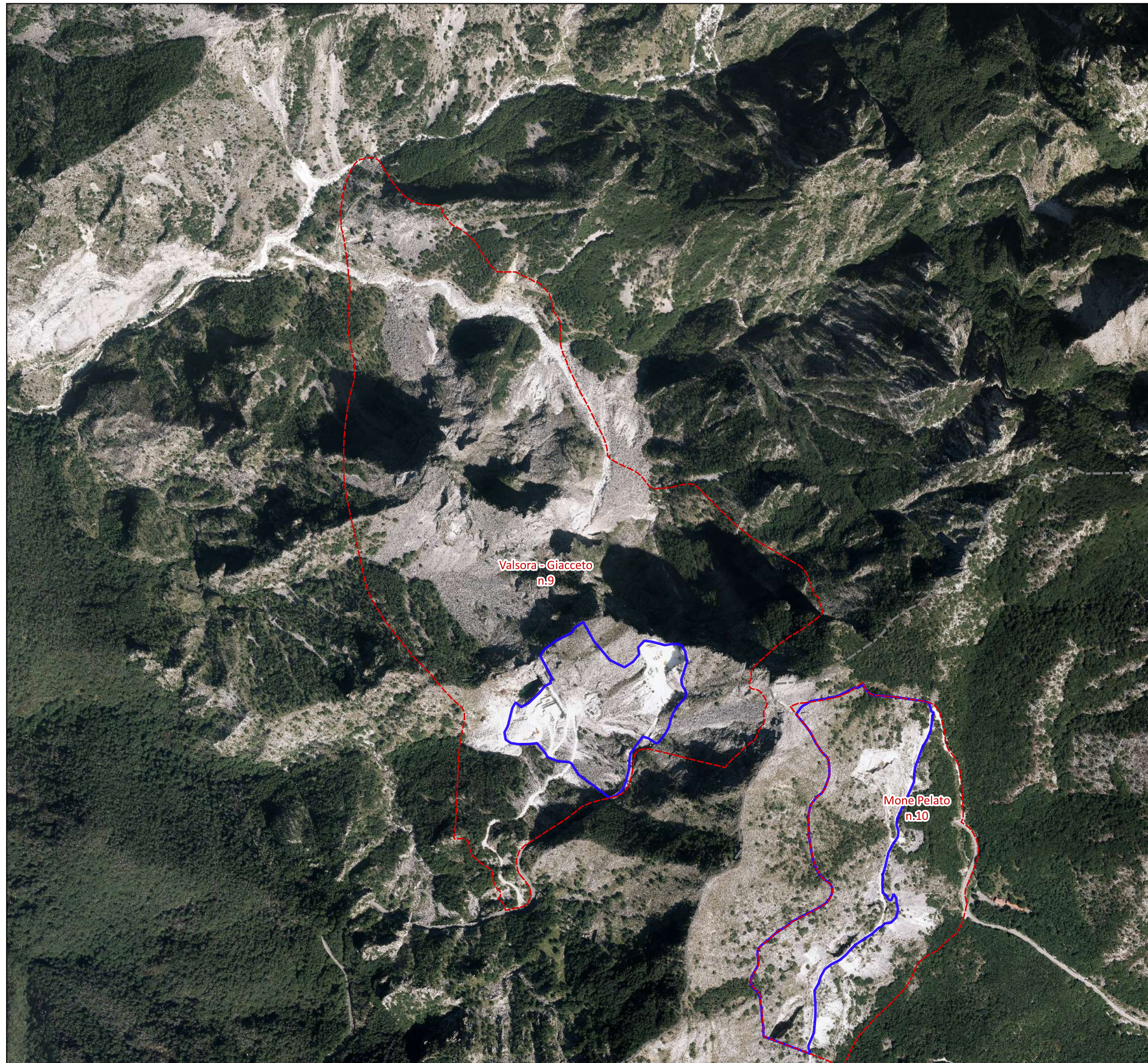
Aree e siti dei materiali ornamentali storici

-  Aree di reperimento materiali ornamentali storici (Piano Regionale Cave, PR13 - Progetto di indagine dei materiali ornamentali storici della Toscana)
-  Aree di approfondimento materiali ornamentali storici (Piano Regionale Cave, PR13 - Progetto di indagine dei materiali ornamentali storici della Toscana)
-  Siti di conservazione orientata di materiali ornamentali storici (in area parco)
-  Siti di reperimento straordinario di materiali ornamentali storici (in area parco e area contigua di cava)
-  Siti di interesse per il reperimento di materiali ornamentali storici (in area contigua del parco)

Aree di controllo dei ravaneti

-  Ravaneti privi di criticità
-  Ravaneti con incerte o ipotizzabili criticità
-  Ravaneti con probabili o accertate criticità




-  Viabilità di servizio alle aree contigue di cava




Valsora - Giacceto
n.9

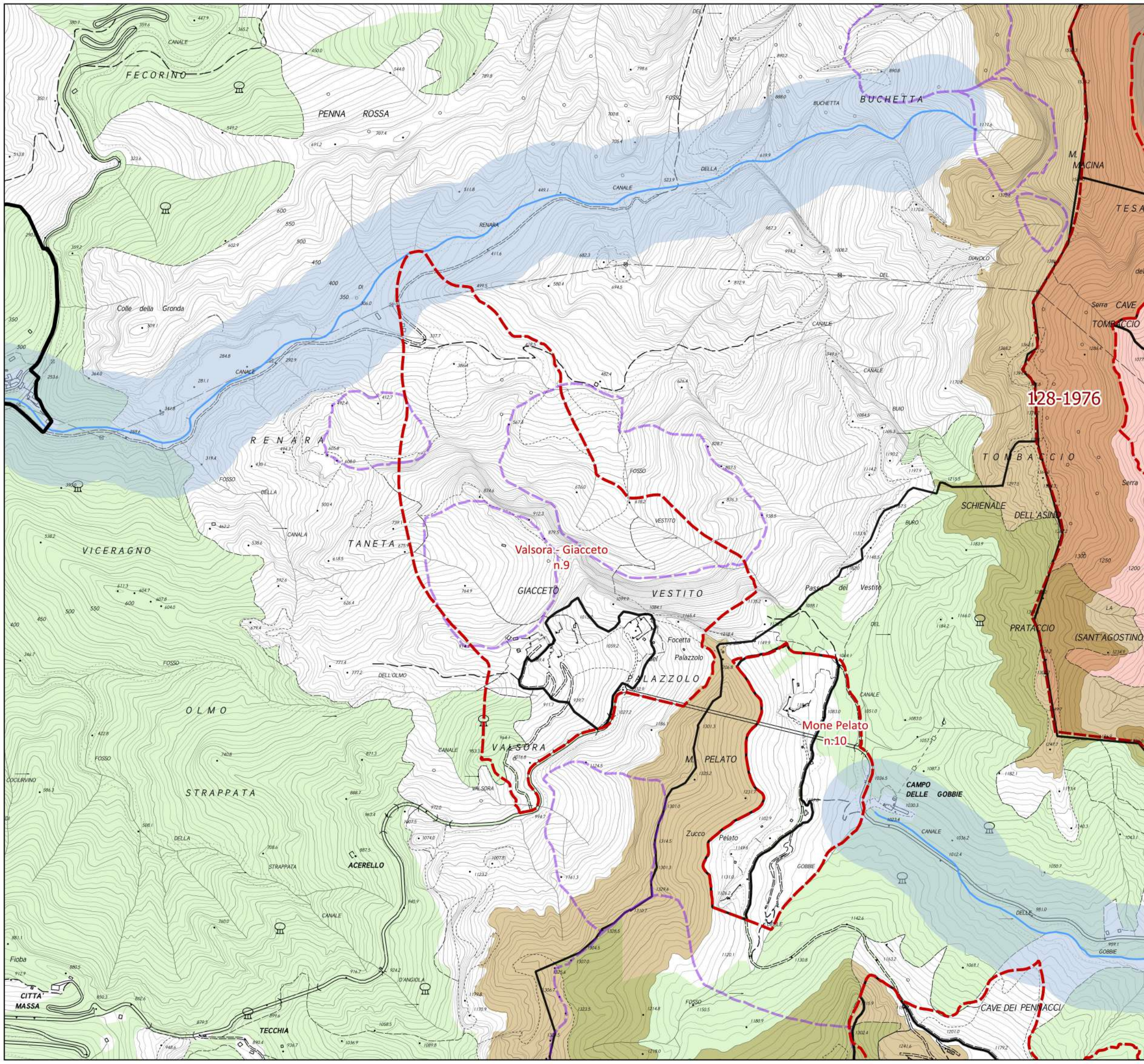
Mone Pelato
n.10

Delimitazione dell'area protetta




-  Parco Regionale
-  Area contigua del Parco Regionale
-  Aree Contigue di Cava (ACC) del Parco Regionale

Determinazioni sovraordinate del PIT/PPR


-  Bacini estrattivi del PIT/PPR
n. scheda e relativa denominazione
Allegato 5 - Schede dei Bacini estrattivi delle Alpi Apuane



Delimitazione dell'area protetta


-  Parco Regionale
-  Area contigua del Parco Regionale
-  Aree Contigue di Cava (ACC) del Parco Regionale

Bacini estrattivi del PIT/PPR







-  n. scheda e relativa denominazione
 Allegato 5 - Schede dei Bacini estrattivi delle Alpi Apuane

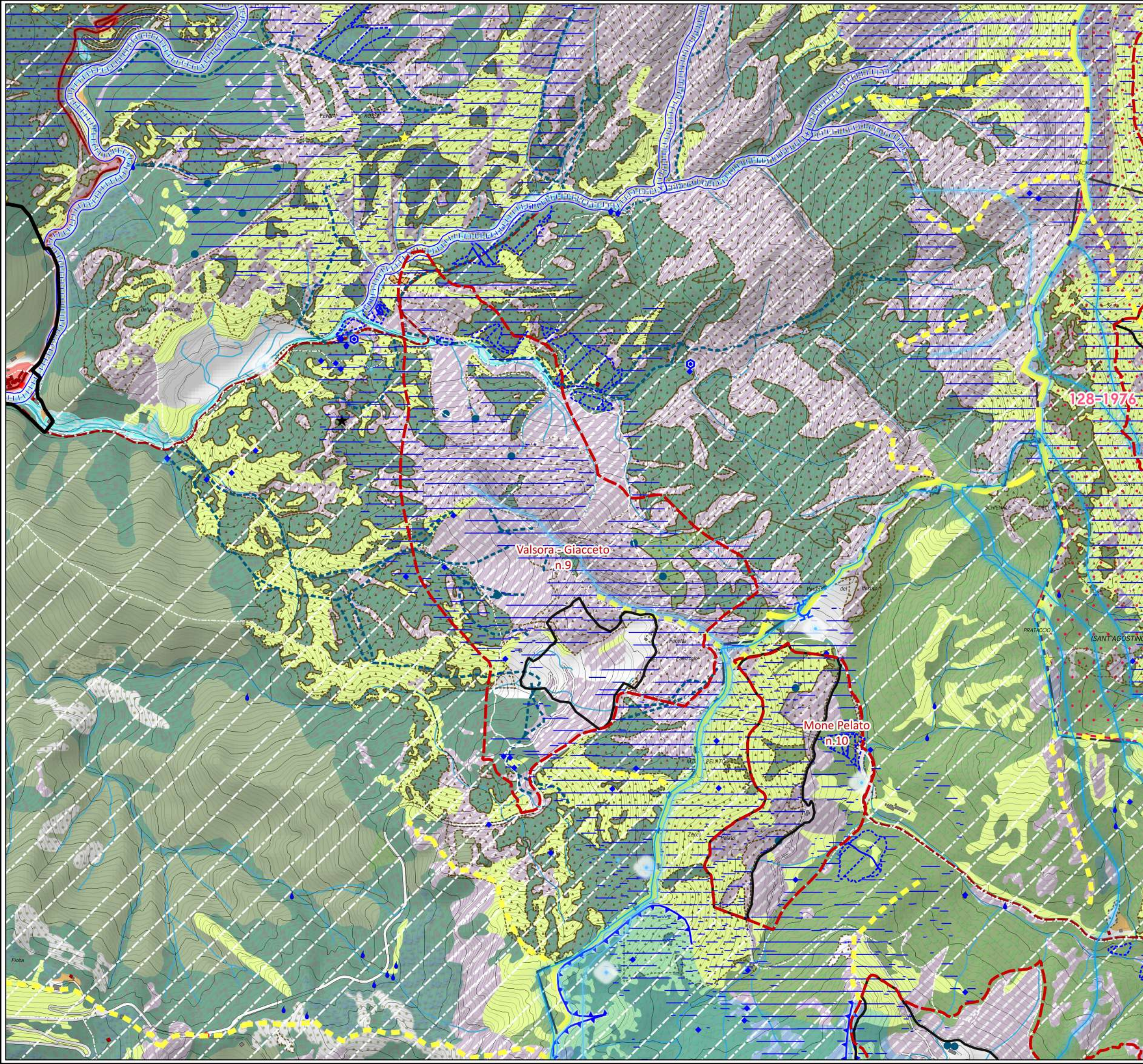
Beni paesaggistici

Immobili ed aree di notevole interesse pubblico (D.Lgs 42/2004 art. 136)

-  297/1968 Località Campo Cecina nel comune di Carrara
 D.M. 24/10/1968 G.U. 297 del 1968
- 236/1974 Zona della cima del monte Carchio in comune di Montignoso. D.M. 02/10/1974 G.U. 236 del 1974
- 17/1971 Zona interessata dalla grotta del Vento sita nel comune di Vergemoli. D.M. 23/12/1970 G.U. 17 del 1971
- 128/1976 Zona delle Alpi Apuane nei comuni di Pescaglia, Camaione, Stazzema, Careggine, Vergemoli, Molazzana, Minucciano e Vagli Sotto.
 D.M. 08/04/1976 G.U. 128 del 1976

Aree tutelate per legge (D.Lgs 42/2004 art. 142)

-  lett. b) - I territori contermini ai laghi
-  lett. c) - I fiumi, i torrenti, i corsi d'acqua
-  lett. d) - Le montagne per la parte eccedente i 1200 m.s.l.m.
-  lett. e) - I circhi glaciali
-  lett. g) - I territori coperti da foreste e boschi
-  lett. m) - Le zone di interesse archeologico
 - LU02 - Zona comprendente grotta e riparo di interesse paleontologico e preistorico (Camaione, Stazzema)
 - MS02 - Zona comprendente la grotta di interesse preistorico di Tecchia della Gabellaccia (Carrara, Fivizzano, Fosdinovo)
 - MS03 - Zona comprendente Grotta e Riparo di interesse paleontologico e preistorico (Fivizzano)


























Delimitazione dell'area protetta

-  Parco Regionale
-  Area contigua del Parco Regionale
-  Aree Contigue di Cava (ACC) del Parco Regionale

Bacini estrattivi del PIT/PPR

-  n. scheda e relativa denominazione
Allegato 5 - Schede dei Bacini estrattivi delle Alpi Apuane












Strutture idrogeomorfologiche

- Forme strutturali**
-  Vette principali e picchi rocciosi in emergenza visiva
 - Crinali e creste principali e di rilievo paesaggistico
 -  Dorsali principali
 -  Dorsali secondarie
 -  Selle
- Forme dovute alle acque correnti superficiali**
-  Forre
 -  Gradini in valle fluviale
 -  Marmitte, forme di abrasione in roccia
- Forme di origine carsica**
-  Grotte e cavità carsiche
 -  Doline
 -  Campi di doline
 -  Campi carreggiati
- Forme di origine glaciale**
-  Selle di origine glaciale
 -  Circhi glaciali e orli di circo glaciale
 -  Cordoni morenici
 -  Rocce di modellamento glaciale
 -  Rocce montonate
 -  Massi erratici
 -  Altre forme glaciali (creste e gradini di valle glaciale, orlo di conca di sovraescavazione)
 -  Depositi di versante periglaciali, glaciali e fluvio glaciali (olocenici e pleistocenici)
 -  Sorgenti
 -  Reticolo idrografico regionale
 -  Laghi e specchi d'acqua (naturali e artificiali)
- Geositi**
-  Geositi lineari
 -  Geositi areali
 -  Geositi puntuali







Strutture ecosistemiche

-  Ecosistemi rupestri, detriti di falda e paesaggi carsici
-  Praterie primarie e secondarie
-  Lande e brughiere montane e altomontane
-  Boschi mesofili montani a dominanza di faggio
-  Boschi di latifoglie di media montagna (ostrieti, carpinete, cerro carpinete, boschi misti)
-  Boschi termofili di latifoglie e sclerofille (querreti di roverella, leccete), macchie alte, basse e garighe
-  Ecosistemi fluviali, ripariali e planiziali
-  Boschi di conifere e misti di conifere e latifoglie
-  Principali aree umide con ecosistemi palustri e lacustri






Strutture antropiche (insediative e infrastrutturali)

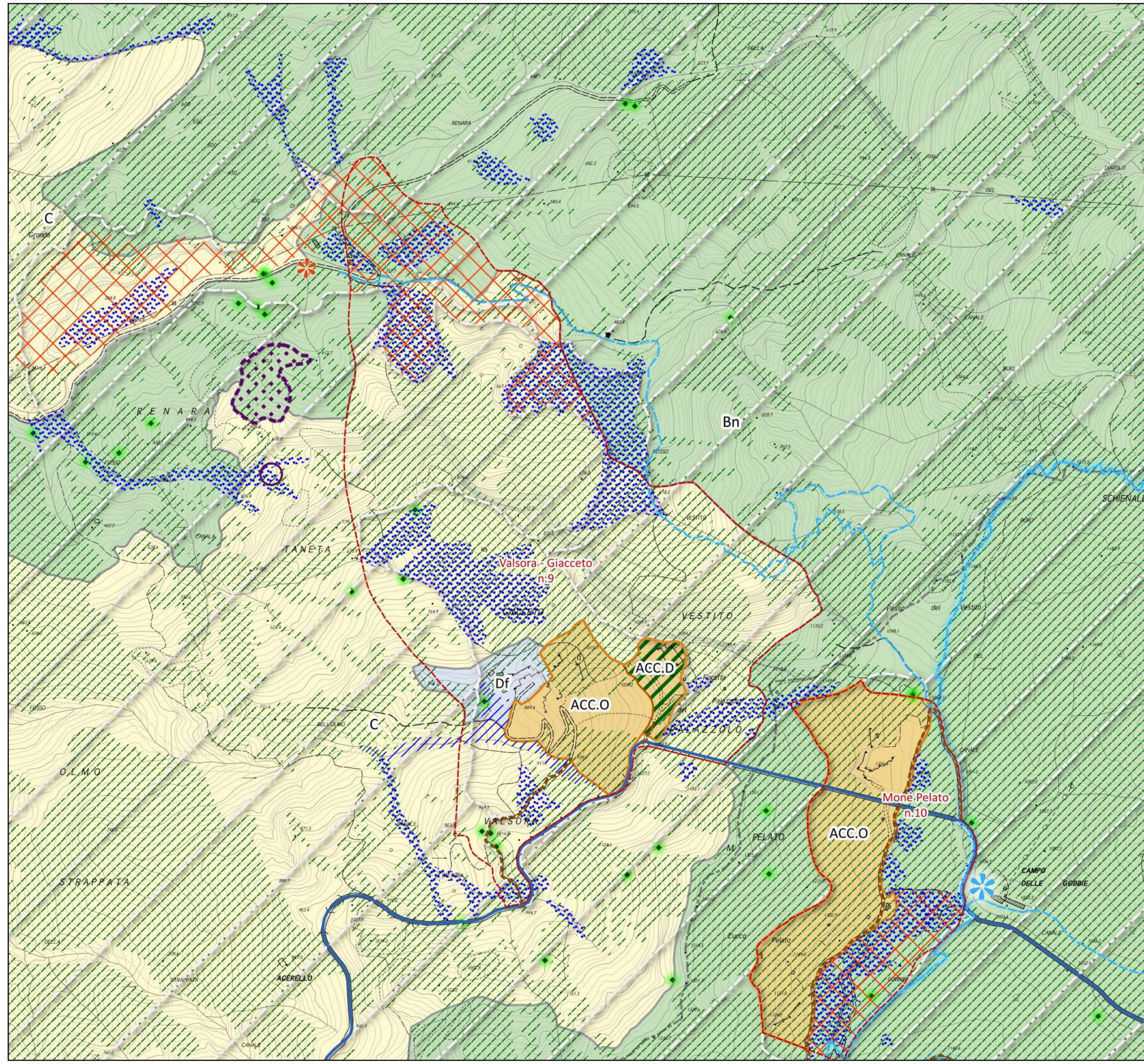
-  Centri, nuclei e aggregati di impianto storico
-  Alpeggi ed insediamenti rurali di alta quota
-  Edifici sparsi e isolati di impianto storico
-  Beni storico culturali e tipi insediativi storici diffusi
-  Itinerari della fede e antiche percorrenze
-  Mulattiere, sentieri
- Beni di archeologia mineraria e protoindustriale
-  Elementi della viabilità storica di cava
-  Beni archeominerari
- Rete ferroviaria
-  Linea ferroviaria
-  Stazioni ferroviarie
-  Scali merci

Strutture agro-forestali




- ucs_vege_habitat_for_valnat_PATRIMONIO_VALORI (patrimonio) RETINI
-  Prati permanenti e coltivazioni in mosaico, di pertinenza dei nuclei rurali s
 -  Mosaici agricoli di pertinenza dei centri, nuclei e aggregati storici
 -  Boschi di castagno
 -  Oliveti del versante costiero pedemontano
 -  Paesaggi rurali storici
 -  Sistemazioni idraulico agrarie (muri a secco, terrazzamenti, lunette, ecc..)

Altre componenti di valore patrimoniale



-  Beni archeologici tutelati ai sensi della parte II del D.Lgs. 42/2004
 - 90460305027 Necropoli ligure, loc. Piane alte di Levigliani (Stazzema)
 - 90450075005 Grotta preistorica di Equi, Fivizzano istituito il 1996/12/02
 - 90450075006 Area di rispetto alla grotta preistorica di Equi, Fivizzano istituito il 1996/12/02
-  Immobili ed aree di notevole interesse pubblico - DCR n. 46 del 23/07/2019
 - 297/1968 Località Campo Cecina nel comune di Carrara. D.M. 24/10/1968 G.U. 297 del 1968
 - 236/1974 Zona della cima del monte Carchio in comune di Montignoso. D.M. 02/10/1974 G.U. 236 del 1974
 - 17/1971 Zona interessata dalla grotta del Vento sita nel comune di Vergemoli. D.M. 23/12/1970 G.U. 17 del 1971
 - 128/1976 Zona delle Alpi Apuane nei comuni di Pescaglia, Camaione, Stazzema, Careggine, Vergemoli, Molazzana, Minucciano e Vagli Sotto. D.M. 08/04/1976 G.U. 128 del 1976
-  Siti estrattivi di reperimento dei materiali ornamentali storici (M.O.S.)
-  Marmi e altre varietà merceologiche di pregio
-  Rete Natura 2000 (ZPS e ZSC)




Delimitazione dell'area protetta

-  Parco Regionale
-  Area contigua del Parco Regionale
-  Aree Contigue di Cava (ACC) del Parco Regionale

Aree contigue di cava (ACC). Articolazione

-  ACC.O - A prelievo ordinario
-  ACC.D - In dismissione

**Patrimonio naturalistico e ambientale del Parco
Siti Rete Natura 2000**

-  ZSC, SIC, PSIC, ZPS


Ricognizione Habitat di interesse comunitario

-  - areali
-  - puntuali

Ricognizione dei geositi di interesse del Parco

Si veda in particolare l'elaborato di quadro propositivo denominato "QP.6 Ricognizione del "Patrimonio territoriale" e Invarianti Strutturali (25K)" e il dettaglio in questo elaborato






**Determinazioni sovraordinate del PIT/PPR
Bacini estrattivi del PIT/PPR**

-  n. scheda e relativa denominazione Allegato 5 - Schede dei Bacini estrattivi delle Alpi Apuane




Beni paesaggistici formalmente riconosciuti

Si veda in particolare l'elaborato di quadro conoscitivo denominato "QC.17 Ricognizione dei principali vincoli sovraordinati" e il dettaglio in questo elaborato

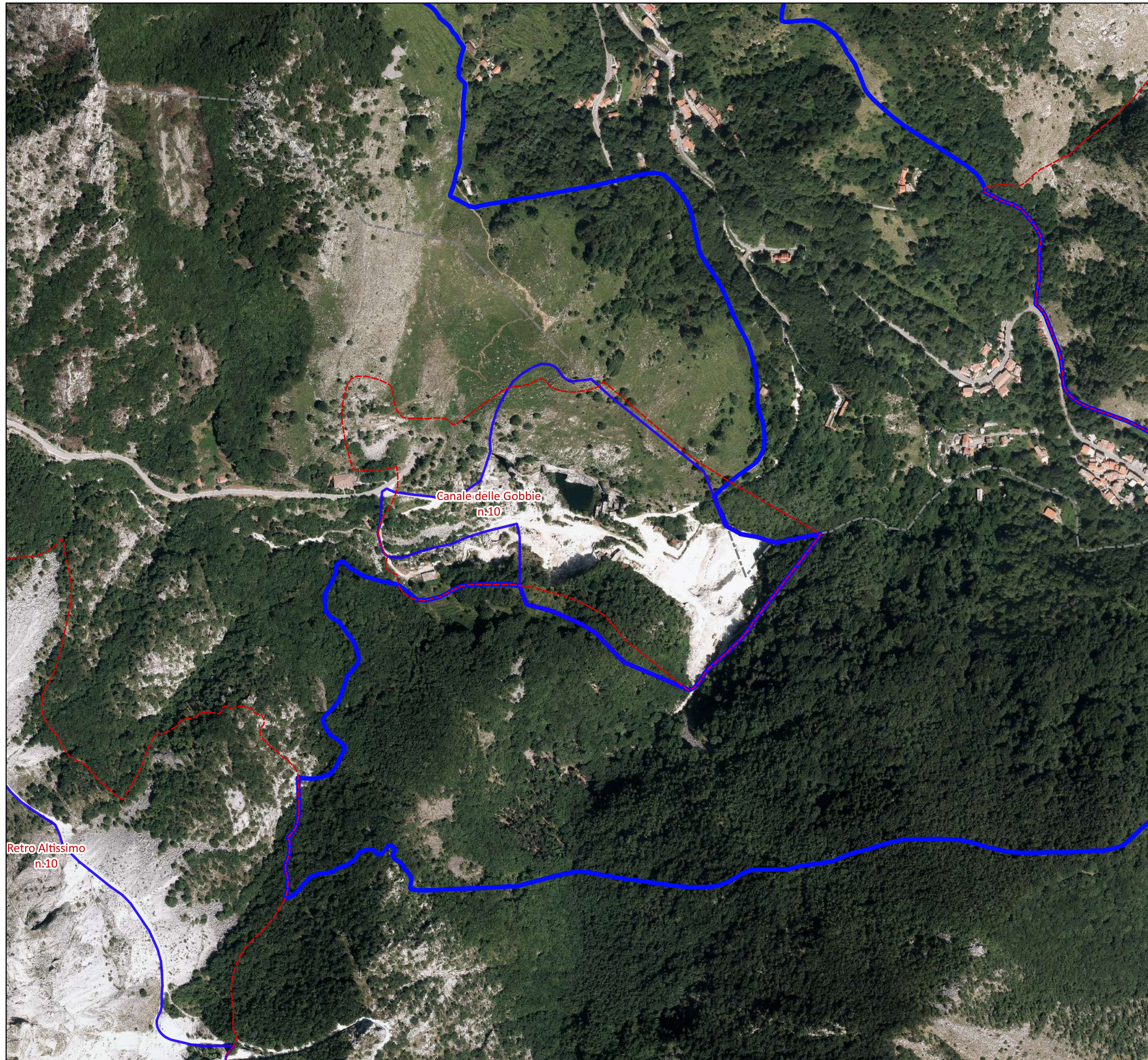
**Area e siti dei materiali ornamentali storici
Aree e siti dei materiali ornamentali storici**

-  Aree di reperimento materiali ornamentali storici (Piano Regionale Cave, PR13 - Progetto di indagine dei materiali ornamentali storici della Toscana)
-  Aree di approfondimento materiali ornamentali storici (Piano Regionale Cave, PR13 - Progetto di indagine dei materiali ornamentali storici della Toscana)
-  Siti di conservazione orientata di materiali ornamentali storici (in area parco)
-  Siti di reperimento straordinario di materiali ornamentali storici (in area parco e area contigua di cava)
-  Siti di interesse per il reperimento di materiali ornamentali storici (in area contigua del parco)




Aree di controllo dei ravaneti

-  Ravaneti privi di criticità
-  Ravaneti con incerte o ipotizzabili criticità
-  Ravaneti con probabili o accertate criticità


-  Viabilità di servizio alle aree contigue di cava

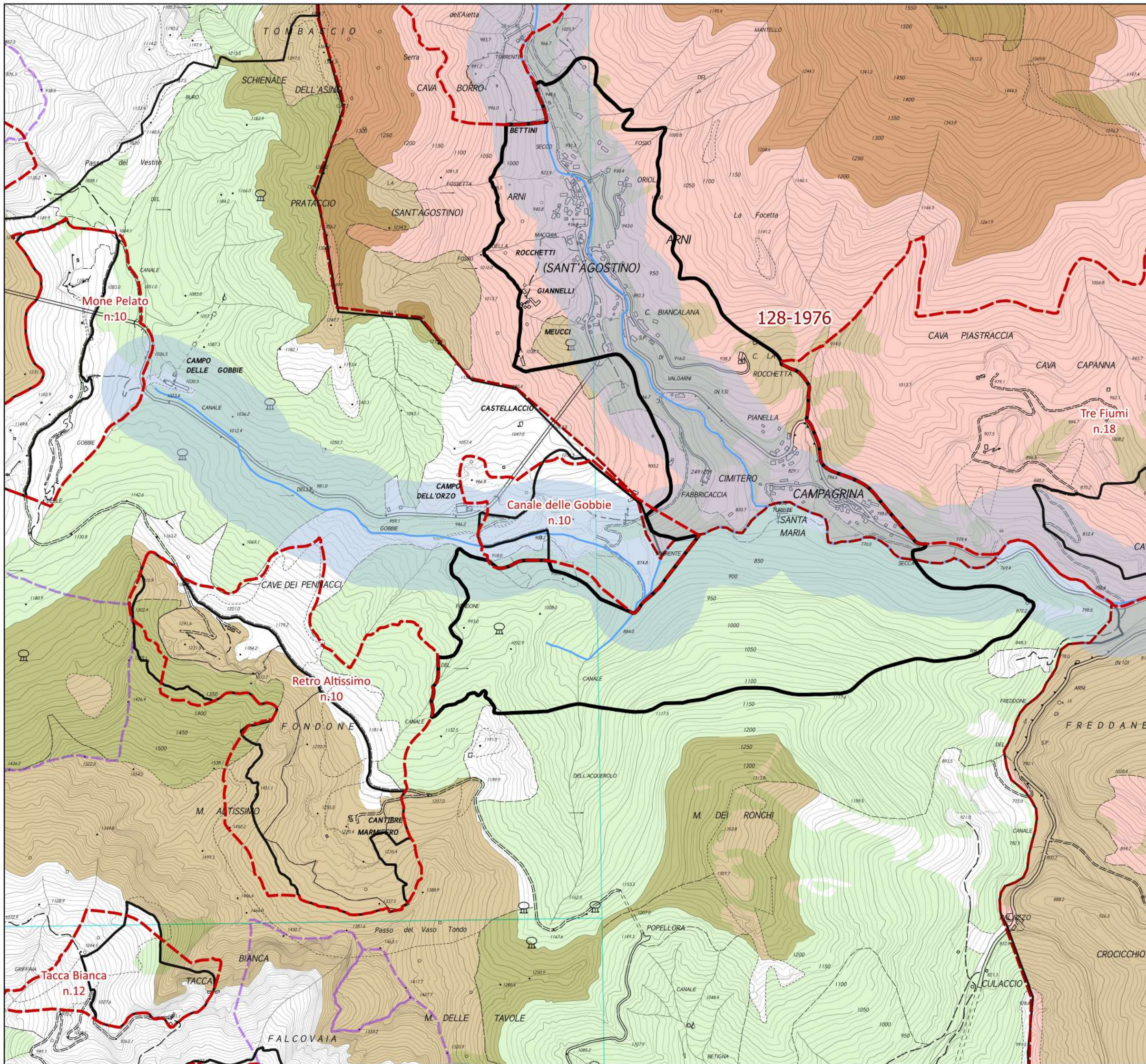


Delimitazione dell'area protetta




-  Parco Regionale
-  Area contigua del Parco Regionale
-  Aree Contigue di Cava (ACC) del Parco Regionale

Determinazioni sovraordinate del PIT/PPR


-  Bacini estrattivi del PIT/PPR
n. scheda e relativa denominazione
Allegato 5 - Schede dei Bacini estrattivi delle Alpi Apuane



Delimitazione dell'area protetta


-  Parco Regionale
-  Area contigua del Parco Regionale
-  Aree Contigue di Cava (ACC) del Parco Regionale

Bacini estrattivi del PIT/PPR







-  n. scheda e relativa denominazione
 Allegato 5 - Schede dei Bacini estrattivi delle Alpi Apuane

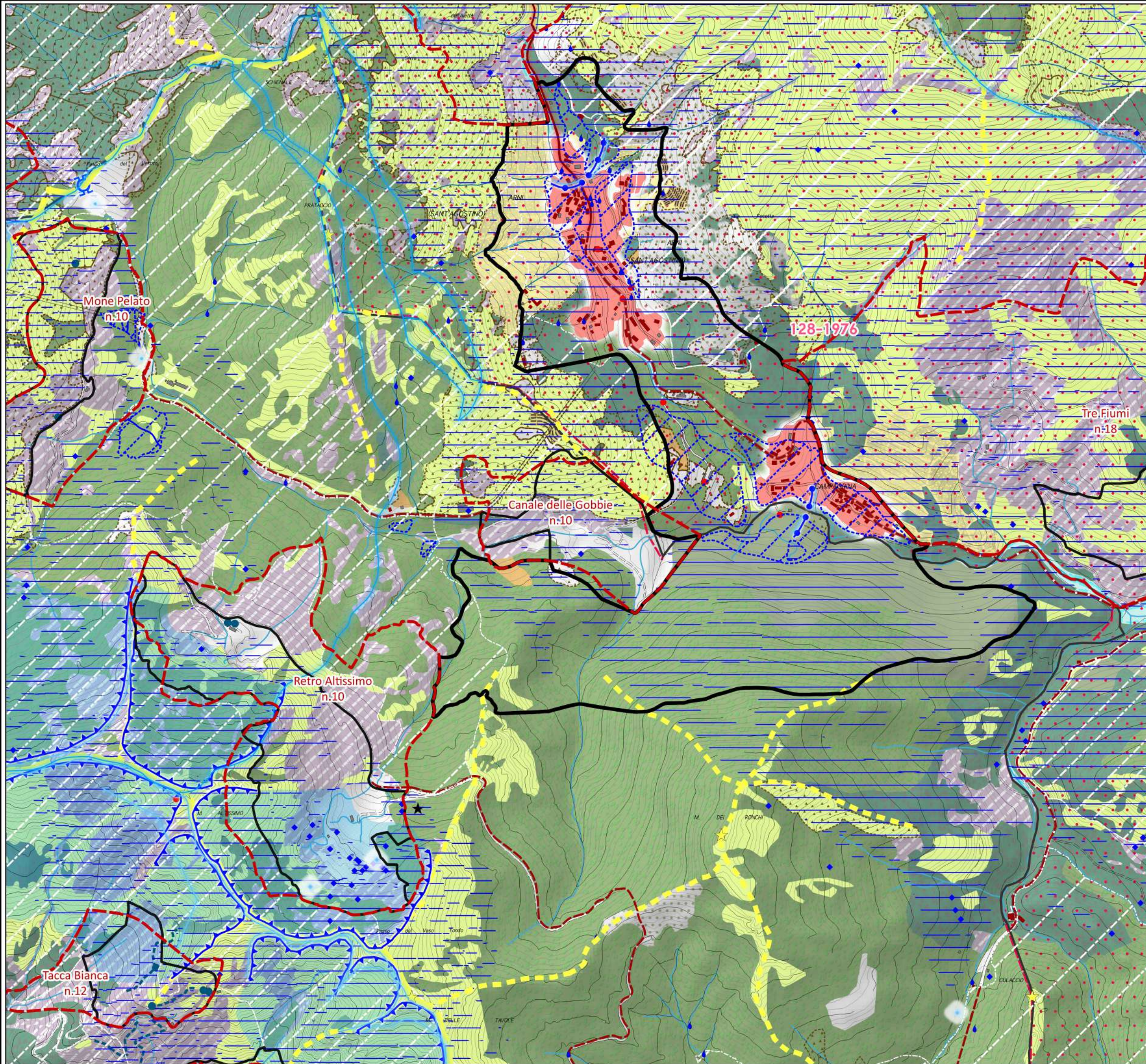
Beni paesaggistici

Immobili ed aree di notevole interesse pubblico (D.Lgs 42/2004 art. 136)

-  297/1968 Località Campo Cecina nel comune di Carrara
 D.M. 24/10/1968 G.U. 297 del 1968
- 236/1974 Zona della cima del monte Carchio in comune di Montignoso. D.M. 02/10/1974 G.U. 236 del 1974
- 17/1971 Zona interessata dalla grotta del Vento sita nel comune di Vergemoli. D.M. 23/12/1970 G.U. 17 del 1971
- 128/1976 Zona delle Alpi Apuane nei comuni di Pescaglia, Camaione, Stazzema, Careggine, Vergemoli, Molazzana, Minucciano e Vagli Sotto. D.M. 08/04/1976 G.U. 128 del 1976

Aree tutelate per legge (D.Lgs 42/2004 art. 142)

-  lett. b) - I territori contermini ai laghi
-  lett. c) - I fiumi, i torrenti, i corsi d'acqua
-  lett. d) - Le montagne per la parte eccedente i 1200 m.s.l.m.
-  lett. e) - I circhi glaciali
-  lett. g) - I territori coperti da foreste e boschi
-  lett. m) - Le zone di interesse archeologico
 - LU02 - Zona comprendente grotta e riparo di interesse paleontologico e preistorico (Camaione, Stazzema)
 - MS02 - Zona comprendente la grotta di interesse preistorico di Tecchia della Gabellaccia (Carrara, Fivizzano, Fosdinovo)
 - MS03 - Zona comprendente Grotta e Riparo di interesse paleontologico e preistorico (Fivizzano)



Delimitazione dell'area protetta

-  Parco Regionale
-  Area contigua del Parco Regionale
-  Aree Contigue di Cava (ACC) del Parco Regionale

Bacini estrattivi del PIT/PPR

-  n. scheda e relativa denominazione
Allegato 5 - Schede dei Bacini estrattivi delle Alpi Apuane

Strutture idrogeomorfologiche

Forme strutturali

-  Vette principali e picchi rocciosi in emergenza visiva

Crinali e creste principali e di rilievo paesaggistico

-  Dorsali principali
-  Dorsali secondarie

-  Selle

Forme dovute alle acque correnti superficiali








-  Forre
-  Gradini in valle fluviale


-  Marmite, forme di abrasione in roccia

Forme di origine carsica

-  Grotte e cavità carsiche
-  Doline
-  Campi di doline
-  Campi carreggiati

Forme di origine glaciale

-  Selle di origine glaciale
-  Circhi glaciali e orli di circo glaciale
-  Cordoni morenici
-  Rocce di modellamento glaciale
-  Rocce montonate
-  Massi erratici
-  Altre forme glaciali (creste e gradini di valle glaciale, orlo di conca di sovraescavazione)

-  Depositi di versante periglaciali, glaciali e fluvio glaciali (olocenici e pleistocenici)

-  Sorgenti

-  Reticolo idrografico regionale

-  Laghi e specchi d'acqua (naturali e artificiali)














Geositi

-  Geositi lineari
-  Geositi areali
-  Geositi puntuali

Strutture ecosistemiche

-  Ecosistemi rupestri, detriti di falda e paesaggi carsici
-  Praterie primarie e secondarie
-  Lande e brughiere montane e altomontane
-  Boschi mesofili montani a dominanza di faggio
-  Boschi di latifoglie di media montagna (ostrieti, carpinete, cerro carpinete, boschi misti)
-  Boschi termofili di latifoglie e sclerofille (querreti di roverella, leccete), macchie alte, basse e garighe
-  Ecosistemi fluviali, ripariali e planiziali
-  Boschi di conifere e misti di conifere e latifoglie
-  Principali aree umide con ecosistemi palustri e lacustri

Strutture antropiche (insediative e infrastrutturali)






-  Centri, nuclei e aggregati di impianto storico
-  Alpeggi ed insediamenti rurali di alta quota
-  Edifici sparsi e isolati di impianto storico
-  Beni storico culturali e tipi insediativi storici diffusi
-  Itinerari della fede e antiche percorrenze
-  Mulattiere, sentieri
-  Beni di archeologia mineraria e protoindustriale
-  Elementi della viabilità storica di cava
-  Beni archeominerari
-  Rete ferroviaria
-  Linea ferroviaria
-  Stazioni ferroviarie
-  Scali merci

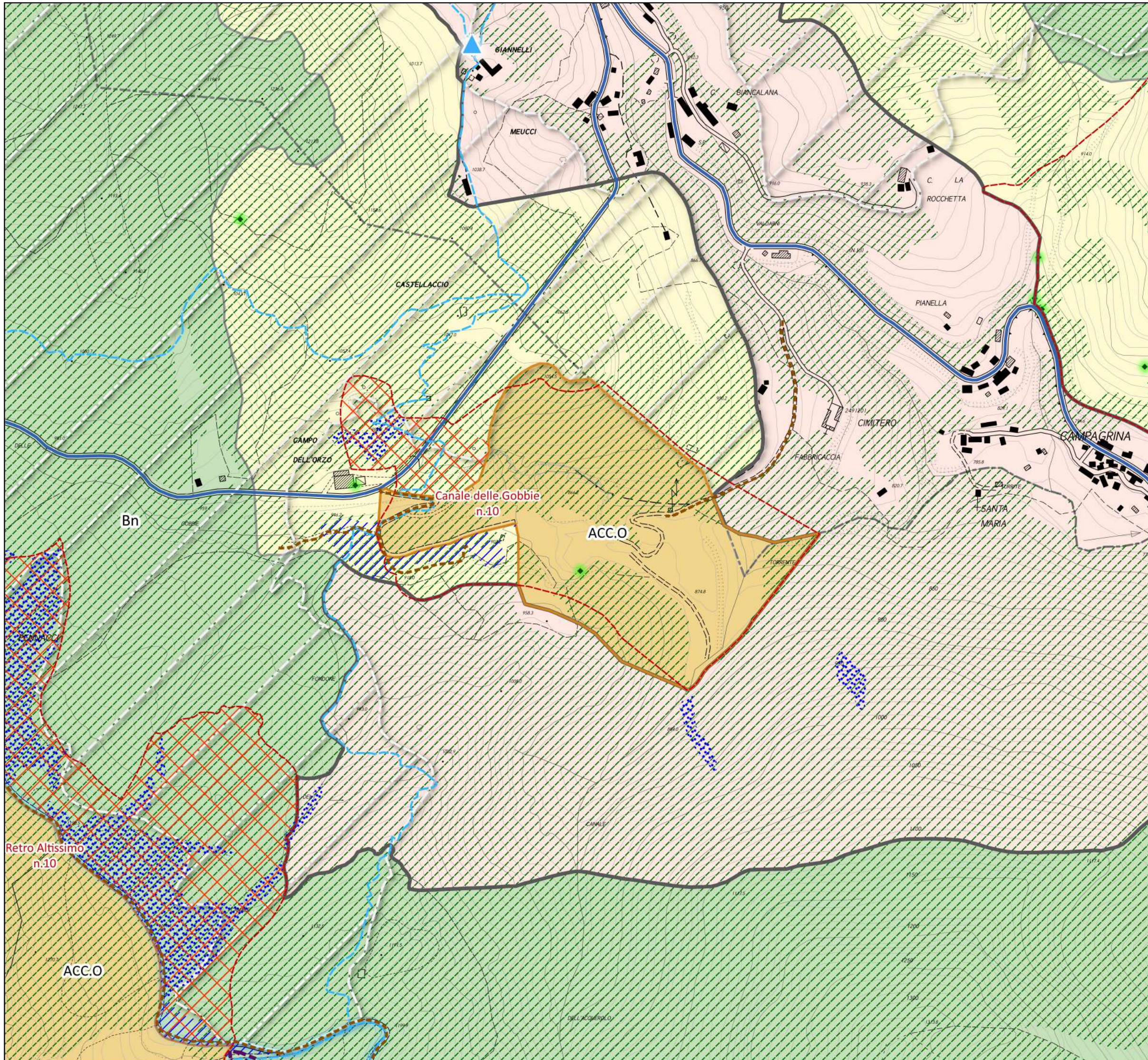
Strutture agro-forestali

ucs_vege_habitat_for_valnat_PATRIMONIO_VALORI (patrimonio) RETINI




-  Prati permanenti e coltivazioni in mosaico, di pertinenza dei nuclei rurali s
-  Mosaici agricoli di pertinenza dei centri, nuclei e aggregati storici
-  Boschi di castagno
-  Oliveti del versante costiero pedemontano
-  Paesaggi rurali storici
-  Sistemazioni idraulico agrarie (muri a secco, terrazzamenti, lunette, ecc..)

Altre componenti di valore patrimoniale



-  Beni archeologici tutelati ai sensi della parte II del D.Lgs. 42/2004
 - 90460305027 Necropoli ligure, loc. Piane alte di Levigliani (Stazzema)
 - 90450075005 Grotta preistorica di Equi, Fivizzano istituito il 1996/12/02
 - 90450075006 Area di rispetto alla grotta preistorica di Equi, Fivizzano istituito il 1996/12/02
-  Immobili ed aree di notevole interesse pubblico - DCR n. 46 del 23/07/2019
 - 297/1968 Località Campo Cecina nel comune di Carrara . D.M. 24/10/1968 G.U. 297 del 1968
 - 236/1974 Zona della cima del monte Carchio in comune di Montignoso. D.M. 02/10/1974 G.U. 236 del 1974
 - 17/1971 Zona interessata dalla grotta del Vento sita nel comune di Vergemoli. D.M. 23/12/1970 G.U. 17 del 1971
 - 128/1976 Zona delle Alpi Apuane nei comuni di Pescaglia, Camaione, Stazzema, Careggine, Vergemoli, Molazzana, Minucciano e Vagli Sotto. D.M. 08/04/1976 G.U. 128 del 1976
-  Siti estrattivi di reperimento dei materiali ornamentali storici (M.O.S.)
-  Marmi e altre varietà merceologiche di pregio
-  Rete Natura 2000 (ZPS e ZSC)




Delimitazione dell'area protetta

-  Parco Regionale
-  Area contigua del Parco Regionale
-  Aree Contigue di Cava (ACC) del Parco Regionale

Aree contigue di cava (ACC). Articolazione

-  ACC.O - A prelievo ordinario
-  ACC.D - In dismissione

Patrimonio naturalistico e ambientale del Parco
Siti Rete Natura 2000

-  ZSC, SIC, PSIC, ZPS

Ricognizione Habitat di interesse comunitario


-  - areali
-  - puntuali

Ricognizione dei geositi di interesse del Parco

Si veda in particolare l'elaborato di quadro propositivo denominato "QP.6 Ricognizione del "Patrimonio territoriale" e Invarianti Strutturali (25K)" e il dettaglio in questo elaborato

Determinazioni sovraordinate del PIT/PPR

Bacini estrattivi del PIT/PPR






-  n. scheda e relativa denominazione
Allegato 5 - Schede dei Bacini estrattivi delle Alpi Apuane

Beni paesaggistici formalmente riconosciuti




Si veda in particolare l'elaborato di quadro conoscitivo denominato "QC.17 Ricognizione dei principali vincoli sovraordinati" e il dettaglio in questo elaborato


Aree e siti dei materiali ornamentali storici

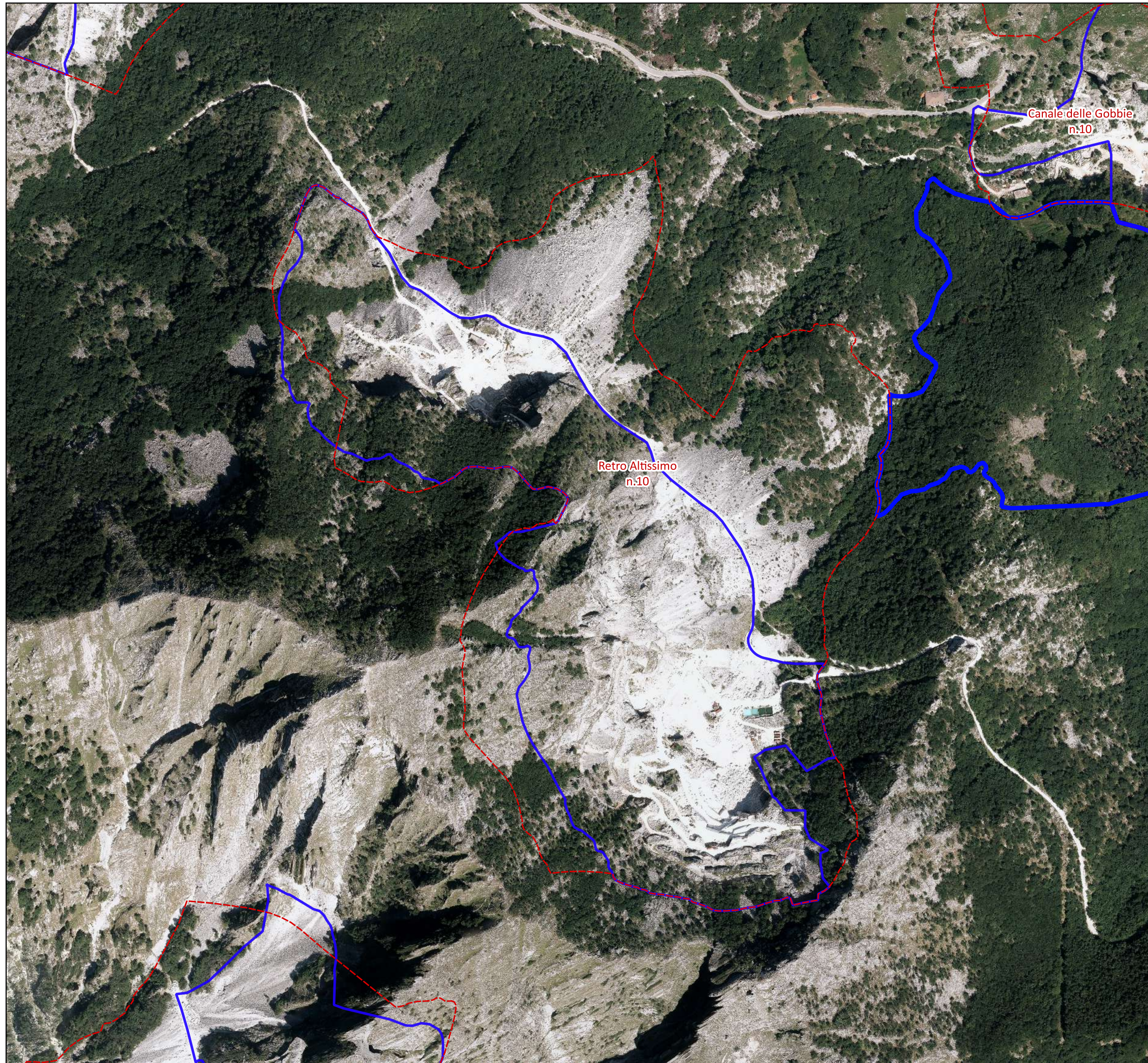
Aree e siti dei materiali ornamentali storici

-  Aree di reperimento materiali ornamentali storici (Piano Regionale Cave, PR13 - Progetto di indagine dei materiali ornamentali storici della Toscana)
-  Aree di approfondimento materiali ornamentali storici (Piano Regionale Cave, PR13 - Progetto di indagine dei materiali ornamentali storici della Toscana)
-  Siti di conservazione orientata di materiali ornamentali storici (in area parco)
-  Siti di reperimento straordinario di materiali ornamentali storici (in area parco e area contigua di cava)
-  Siti di interesse per il reperimento di materiali ornamentali storici (in area contigua del parco)




Aree di controllo dei ravaneti

-  Ravaneti privi di criticità
-  Ravaneti con incerte o ipotizzabili criticità
-  Ravaneti con probabili o accertate criticità


-  Viabilità di servizio alle aree contigue di cava

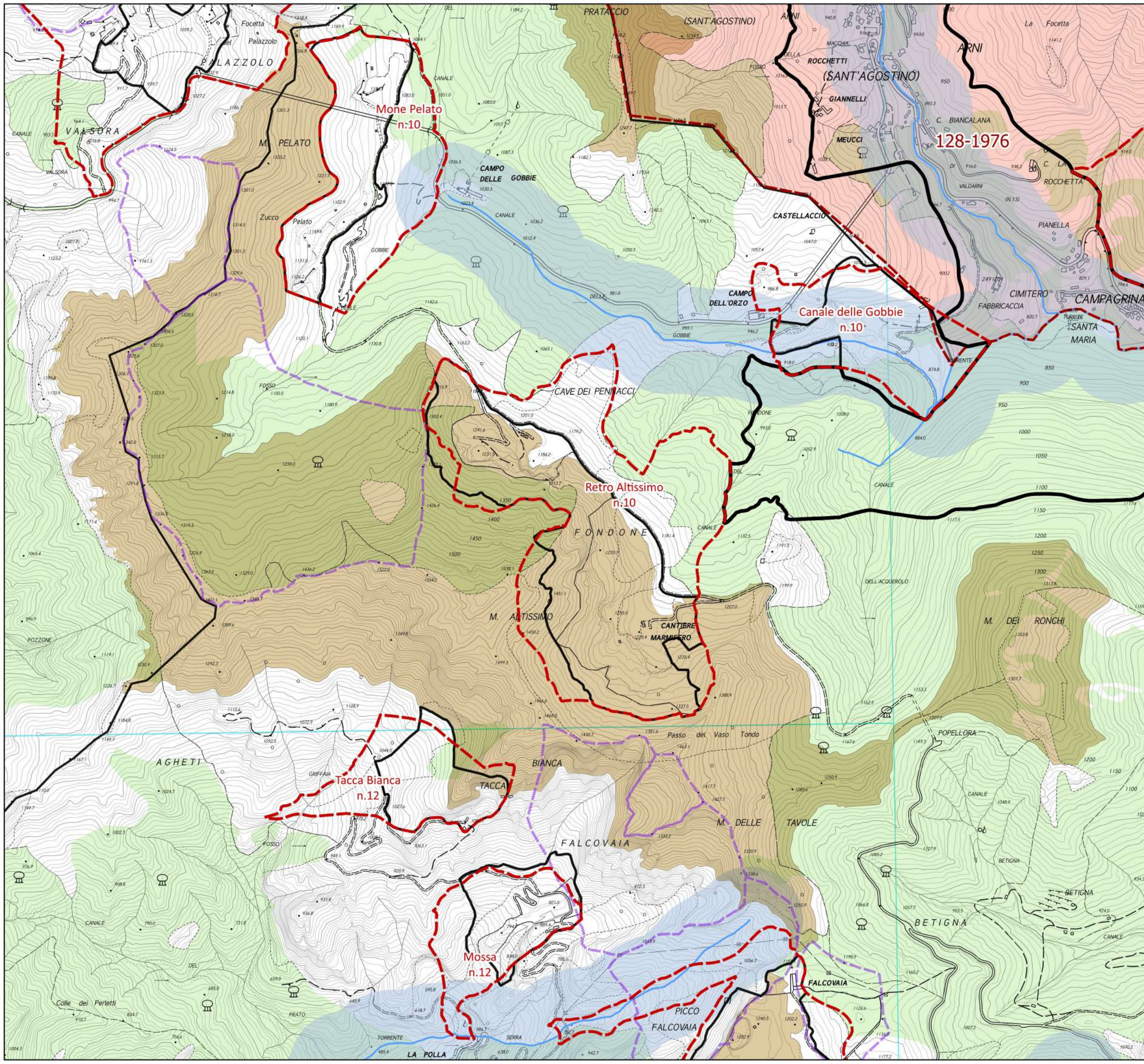


Delimitazione dell'area protetta




-  Parco Regionale
-  Area contigua del Parco Regionale
-  Aree Contigue di Cava (ACC) del Parco Regionale

Determinazioni sovraordinate del PIT/PPR


-  Bacini estrattivi del PIT/PPR
n. scheda e relativa denominazione
Allegato 5 - Schede dei Bacini estrattivi delle Alpi Apuane



Delimitazione dell'area protetta


-  Parco Regionale
-  Area contigua del Parco Regionale
-  Aree Contigue di Cava (ACC) del Parco Regionale

Bacini estrattivi del PIT/PPR







-  n. scheda e relativa denominazione
 Allegato 5 - Schede dei Bacini estrattivi delle Alpi Apuane

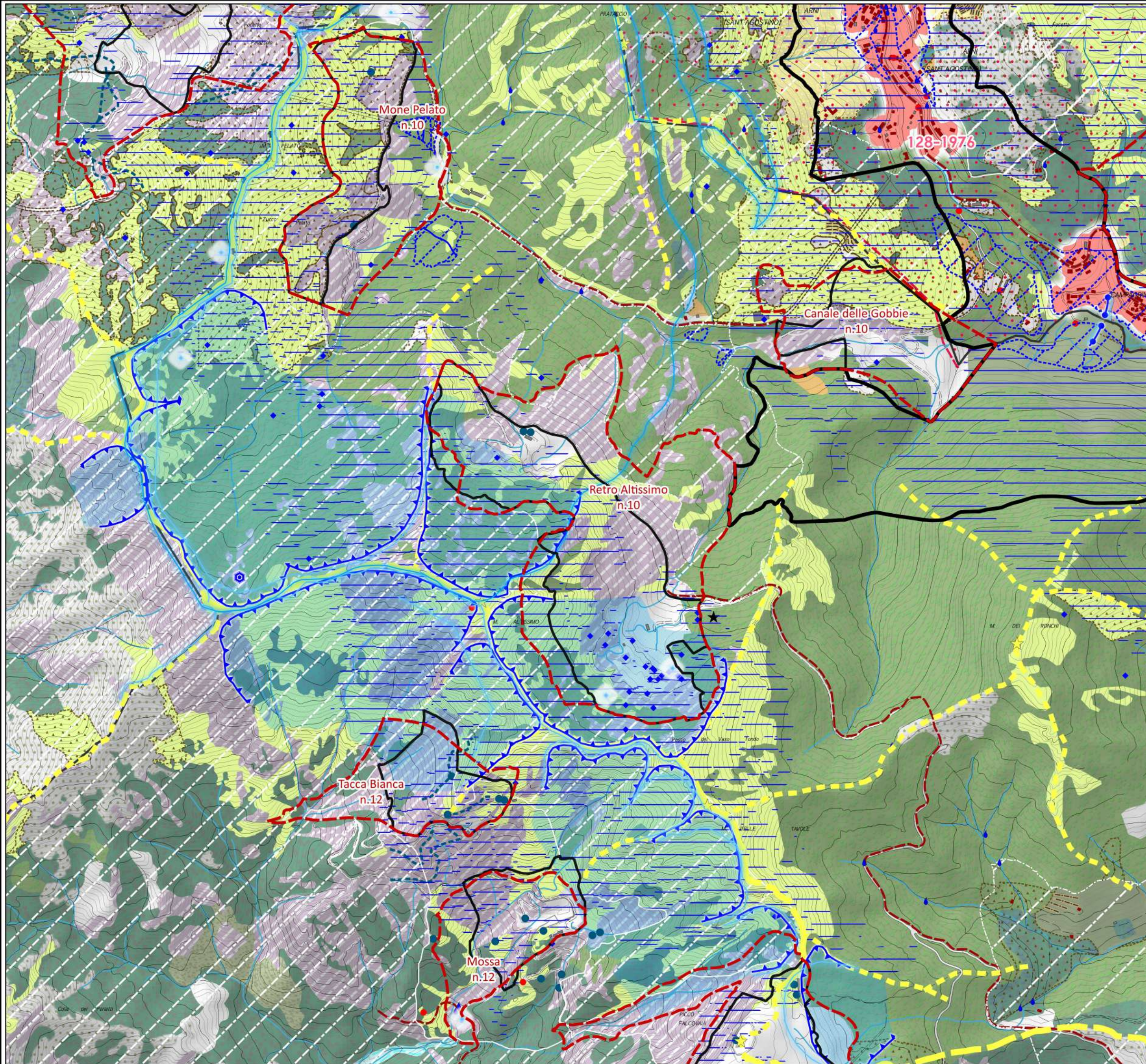
Beni paesaggistici

Immobili ed aree di notevole interesse pubblico (D.Lgs 42/2004 art. 136)

-  297/1968 Località Campo Cecina nel comune di Carrara
 D.M. 24/10/1968 G.U. 297 del 1968
- 236/1974 Zona della cima del monte Carchio in comune di Montignoso. D.M. 02/10/1974 G.U. 236 del 1974
- 17/1971 Zona interessata dalla grotta del Vento sita nel comune di Vergemoli. D.M. 23/12/1970 G.U. 17 del 1971
- 128/1976 Zona delle Alpi Apuane nei comuni di Pescaglia, Camaione, Stazzema, Careggine, Vergemoli, Molazzana, Minucciano e Vagli Sotto. D.M. 08/04/1976 G.U. 128 del 1976

Aree tutelate per legge (D.Lgs 42/2004 art. 142)

-  lett. b) - I territori contermini ai laghi
-  lett. c) - I fiumi, i torrenti, i corsi d'acqua
-  lett. d) - Le montagne per la parte eccedente i 1200 m.s.l.m.
-  lett. e) - I circhi glaciali
-  lett. g) - I territori coperti da foreste e boschi
-  lett. m) - Le zone di interesse archeologico
 - LU02 - Zona comprendente grotta e riparo di interesse paleontologico e preistorico (Camaione, Stazzema)
 - MS02 - Zona comprendente la grotta di interesse preistorico di Tecchia della Gabellaccia (Carrara, Fivizzano, Fosdinovo)
 - MS03 - Zona comprendente Grotta e Riparo di interesse paleontologico e preistorico (Fivizzano)



Delimitazione dell'area protetta

-  Parco Regionale
-  Area contigua del Parco Regionale
-  Aree Contigue di Cava (ACC) del Parco Regionale

Bacini estrattivi del PIT/PPR

-  n. scheda e relativa denominazione
Allegato 5 - Schede dei Bacini estrattivi delle Alpi Apuane

Strutture idrogeomorfologiche

Forme strutturali

-  Vette principali e picchi rocciosi in emergenza visiva

Crinali e creste principali e di rilievo paesaggistico

-  Dorsali principali
-  Dorsali secondarie

-  Selle

Forme dovute alle acque correnti superficiali








-  Forre
-  Gradini in valle fluviale


-  Marmite, forme di abrasione in roccia

Forme di origine carsica

-  Grotte e cavità carsiche
-  Doline
-  Campi di doline
-  Campi carreggiati

Forme di origine glaciale

-  Selle di origine glaciale
-  Circhi glaciali e orli di circo glaciale
-  Cordoni morenici
-  Rocce di modellamento glaciale
-  Rocce montonate
-  Massi erratici
-  Altre forme glaciali (creste e gradini di valle glaciale, orlo di conca di sovraescavazione)

-  Depositi di versante periglaciali, glaciali e fluvio glaciali (olocenici e pleistocenici)

-  Sorgenti

-  Reticolo idrografico regionale

-  Laghi e specchi d'acqua (naturali e artificiali)














Geositi

-  Geositi lineari
-  Geositi areali
-  Geositi puntuali

Strutture ecosistemiche

-  Ecosistemi rupestri, detriti di falda e paesaggi carsici
-  Praterie primarie e secondarie
-  Lande e brughiere montane e altomontane
-  Boschi mesofili montani a dominanza di faggio
-  Boschi di latifoglie di media montagna (ostrieti, carpinete, cerro carpinete, boschi misti)
-  Boschi termofili di latifoglie e sclerofille (querreti di roverella, leccete), macchie alte, basse e garighe
-  Ecosistemi fluviali, ripariali e planiziali
-  Boschi di conifere e misti di conifere e latifoglie
-  Principali aree umide con ecosistemi palustri e lacustri

Strutture antropiche (insediative e infrastrutturali)






-  Centri, nuclei e aggregati di impianto storico
-  Alpeggi ed insediamenti rurali di alta quota
-  Edifici sparsi e isolati di impianto storico
-  Beni storico culturali e tipi insediativi storici diffusi
-  Itinerari della fede e antiche percorrenze
-  Mulattiere, sentieri
-  Beni di archeologia mineraria e protoindustriale
-  Elementi della viabilità storica di cava
-  Beni archeominerari
-  Rete ferroviaria
-  Linea ferroviaria
-  Stazioni ferroviarie
-  Scali merci

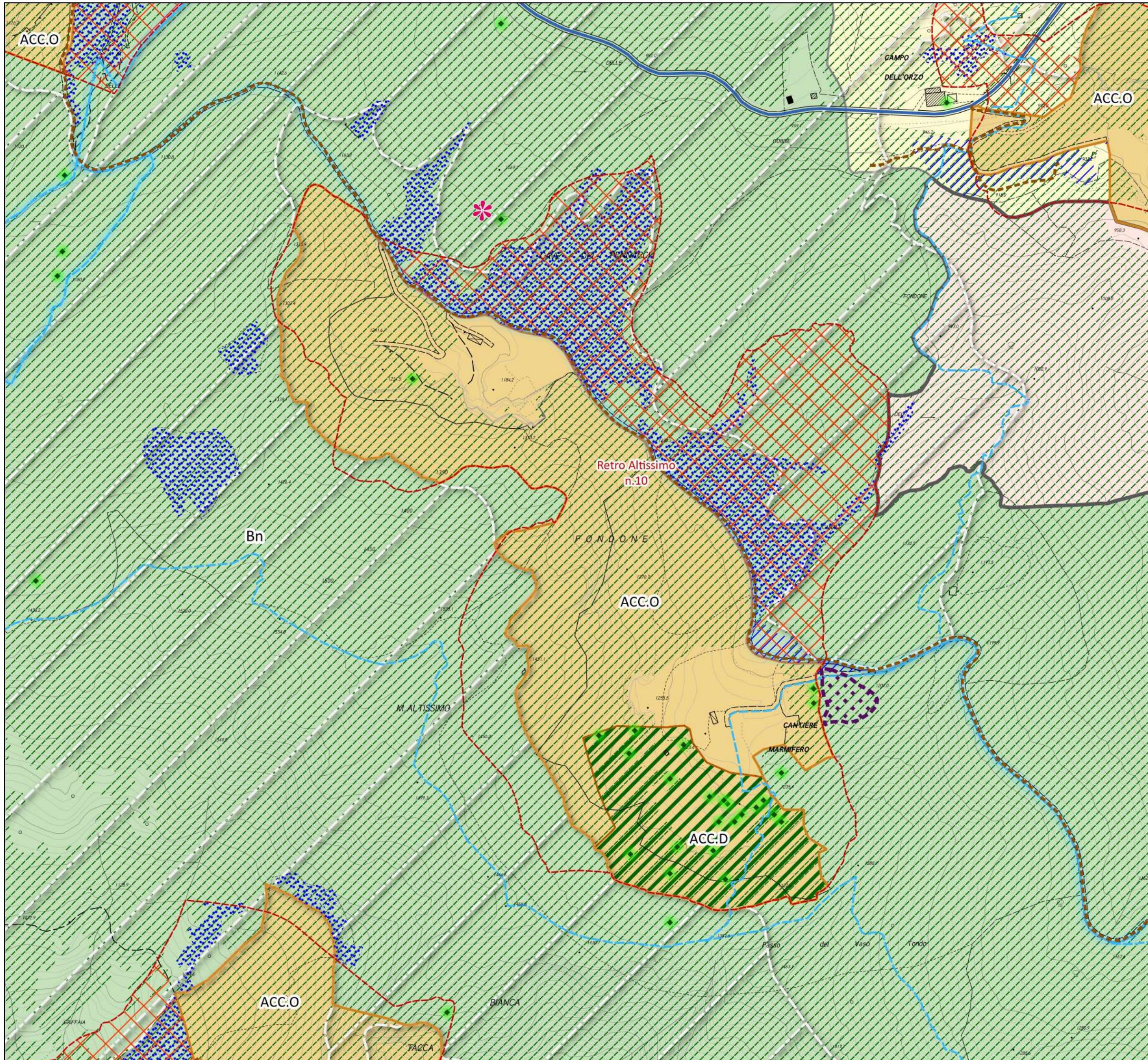
Strutture agro-forestali

ucs_vege_habitat_for_valnat_PATRIMONIO_VALORI (patrimonio) RETINI

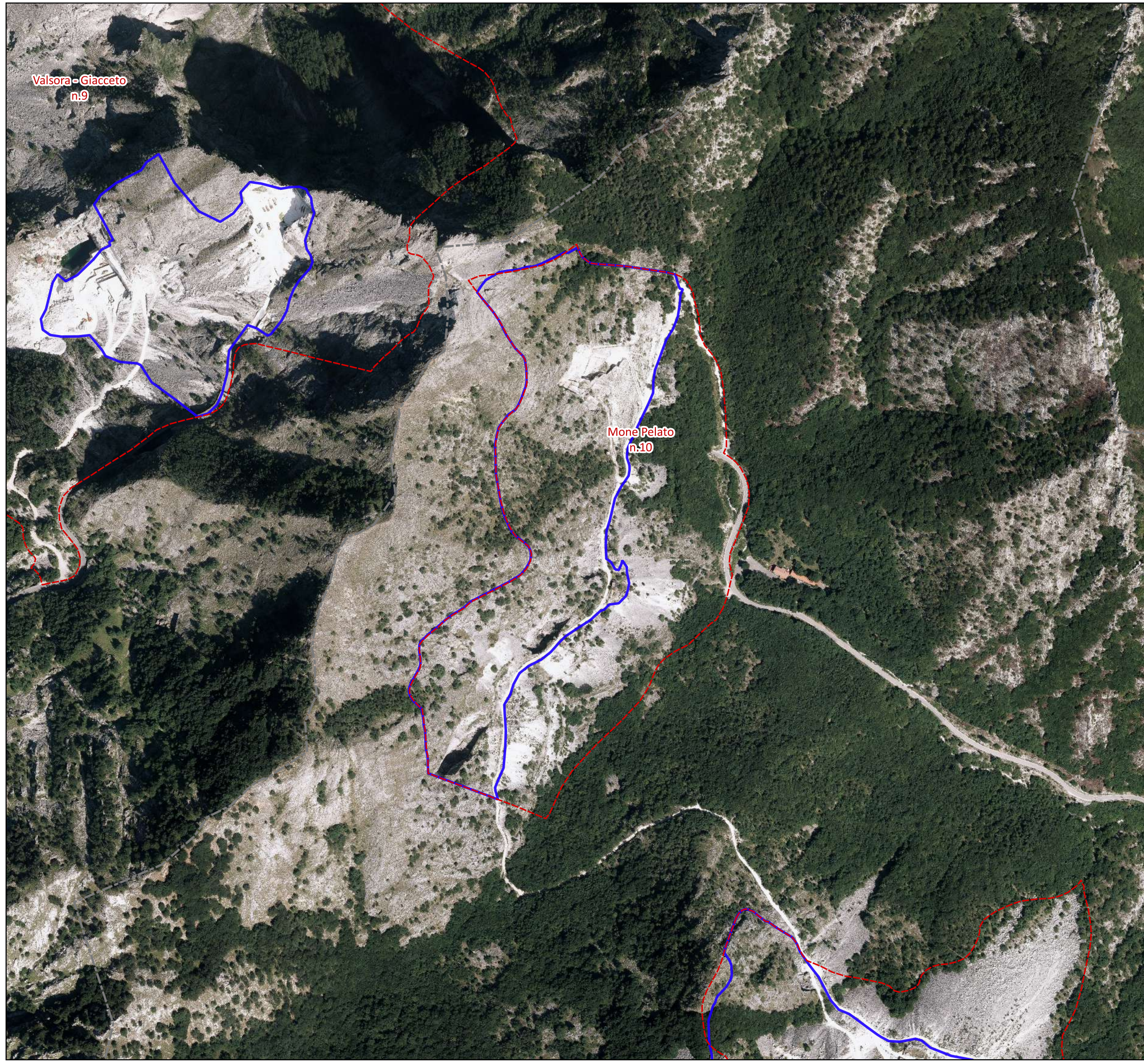
-  Prati permanenti e coltivazioni in mosaico, di pertinenza dei nuclei rurali s
-  Mosaici agricoli di pertinenza dei centri, nuclei e aggregati storici
-  Boschi di castagno
-  Oliveti del versante costiero pedemontano
-  Paesaggi rurali storici
-  Sistemazioni idraulico agrarie (muri a secco, terrazzamenti, lunette, ecc..)

Altre componenti di valore patrimoniale

-  Beni archeologici tutelati ai sensi della parte II del D.Lgs. 42/2004
 - 90460305027 Necropoli ligure, loc. Piane alte di Levigliani (Stazzema)
 - 90450075005 Grotta preistorica di Equi, Fivizzano istituito il 1996/12/02
 - 90450075006 Area di rispetto alla grotta preistorica di Equi, Fivizzano istituito il 1996/12/02
-  Immobili ed aree di notevole interesse pubblico - DCR n. 46 del 23/07/2019
 - 297/1968 Località Campo Cecina nel comune di Carrara. D.M. 24/10/1968 G.U. 297 del 1968
 - 236/1974 Zona della cima del monte Carchio in comune di Montignoso. D.M. 02/10/1974 G.U. 236 del 1974
 - 17/1971 Zona interessata dalla grotta del Vento sita nel comune di Vergemoli. D.M. 23/12/1970 G.U. 17 del 1971
 - 128/1976 Zona delle Alpi Apuane nei comuni di Pescaglia, Camaione, Stazzema, Careggine, Vergemoli, Molazzana, Minucciano e Vagli Sotto. D.M. 08/04/1976 G.U. 128 del 1976
-  Siti estrattivi di reperimento dei materiali ornamentali storici (M.O.S.)
-  Marmi e altre varietà merceologiche di pregio
-  Rete Natura 2000 (ZPS e ZSC)






- Delimitazione dell'area protetta*
- Parco Regionale
 - Area contigua del Parco Regionale
 - Aree Contigue di Cava (ACC) del Parco Regionale
- Aree contigue di cava (ACC). Articolazione*
- ACC.O - A prelievo ordinario
 - ACC.D - In dismissione
- Patrimonio naturalistico e ambientale del Parco*
- Siti Rete Natura 2000**
- ZSC, SIC, PSIC, ZPS
- Ricognizione Habitat di interesse comunitario**
- areali
 - puntuali
- Ricognizione dei geositi di interesse del Parco**
- Si veda in particolare l'elaborato di quadro propositivo denominato "QP.6 Ricognizione del "Patrimonio territoriale" e Invarianti Strutturali (25K)" e il dettaglio in questo elaborato
- Determinazioni sovraordinate del PIT/PPR*
- Bacini estrattivi del PIT/PPR**
- n. scheda e relativa denominazione
Allegato 5 - Schede dei Bacini estrattivi delle Alpi Apuane
- Beni paesaggistici formalmente riconosciuti**
- Si veda in particolare l'elaborato di quadro conoscitivo denominato "QC.17 Ricognizione dei principali vincoli sovraordinati" e il dettaglio in questo elaborato
- Aree e siti dei materiali ornamentali storici*
- Aree e siti dei materiali ornamentali storici**
- Aree di reperimento materiali ornamentali storici (Piano Regionale Cave, PR13 - Progetto di indagine dei materiali ornamentali storici della Toscana)
 - Aree di approfondimento materiali ornamentali storici (Piano Regionale Cave, PR13 - Progetto di indagine dei materiali ornamentali storici della Toscana)
 - Siti di conservazione orientata di materiali ornamentali storici (in area parco)
 - Siti di reperimento straordinario di materiali ornamentali storici (in area parco e area contigua di cava)
 - Siti di interesse per il reperimento di materiali ornamentali storici (in area contigua del parco)
- Aree di controllo dei ravaneti*
- Ravaneti privi di criticità
 - Ravaneti con incerte o ipotizzabili criticità
 - Ravaneti con probabili o accertate criticità
- Viabilità di servizio alle aree contigue di cava




Valsora - Giacceto
n.9

Monte Pelato
n.10

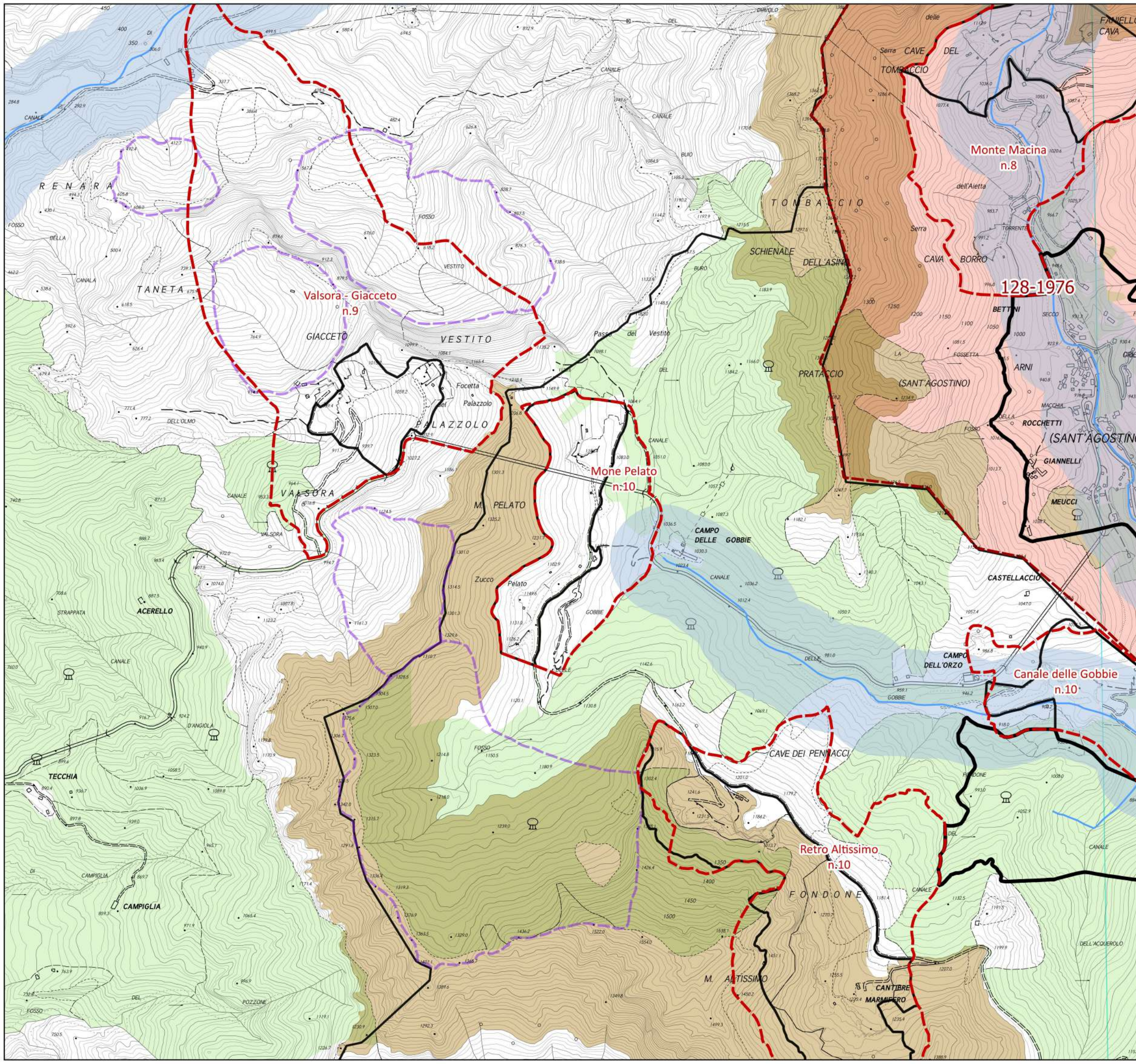
Delimitazione dell'area protetta

-  Parco Regionale
-  Area contigua del Parco Regionale
-  Aree Contigue di Cava (ACC) del Parco Regionale




Determinazioni sovraordinate del PIT/PPR

-  Bacini estrattivi del PIT/PPR
n. scheda e relativa denominazione
Allegato 5 - Schede dei Bacini estrattivi delle Alpi Apuane


ACC Monte Pelato. Passo del Vestito, Terrone, Zucco Pelato
Scheda PIT/PPR 10 Bacino Monte Pelato



Delimitazione dell'area protetta


-  Parco Regionale
-  Area contigua del Parco Regionale
-  Aree Contigue di Cava (ACC) del Parco Regionale

Bacini estrattivi del PIT/PPR







-  n. scheda e relativa denominazione
 Allegato 5 - Schede dei Bacini estrattivi delle Alpi Apuane

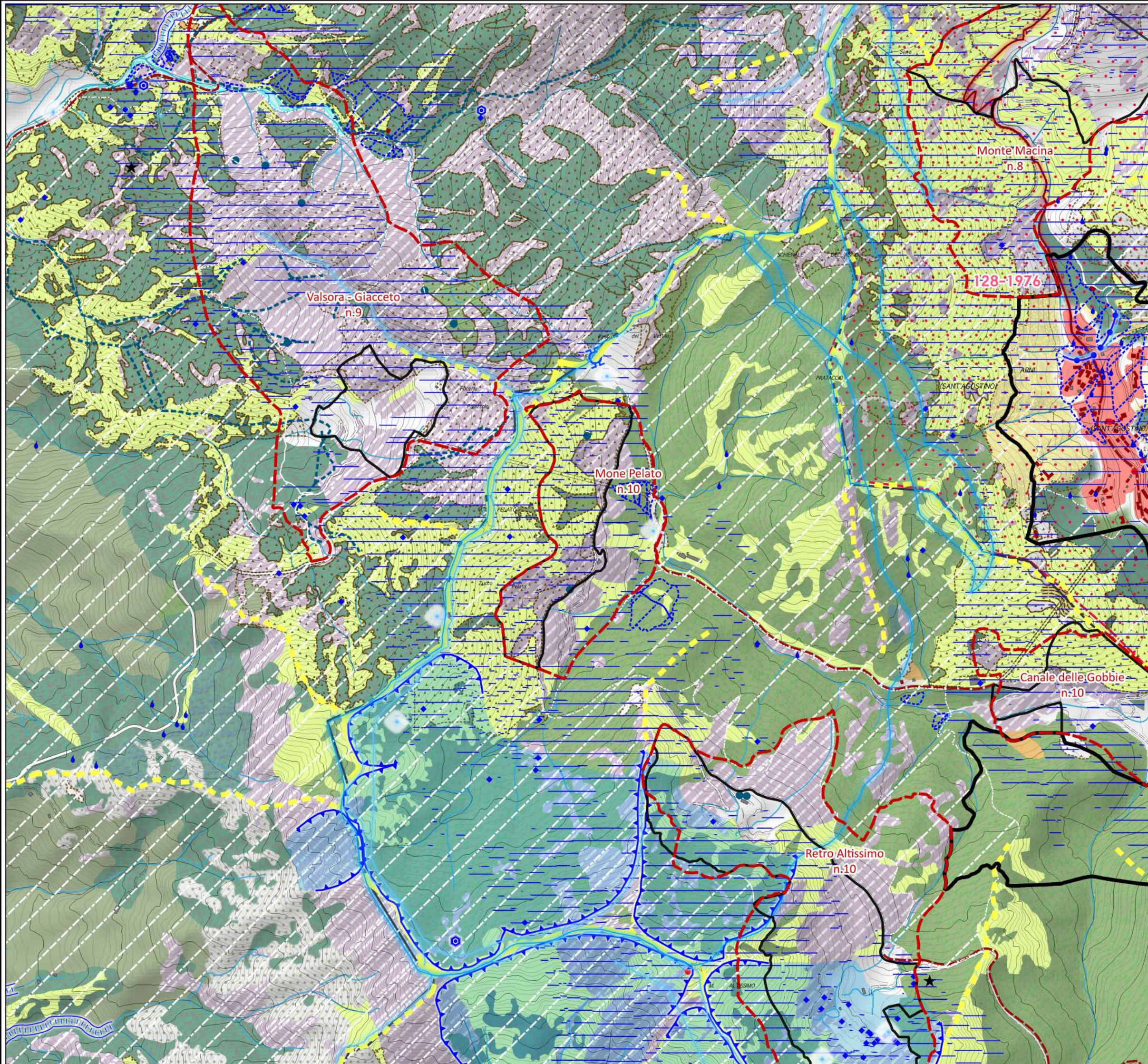
Beni paesaggistici

Immobili ed aree di notevole interesse pubblico (D.Lgs 42/2004 art. 136)

-  297/1968 Località Campo Cecina nel comune di Carrara
 D.M. 24/10/1968 G.U. 297 del 1968
- 236/1974 Zona della cima del monte Carchio in comune di Montignoso. D.M. 02/10/1974 G.U. 236 del 1974
- 17/1971 Zona interessata dalla grotta del Vento sita nel comune di Vergemoli. D.M. 23/12/1970 G.U. 17 del 1971
- 128/1976 Zona delle Alpi Apuane nei comuni di Pescaglia, Camaione, Stazzema, Careggine, Vergemoli, Molazzana, Minucciano e Vagli Sotto.
 D.M. 08/04/1976 G.U. 128 del 1976

Aree tutelate per legge (D.Lgs 42/2004 art. 142)

-  lett. b) - I territori contermini ai laghi
-  lett. c) - I fiumi, i torrenti, i corsi d'acqua
-  lett. d) - Le montagne per la parte eccedente i 1200 m.s.l.m.
-  lett. e) - I circhi glaciali
-  lett. g) - I territori coperti da foreste e boschi
-  lett. m) - Le zone di interesse archeologico
 - LU02 - Zona comprendente grotta e riparo di interesse paleontologico e preistorico (Camaione, Stazzema)
 - MS02 - Zona comprendente la grotta di interesse preistorico di Tecchia della Gabellaccia (Carrara, Fivizzano, Fosdinovo)
 - MS03 - Zona comprendente Grotta e Riparo di interesse paleontologico e preistorico (Fivizzano)



Delimitazione dell'area protetta

-  Parco Regionale
-  Area contigua del Parco Regionale
-  Aree Contigue di Cava (ACC) del Parco Regionale

Bacini estrattivi del PIT/PPR

-  n. scheda e relativa denominazione
Allegato 5 - Schede dei Bacini estrattivi delle Alpi Apuane

Strutture idrogeomorfologiche

Forme strutturali

-  Vette principali e picchi rocciosi in emergenza visiva

Crinali e creste principali e di rilievo paesaggistico

-  Dorsali principali
-  Dorsali secondarie

-  Selle

Forme dovute alle acque correnti superficiali








-  Forre
-  Gradini in valle fluviale


-  Marmite, forme di abrasione in roccia

Forme di origine carsica

-  Grotte e cavità carsiche
-  Doline
-  Campi di doline
-  Campi carreggiati

Forme di origine glaciale

-  Selle di origine glaciale
-  Circhi glaciali e orli di circo glaciale
-  Cordoni morenici
-  Rocce di modellamento glaciale
-  Rocce montonate
-  Massi erratici
-  Altre forme glaciali (creste e gradini di valle glaciale, orlo di conca di sovraescavazione)

-  Depositi di versante periglaciali, glaciali e fluvio glaciali (olocenici e pleistocenici)

-  Sorgenti

-  Reticolo idrografico regionale

-  Laghi e specchi d'acqua (naturali e artificiali)














Geositi

-  Geositi lineari
-  Geositi areali
-  Geositi puntuali

Strutture ecosistemiche

-  Ecosistemi rupestri, detriti di falda e paesaggi carsici
-  Praterie primarie e secondarie
-  Lande e brughiere montane e altomontane
-  Boschi mesofili montani a dominanza di faggio
-  Boschi di latifoglie di media montagna (ostrieti, carpinete, cerro carpinete, boschi misti)
-  Boschi termofili di latifoglie e sclerofille (querreti di roverella, leccete), macchie alte, basse e garighe
-  Ecosistemi fluviali, ripariali e planiziali
-  Boschi di conifere e misti di conifere e latifoglie
-  Principali aree umide con ecosistemi palustri e lacustri

Strutture antropiche (insediative e infrastrutturali)






-  Centri, nuclei e aggregati di impianto storico
-  Alpeggi ed insediamenti rurali di alta quota
-  Edifici sparsi e isolati di impianto storico
-  Beni storico culturali e tipi insediativi storici diffusi
-  Itinerari della fede e antiche percorrenze
-  Mulattiere, sentieri
-  Beni di archeologia mineraria e protoindustriale
-  Elementi della viabilità storica di cava
-  Beni archeominerari
-  Rete ferroviaria
-  Linea ferroviaria
-  Stazioni ferroviarie
-  Scali merci

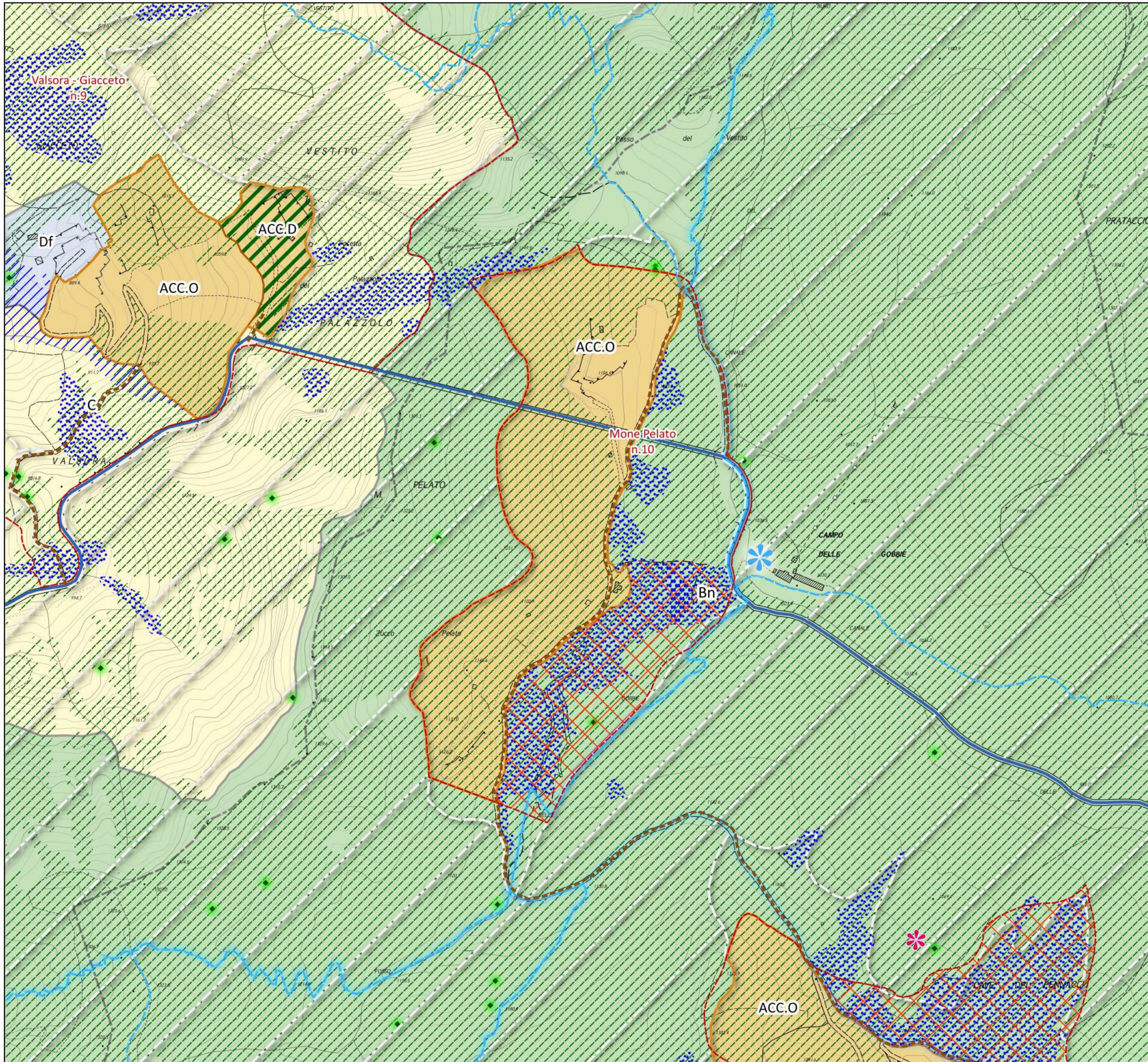
Strutture agro-forestali

ucs_vege_habitat_for_valnat_PATRIMONIO_VALORI (patrimonio) RETINI




-  Prati permanenti e coltivazioni in mosaico, di pertinenza dei nuclei rurali s
-  Mosaici agricoli di pertinenza dei centri, nuclei e aggregati storici
-  Boschi di castagno
-  Oliveti del versante costiero pedemontano
-  Paesaggi rurali storici
-  Sistemazioni idraulico agrarie (muri a secco, terrazzamenti, lunette, ecc..)

Altre componenti di valore patrimoniale



-  Beni archeologici tutelati ai sensi della parte II del D.Lgs. 42/2004
 - 90460305027 Necropoli ligure, loc. Piane alte di Levigliani (Stazzema)
 - 90450075005 Grotta preistorica di Equi, Fivizzano istituito il 1996/12/02
 - 90450075006 Area di rispetto alla grotta preistorica di Equi, Fivizzano istituito il 1996/12/02
-  Immobili ed aree di notevole interesse pubblico - DCR n. 46 del 23/07/2019
 - 297/1968 Località Campo Cecina nel comune di Carrara. D.M. 24/10/1968 G.U. 297 del 1968
 - 236/1974 Zona della cima del monte Carchio in comune di Montignoso. D.M. 02/10/1974 G.U. 236 del 1974
 - 17/1971 Zona interessata dalla grotta del Vento sita nel comune di Vergemoli. D.M. 23/12/1970 G.U. 17 del 1971
 - 128/1976 Zona delle Alpi Apuane nei comuni di Pescaglia, Camaione, Stazzema, Careggine, Vergemoli, Molazzana, Minucciano e Vagli Sotto. D.M. 08/04/1976 G.U. 128 del 1976
-  Siti estrattivi di reperimento dei materiali ornamentali storici (M.O.S.)
-  Marmi e altre varietà merceologiche di pregio
-  Rete Natura 2000 (ZPS e ZSC)



Delimitazione dell'area protetta

-  Parco Regionale
-  Area contigua del Parco Regionale
-  Aree Contigue di Cava (ACC) del Parco Regionale

Aree contigue di cava (ACC). Articolazione

-  ACC.O - A prelievo ordinario
-  ACC.D - In dismissione

Patrimonio naturalistico e ambientale del Parco
Siti Rete Natura 2000

-  ZSC, SIC, PSIC, ZPS

Ricognizione Habitat di interesse comunitario


-  - areali
-  - puntuali

Ricognizione dei geositi di interesse del Parco

Si veda in particolare l'elaborato di quadro propositivo denominato "QP.6 Ricognizione del "Patrimonio territoriale" e Invarianti Strutturali (25K)" e il dettaglio in questo elaborato

Determinazioni sovraordinate del PIT/PPR

Bacini estrattivi del PIT/PPR






-  n. scheda e relativa denominazione
Allegato 5 - Schede dei Bacini estrattivi delle Alpi Apuane

Beni paesaggistici formalmente riconosciuti




Si veda in particolare l'elaborato di quadro conoscitivo denominato "QC.17 Ricognizione dei principali vincoli sovraordinati" e il dettaglio in questo elaborato


Aree e siti dei materiali ornamentali storici

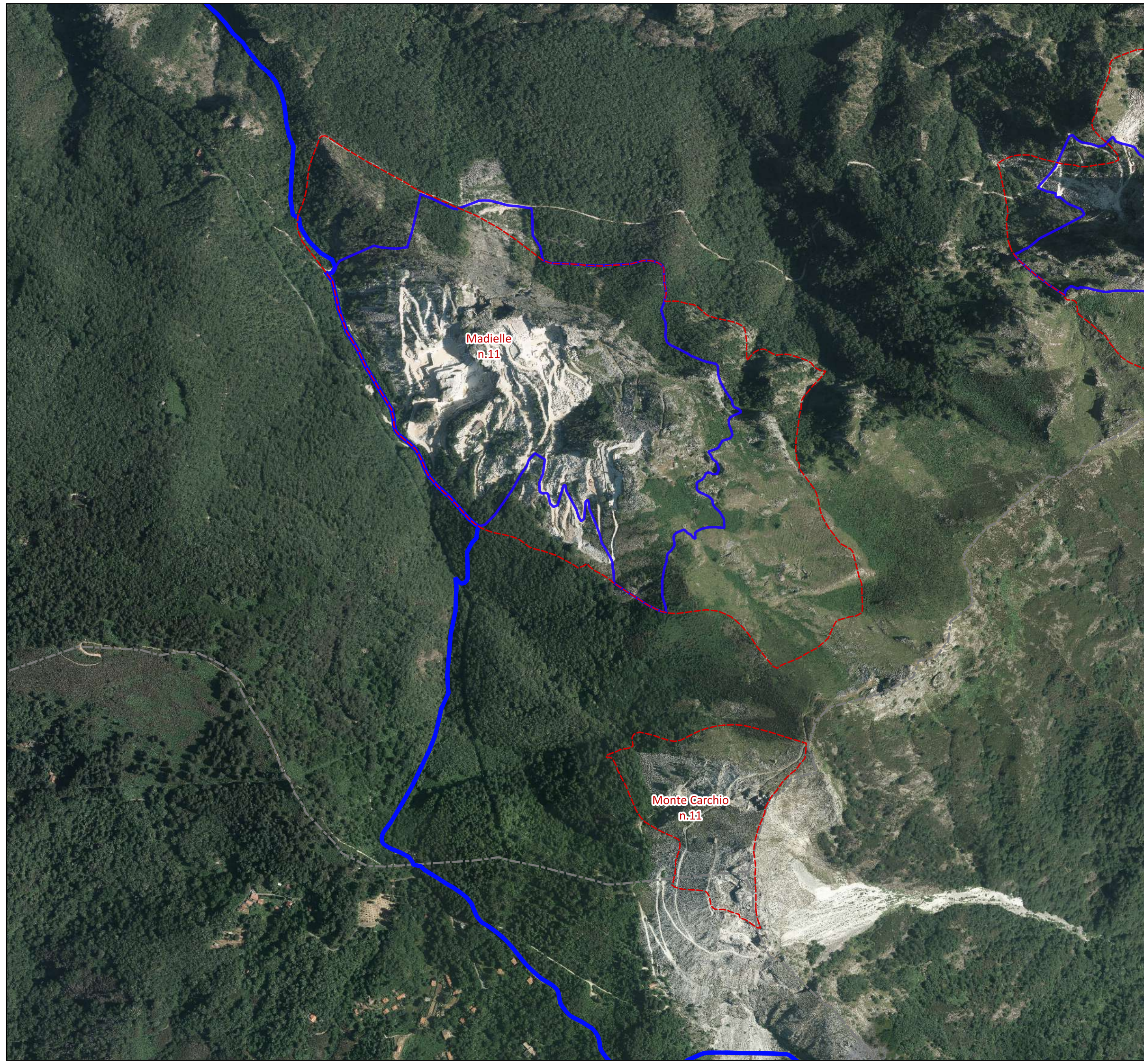
Aree e siti dei materiali ornamentali storici

-  Aree di reperimento materiali ornamentali storici (Piano Regionale Cave, PR13 - Progetto di indagine dei materiali ornamentali storici della Toscana)
-  Aree di approfondimento materiali ornamentali storici (Piano Regionale Cave, PR13 - Progetto di indagine dei materiali ornamentali storici della Toscana)
-  Siti di conservazione orientata di materiali ornamentali storici (in area parco)
-  Siti di reperimento straordinario di materiali ornamentali storici (in area parco e area contigua di cava)
-  Siti di interesse per il reperimento di materiali ornamentali storici (in area contigua del parco)




Aree di controllo dei ravaneti

-  Ravaneti privi di criticità
-  Ravaneti con incerte o ipotizzabili criticità
-  Ravaneti con probabili o accertate criticità


-  Viabilità di servizio alle aree contigue di cava



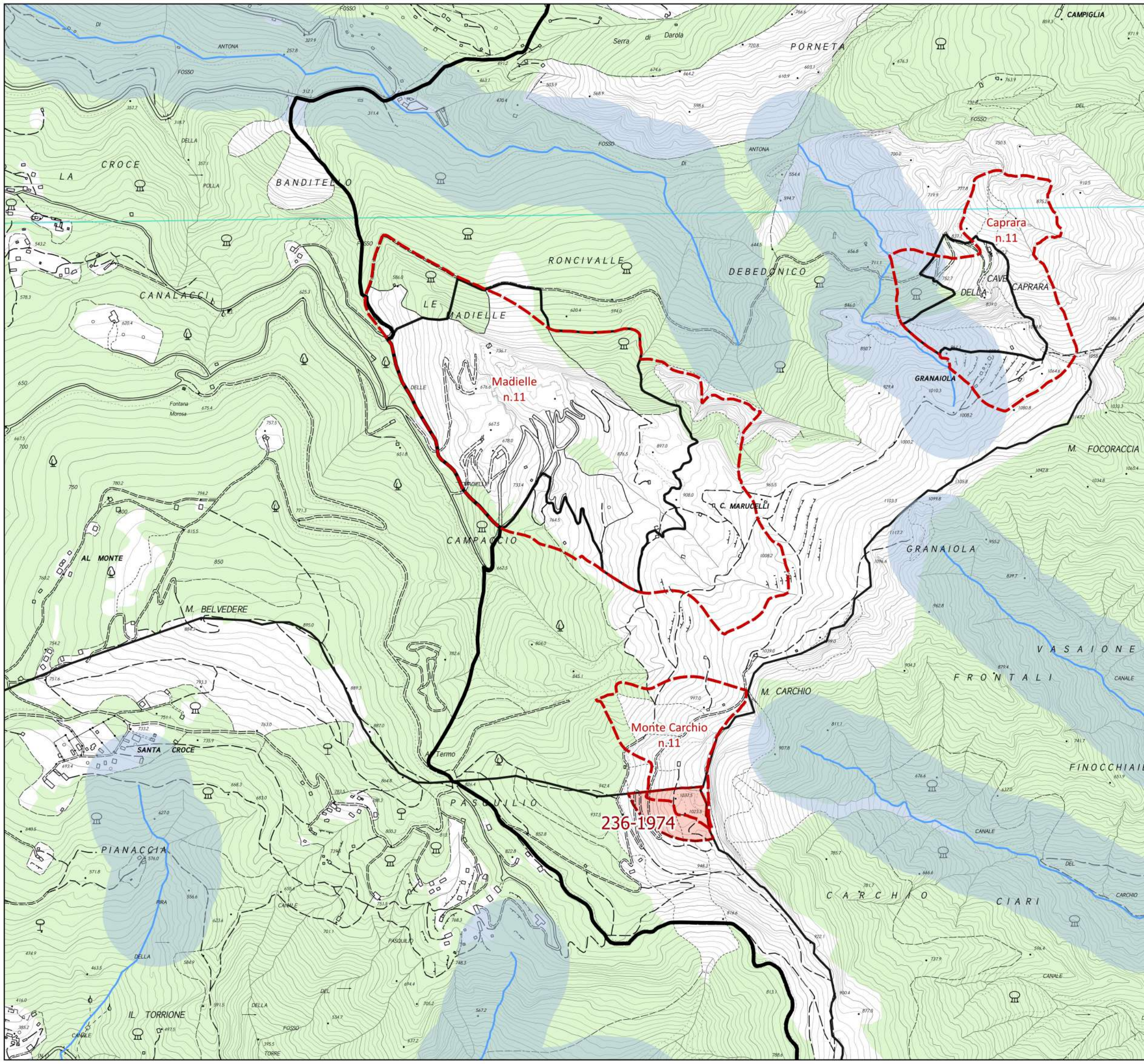
Delimitazione dell'area protetta

-  Parco Regionale
-  Area contigua del Parco Regionale
-  Aree Contigue di Cava (ACC) del Parco Regionale




Determinazioni sovraordinate del PIT/PPR

-  Bacini estrattivi del PIT/PPR
n. scheda e relativa denominazione
Allegato 5 - Schede dei Bacini estrattivi delle Alpi Apuane


ACC Madielle
Scheda PIT/PPR 11 Bacino Monte Carchio e Bacino Madielle



Delimitazione dell'area protetta


-  Parco Regionale
-  Area contigua del Parco Regionale
-  Aree Contigue di Cava (ACC) del Parco Regionale

Bacini estrattivi del PIT/PPR







-  n. scheda e relativa denominazione
 Allegato 5 - Schede dei Bacini estrattivi delle Alpi Apuane

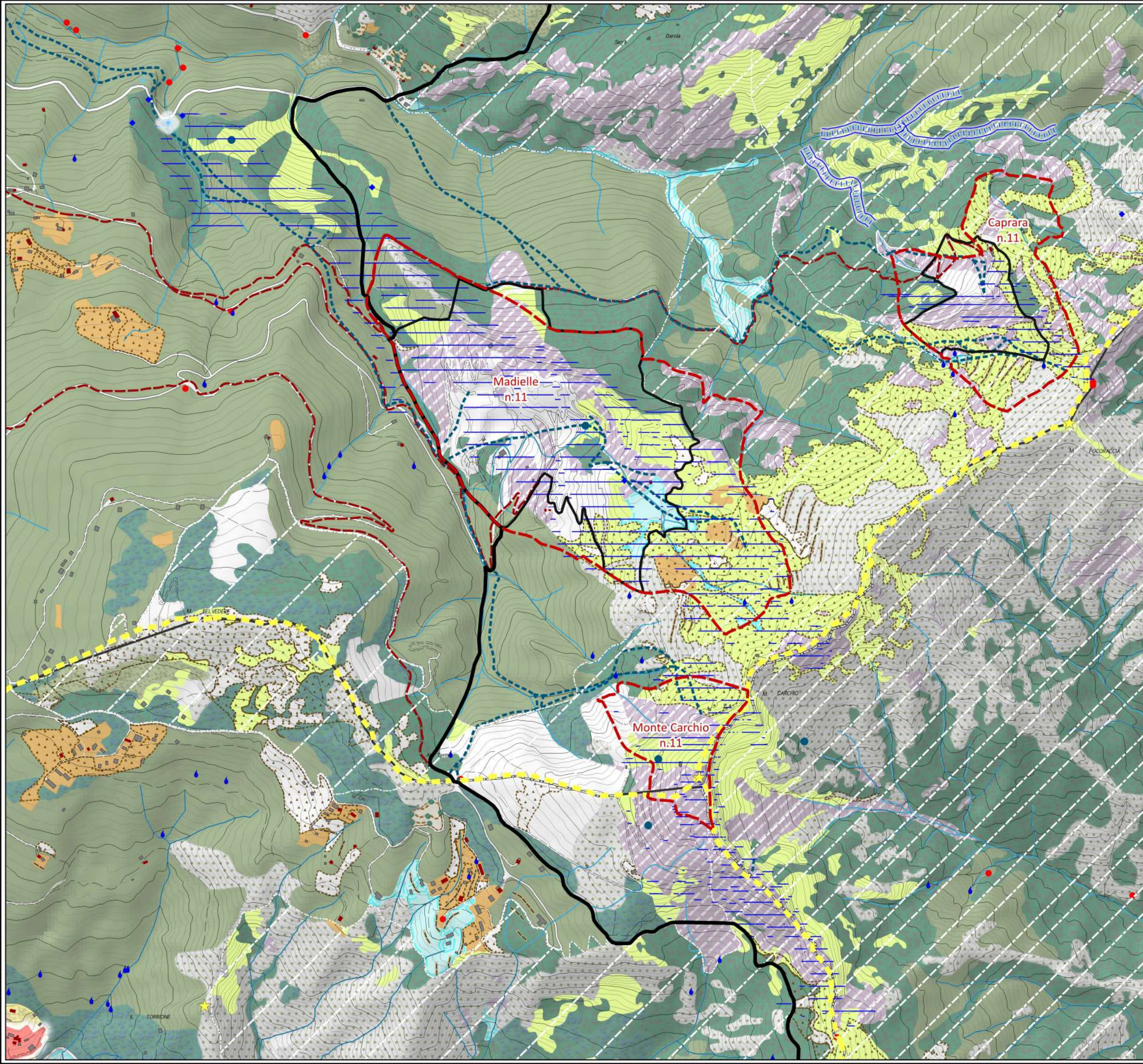
Beni paesaggistici

Immobili ed aree di notevole interesse pubblico (D.Lgs 42/2004 art. 136)

-  297/1968 Località Campo Cecina nel comune di Carrara
 D.M. 24/10/1968 G.U. 297 del 1968
- 236/1974 Zona della cima del monte Carchio in comune di Montignoso. D.M. 02/10/1974 G.U. 236 del 1974
- 17/1971 Zona interessata dalla grotta del Vento sita nel comune di Vergemoli. D.M. 23/12/1970 G.U. 17 del 1971
- 128/1976 Zona delle Alpi Apuane nei comuni di Pescaglia, Camaione, Stazzema, Careggine, Vergemoli, Molazzana, Minucciano e Vagli Sotto. D.M. 08/04/1976 G.U. 128 del 1976

Aree tutelate per legge (D.Lgs 42/2004 art. 142)

-  lett. b) - I territori contermini ai laghi
-  lett. c) - I fiumi, i torrenti, i corsi d'acqua
-  lett. d) - Le montagne per la parte eccedente i 1200 m.s.l.m.
-  lett. e) - I circhi glaciali
-  lett. g) - I territori coperti da foreste e boschi
-  lett. m) - Le zone di interesse archeologico
 - LU02 - Zona comprendente grotta e riparo di interesse paleontologico e preistorico (Camaione, Stazzema)
 - MS02 - Zona comprendente la grotta di interesse preistorico di Tecchia della Gabellaccia(Carrara, Fivizzano, Fosdinovo)
 - MS03 - Zona comprendente Grotta e Riparo di interesse paleontologico e preistorico (Fivizzano)



Delimitazione dell'area protetta

-  Parco Regionale
-  Area contigua del Parco Regionale
-  Aree Contigue di Cava (ACC) del Parco Regionale

Bacini estrattivi del PIT/PPR

-  n. scheda e relativa denominazione
Allegato 5 - Schede dei Bacini estrattivi delle Alpi Apuane

Strutture idrogeomorfologiche

Forme strutturali

-  Vette principali e picchi rocciosi in emergenza visiva

Crinali e creste principali e di rilievo paesaggistico

-  Dorsali principali
-  Dorsali secondarie

-  Selle

Forme dovute alle acque correnti superficiali








-  Forre
-  Gradini in valle fluviale


-  Marmite, forme di abrasione in roccia

Forme di origine carsica

-  Grotte e cavità carsiche
-  Doline
-  Campi di doline
-  Campi carreggiati

Forme di origine glaciale

-  Selle di origine glaciale
-  Circhi glaciali e orli di circo glaciale
-  Cordoni morenici
-  Rocce di modellamento glaciale
-  Rocce montonate
-  Massi erratici
-  Altre forme glaciali (creste e gradini di valle glaciale, orlo di conca di sovraescavazione)

-  Depositi di versante periglaciali, glaciali e fluvio glaciali (olocenici e pleistocenici)

-  Sorgenti

-  Reticolo idrografico regionale

-  Laghi e specchi d'acqua (naturali e artificiali)














Geositi

-  Geositi lineari
-  Geositi areali
-  Geositi puntuali

Strutture ecosistemiche

-  Ecosistemi rupestri, detriti di falda e paesaggi carsici
-  Praterie primarie e secondarie
-  Lande e brughiere montane e altomontane
-  Boschi mesofili montani a dominanza di faggio
-  Boschi di latifoglie di media montagna (ostrieti, carpinete, cerro carpinete, boschi misti)
-  Boschi termofili di latifoglie e sclerofille (querreti di roverella, leccete), macchie alte, basse e garighe
-  Ecosistemi fluviali, ripariali e planiziali
-  Boschi di conifere e misti di conifere e latifoglie
-  Principali aree umide con ecosistemi palustri e lacustri

Strutture antropiche (insediative e infrastrutturali)






-  Centri, nuclei e aggregati di impianto storico
-  Alpeggi ed insediamenti rurali di alta quota
-  Edifici sparsi e isolati di impianto storico
-  Beni storico culturali e tipi insediativi storici diffusi
-  Itinerari della fede e antiche percorrenze
-  Mulattiere, sentieri
-  Beni di archeologia mineraria e protoindustriale
-  Elementi della viabilità storica di cava
-  Beni archeominerari
-  Rete ferroviaria
-  Linea ferroviaria
-  Stazioni ferroviarie
-  Scali merci

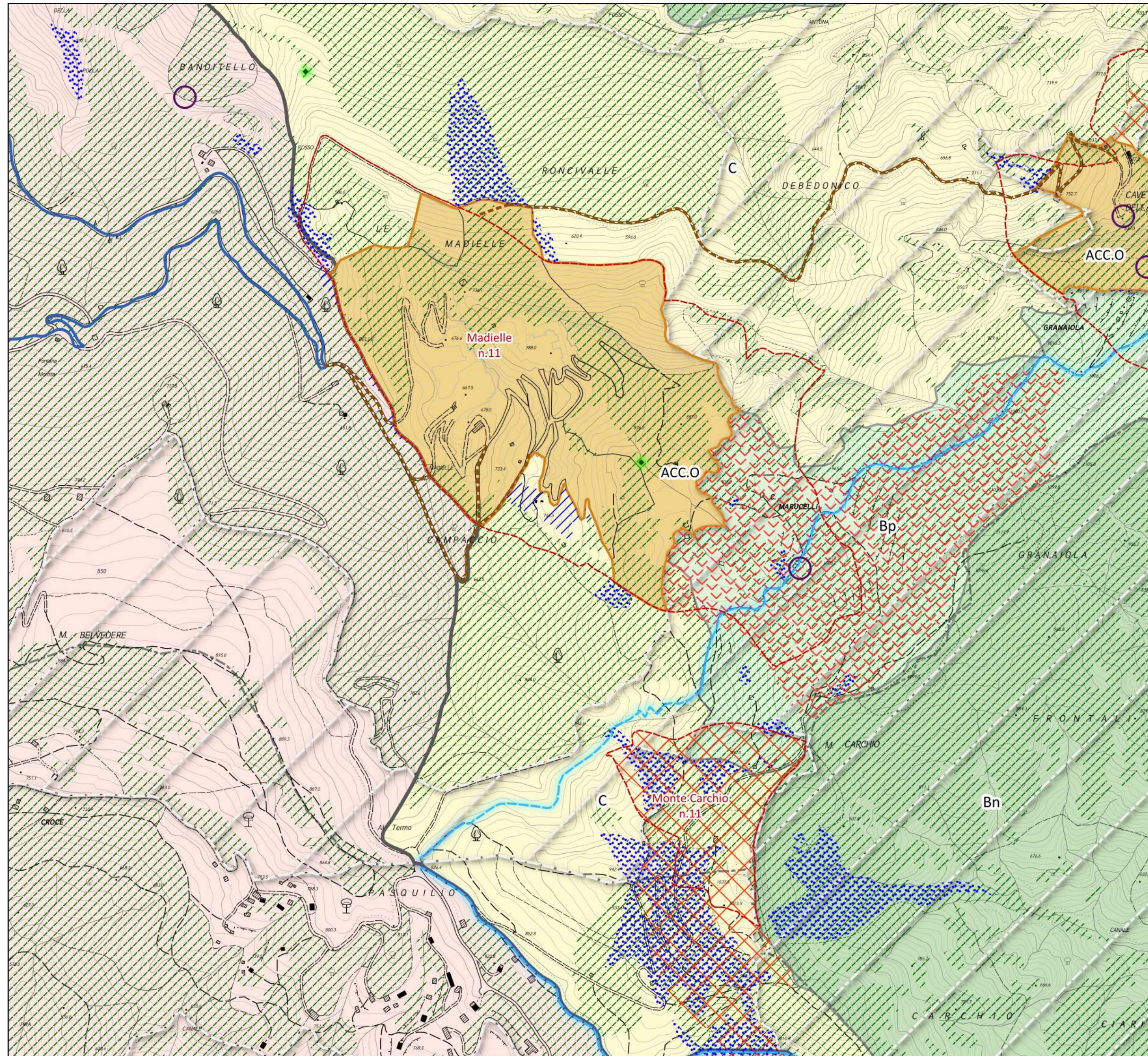
Strutture agro-forestali

ucs_vege_habitat_for_valnat_PATRIMONIO_VALORI (patrimonio) RETINI




-  Prati permanenti e coltivazioni in mosaico, di pertinenza dei nuclei rurali s
-  Mosaici agricoli di pertinenza dei centri, nuclei e aggregati storici
-  Boschi di castagno
-  Oliveti del versante costiero pedemontano
-  Paesaggi rurali storici
-  Sistemazioni idraulico agrarie (muri a secco, terrazzamenti, lunette, ecc..)

Altre componenti di valore patrimoniale



-  Beni archeologici tutelati ai sensi della parte II del D.Lgs. 42/2004
 - 90460305027 Necropoli ligure, loc. Piane alte di Levigliani (Stazzema)
 - 90450075005 Grotta preistorica di Equi, Fivizzano istituito il 1996/12/02
 - 90450075006 Area di rispetto alla grotta preistorica di Equi, Fivizzano istituito il 1996/12/02
-  Immobili ed aree di notevole interesse pubblico - DCR n. 46 del 23/07/2019
 - 297/1968 Località Campo Cecina nel comune di Carrara . D.M. 24/10/1968 G.U. 297 del 1968
 - 236/1974 Zona della cima del monte Carchio in comune di Montignoso. D.M. 02/10/1974 G.U. 236 del 1974
 - 17/1971 Zona interessata dalla grotta del Vento sita nel comune di Vergemoli. D.M. 23/12/1970 G.U. 17 del 1971
 - 128/1976 Zona delle Alpi Apuane nei comuni di Pescaglia, Camaione, Stazzema, Careggine, Vergemoli, Molazzana, Minucciano e Vagli Sotto. D.M. 08/04/1976 G.U. 128 del 1976
-  Siti estrattivi di reperimento dei materiali ornamentali storici (M.O.S.)
-  Marmi e altre varietà merceologiche di pregio
-  Rete Natura 2000 (ZPS e ZSC)



Delimitazione dell'area protetta


-  Parco Regionale
-  Area contigua del Parco Regionale
-  Aree Contigue di Cava (ACC) del Parco Regionale

Aree contigue di cava (ACC). Articolazione

-  ACC.O - A prelievo ordinario
-  ACC.D - In dismissione

Patrimonio naturalistico e ambientale del Parco

Siti Rete Natura 2000

-  ZSC, SIC, PSIC, ZPS

Ricognizione Habitat di interesse comunitario


-  - areali
-  - puntuali

Ricognizione dei geositi di interesse del Parco

Si veda in particolare l'elaborato di quadro propositivo denominato "QP.6 Ricognizione del "Patrimonio territoriale" e Invarianti Strutturali (25K)" e il dettaglio in questo elaborato

Determinazioni sovraordinate del PIT/PPR

Bacini estrattivi del PIT/PPR






-  n. scheda e relativa denominazione Allegato 5 - Schede dei Bacini estrattivi delle Alpi Apuane

Beni paesaggistici formalmente riconosciuti




Si veda in particolare l'elaborato di quadro conoscitivo denominato "QC.17 Ricognizione dei principali vincoli sovraordinati" e il dettaglio in questo elaborato


Aree e siti dei materiali ornamentali storici

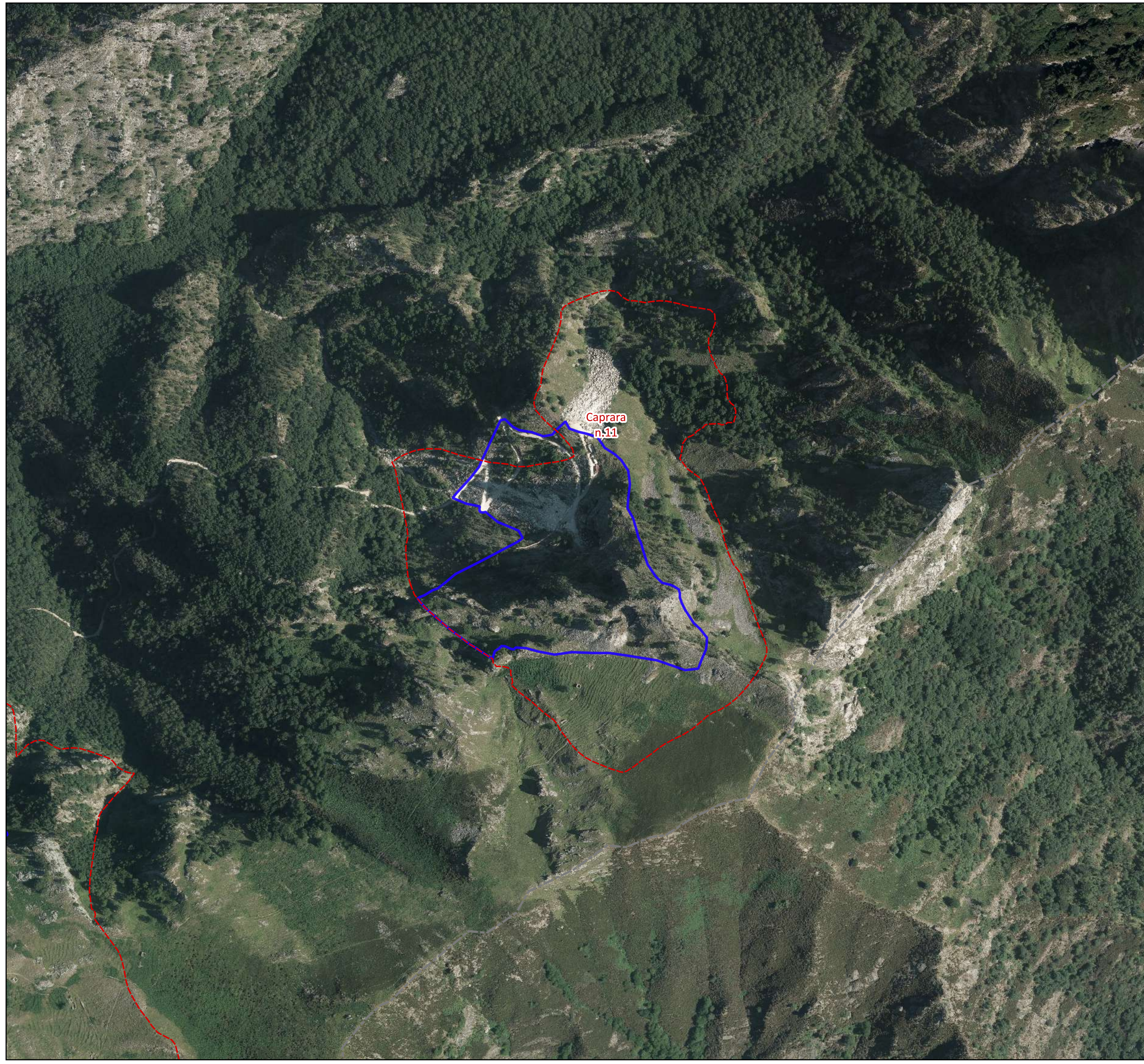
Aree e siti dei materiali ornamentali storici

-  Aree di reperimento materiali ornamentali storici (Piano Regionale Cave, PR13 - Progetto di indagine dei materiali ornamentali storici della Toscana)
-  Aree di approfondimento materiali ornamentali storici (Piano Regionale Cave, PR13 - Progetto di indagine dei materiali ornamentali storici della Toscana)
-  Siti di conservazione orientata di materiali ornamentali storici (in area parco)
-  Siti di reperimento straordinario di materiali ornamentali storici (in area parco e area contigua di cava)
-  Siti di interesse per il reperimento di materiali ornamentali storici (in area contigua del parco)

Aree di controllo dei ravaneti




-  Ravaneti privi di criticità
-  Ravaneti con incerte o ipotizzabili criticità
-  Ravaneti con probabili o accertate criticità

-  Viabilità di servizio alle aree contigue di cava




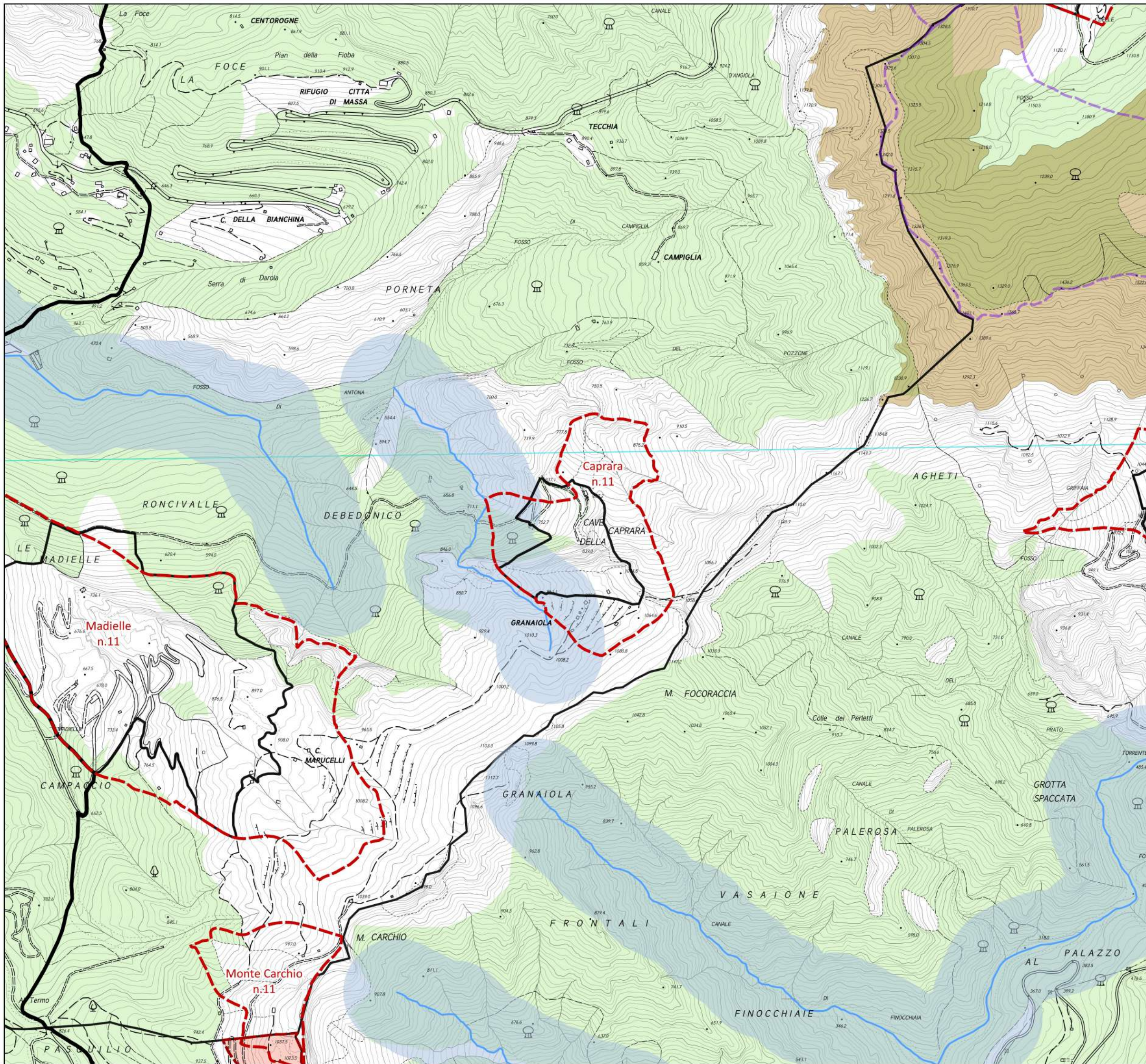
Caprara
n.11

Delimitazione dell'area protetta




-  Parco Regionale
-  Area contigua del Parco Regionale
-  Aree Contigue di Cava (ACC) del Parco Regionale

Determinazioni sovraordinate del PIT/PPR


-  Bacini estrattivi del PIT/PPR
n. scheda e relativa denominazione
Allegato 5 - Schede dei Bacini estrattivi delle Alpi Apuane



Delimitazione dell'area protetta


-  Parco Regionale
-  Area contigua del Parco Regionale
-  Aree Contigue di Cava (ACC) del Parco Regionale

Bacini estrattivi del PIT/PPR







-  n. scheda e relativa denominazione
 Allegato 5 - Schede dei Bacini estrattivi delle Alpi Apuane

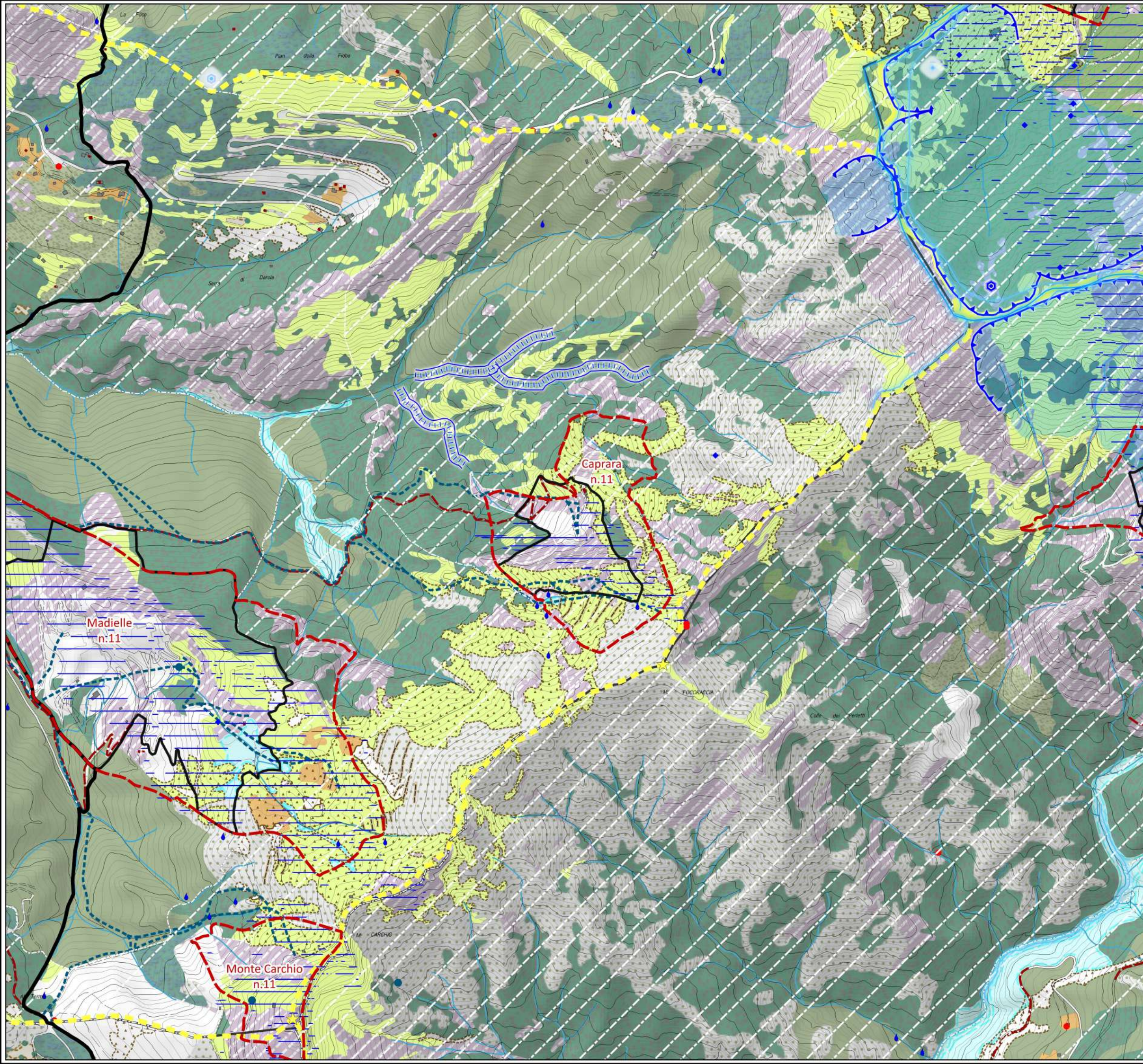
Beni paesaggistici

Immobili ed aree di notevole interesse pubblico (D.Lgs 42/2004 art. 136)

-  297/1968 Località Campo Cecina nel comune di Carrara
 D.M. 24/10/1968 G.U. 297 del 1968
- 236/1974 Zona della cima del monte Carchio in comune di Montignoso. D.M. 02/10/1974 G.U. 236 del 1974
- 17/1971 Zona interessata dalla grotta del Vento sita nel comune di Vergemoli. D.M. 23/12/1970 G.U. 17 del 1971
- 128/1976 Zona delle Alpi Apuane nei comuni di Pescaglia, Camaione, Stazzema, Careggine, Vergemoli, Molazzana, Minucciano e Vagli Sotto.
 D.M. 08/04/1976 G.U. 128 del 1976

Aree tutelate per legge (D.Lgs 42/2004 art. 142)

-  lett. b) - I territori contermini ai laghi
-  lett. c) - I fiumi, i torrenti, i corsi d'acqua
-  lett. d) - Le montagne per la parte eccedente i 1200 m.s.l.m.
-  lett. e) - I circhi glaciali
-  lett. g) - I territori coperti da foreste e boschi
-  lett. m) - Le zone di interesse archeologico
 - LU02 - Zona comprendente grotta e riparo di interesse paleontologico e preistorico (Camaione, Stazzema)
 - MS02 - Zona comprendente la grotta di interesse preistorico di Tecchia della Gabellaccia (Carrara, Fivizzano, Fosdinovo)
 - MS03 - Zona comprendente Grotta e Riparo di interesse paleontologico e preistorico (Fivizzano)



Delimitazione dell'area protetta

-  Parco Regionale
-  Area contigua del Parco Regionale
-  Aree Contigue di Cava (ACC) del Parco Regionale

Bacini estrattivi del PIT/PPR

-  n. scheda e relativa denominazione
Allegato 5 - Schede dei Bacini estrattivi delle Alpi Apuane

Strutture idrogeomorfologiche

Forme strutturali

-  Vette principali e picchi rocciosi in emergenza visiva

Crinali e creste principali e di rilievo paesaggistico

-  Dorsali principali
-  Dorsali secondarie

-  Selle

Forme dovute alle acque correnti superficiali








-  Forre
-  Gradini in valle fluviale


-  Marmite, forme di abrasione in roccia

Forme di origine carsica

-  Grotte e cavità carsiche
-  Doline
-  Campi di doline
-  Campi carreggiati

Forme di origine glaciale

-  Selle di origine glaciale
-  Circhi glaciali e orli di circo glaciale
-  Cordoni morenici
-  Rocce di modellamento glaciale
-  Rocce montonate
-  Massi erratici
-  Altre forme glaciali (creste e gradini di valle glaciale, orlo di conca di sovraescavazione)

-  Depositi di versante periglaciali, glaciali e fluvio glaciali (olocenici e pleistocenici)

-  Sorgenti

-  Reticolo idrografico regionale

-  Laghi e specchi d'acqua (naturali e artificiali)














Geositi

-  Geositi lineari
-  Geositi areali
-  Geositi puntuali

Strutture ecosistemiche

-  Ecosistemi rupestri, detriti di falda e paesaggi carsici
-  Praterie primarie e secondarie
-  Lande e brughiere montane e altomontane
-  Boschi mesofili montani a dominanza di faggio
-  Boschi di latifoglie di media montagna (ostrieti, carpinete, cerro carpinete, boschi misti)
-  Boschi termofili di latifoglie e sclerofille (querreti di roverella, leccete), macchie alte, basse e garighe
-  Ecosistemi fluviali, ripariali e planiziali
-  Boschi di conifere e misti di conifere e latifoglie
-  Principali aree umide con ecosistemi palustri e lacustri

Strutture antropiche (insediative e infrastrutturali)






-  Centri, nuclei e aggregati di impianto storico
-  Alpeggi ed insediamenti rurali di alta quota
-  Edifici sparsi e isolati di impianto storico
-  Beni storico culturali e tipi insediativi storici diffusi
-  Itinerari della fede e antiche percorrenze
-  Mulattiere, sentieri
-  Beni di archeologia mineraria e protoindustriale
-  Elementi della viabilità storica di cava
-  Beni archeominerari
-  Rete ferroviaria
-  Linea ferroviaria
-  Stazioni ferroviarie
-  Scali merci

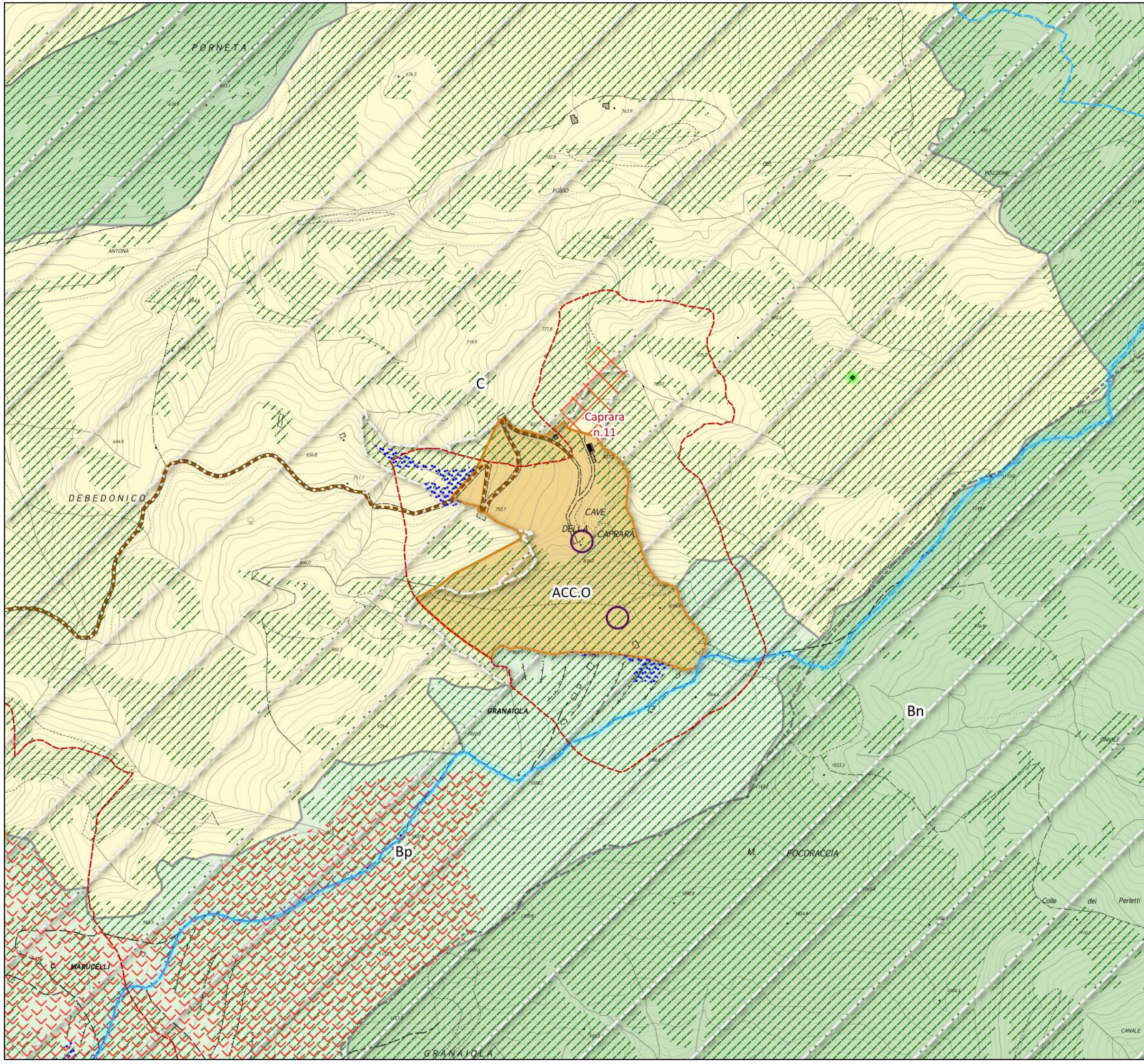
Strutture agro-forestali

ucs_vege_habitat_for_valnat_PATRIMONIO_VALORI (patrimonio) RETINI




-  Prati permanenti e coltivazioni in mosaico, di pertinenza dei nuclei rurali s
-  Mosaici agricoli di pertinenza dei centri, nuclei e aggregati storici
-  Boschi di castagno
-  Oliveti del versante costiero pedemontano
-  Paesaggi rurali storici
-  Sistemazioni idraulico agrarie (muri a secco, terrazzamenti, lunette, ecc..)

Altre componenti di valore patrimoniale



-  Beni archeologici tutelati ai sensi della parte II del D.Lgs. 42/2004
 - 90460305027 Necropoli ligure, loc. Piane alte di Levigliani (Stazzema)
 - 90450075005 Grotta preistorica di Equi, Fivizzano istituito il 1996/12/02
 - 90450075006 Area di rispetto alla grotta preistorica di Equi, Fivizzano istituito il 1996/12/02
-  Immobili ed aree di notevole interesse pubblico - DCR n. 46 del 23/07/2019
 - 297/1968 Località Campo Cecina nel comune di Carrara . D.M. 24/10/1968 G.U. 297 del 1968
 - 236/1974 Zona della cima del monte Carchio in comune di Montignoso. D.M. 02/10/1974 G.U. 236 del 1974
 - 17/1971 Zona interessata dalla grotta del Vento sita nel comune di Vergemoli. D.M. 23/12/1970 G.U. 17 del 1971
 - 128/1976 Zona delle Alpi Apuane nei comuni di Pescaglia, Camaione, Stazzema, Careggine, Vergemoli, Molazzana, Minucciano e Vagli Sotto. D.M. 08/04/1976 G.U. 128 del 1976
-  Siti estrattivi di reperimento dei materiali ornamentali storici (M.O.S.)
-  Marmi e altre varietà merceologiche di pregio
-  Rete Natura 2000 (ZPS e ZSC)



Delimitazione dell'area protetta

-  Parco Regionale
-  Area contigua del Parco Regionale
-  Aree Contigue di Cava (ACC) del Parco Regionale

Aree contigue di cava (ACC). Articolazione

-  ACC.O - A prelievo ordinario
-  ACC.D - In dismissione

Patrimonio naturalistico e ambientale del Parco
Siti Rete Natura 2000

-  ZSC, SIC, PSIC, ZPS

Ricognizione Habitat di interesse comunitario


-  - areali
-  - puntuali

Ricognizione dei geositi di interesse del Parco

Si veda in particolare l'elaborato di quadro propositivo denominato "QP.6 Ricognizione del "Patrimonio territoriale" e Invarianti Strutturali (25K)" e il dettaglio in questo elaborato

Determinazioni sovraordinate del PIT/PPR

Bacini estrattivi del PIT/PPR






-  n. scheda e relativa denominazione
Allegato 5 - Schede dei Bacini estrattivi delle Alpi Apuane

Beni paesaggistici formalmente riconosciuti




Si veda in particolare l'elaborato di quadro conoscitivo denominato "QC.17 Ricognizione dei principali vincoli sovraordinati" e il dettaglio in questo elaborato


Aree e siti dei materiali ornamentali storici

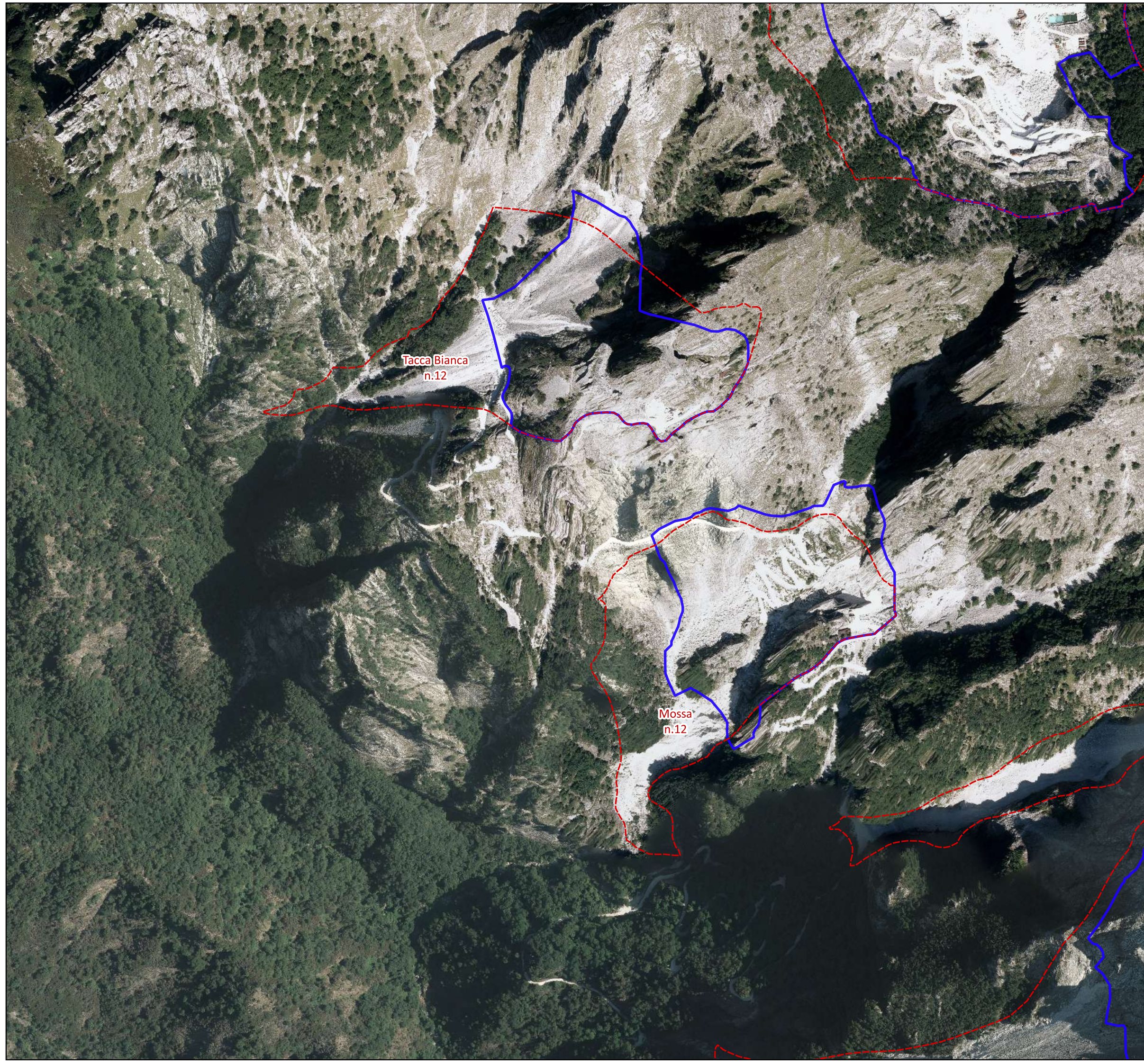
Aree e siti dei materiali ornamentali storici

-  Aree di reperimento materiali ornamentali storici (Piano Regionale Cave, PR13 - Progetto di indagine dei materiali ornamentali storici della Toscana)
-  Aree di approfondimento materiali ornamentali storici (Piano Regionale Cave, PR13 - Progetto di indagine dei materiali ornamentali storici della Toscana)
-  Siti di conservazione orientata di materiali ornamentali storici (in area parco)
-  Siti di reperimento straordinario di materiali ornamentali storici (in area parco e area contigua di cava)
-  Siti di interesse per il reperimento di materiali ornamentali storici (in area contigua del parco)

Aree di controllo dei ravaneti

-  Ravaneti privi di criticità
-  Ravaneti con incerte o ipotizzabili criticità
-  Ravaneti con probabili o accertate criticità




-  Viabilità di servizio alle aree contigue di cava




Tacca Bianca
n.12

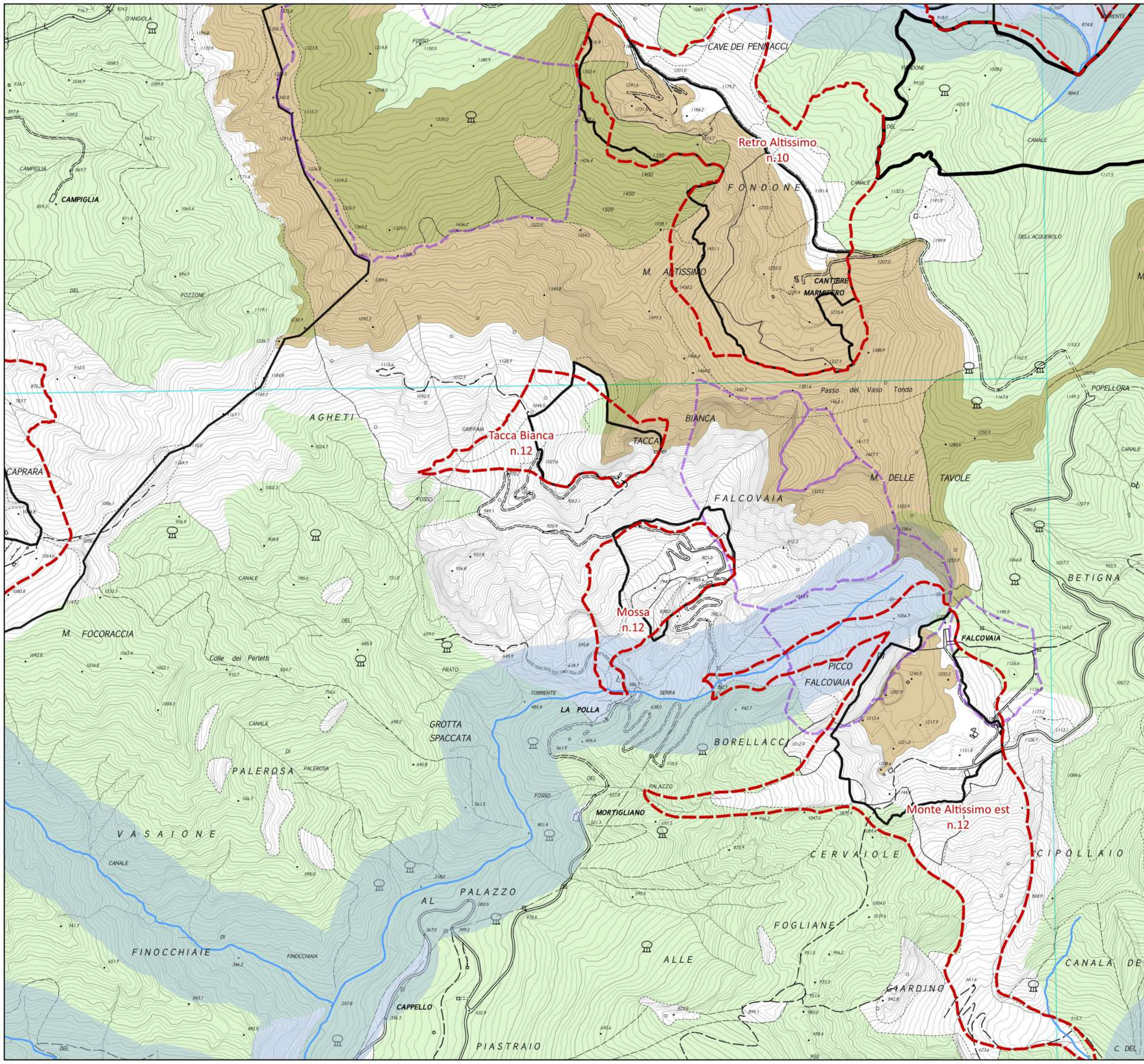
Mossa
n.12

Delimitazione dell'area protetta




-  Parco Regionale
-  Area contigua del Parco Regionale
-  Aree Contigue di Cava (ACC) del Parco Regionale

Determinazioni sovraordinate del PIT/PPR


-  Bacini estrattivi del PIT/PPR
n. scheda e relativa denominazione
Allegato 5 - Schede dei Bacini estrattivi delle Alpi Apuane



Delimitazione dell'area protetta


-  Parco Regionale
-  Area contigua del Parco Regionale
-  Aree Contigue di Cava (ACC) del Parco Regionale

Bacini estrattivi del PIT/PPR







-  n. scheda e relativa denominazione
Allegato 5 - Schede dei Bacini estrattivi delle Alpi Apuane

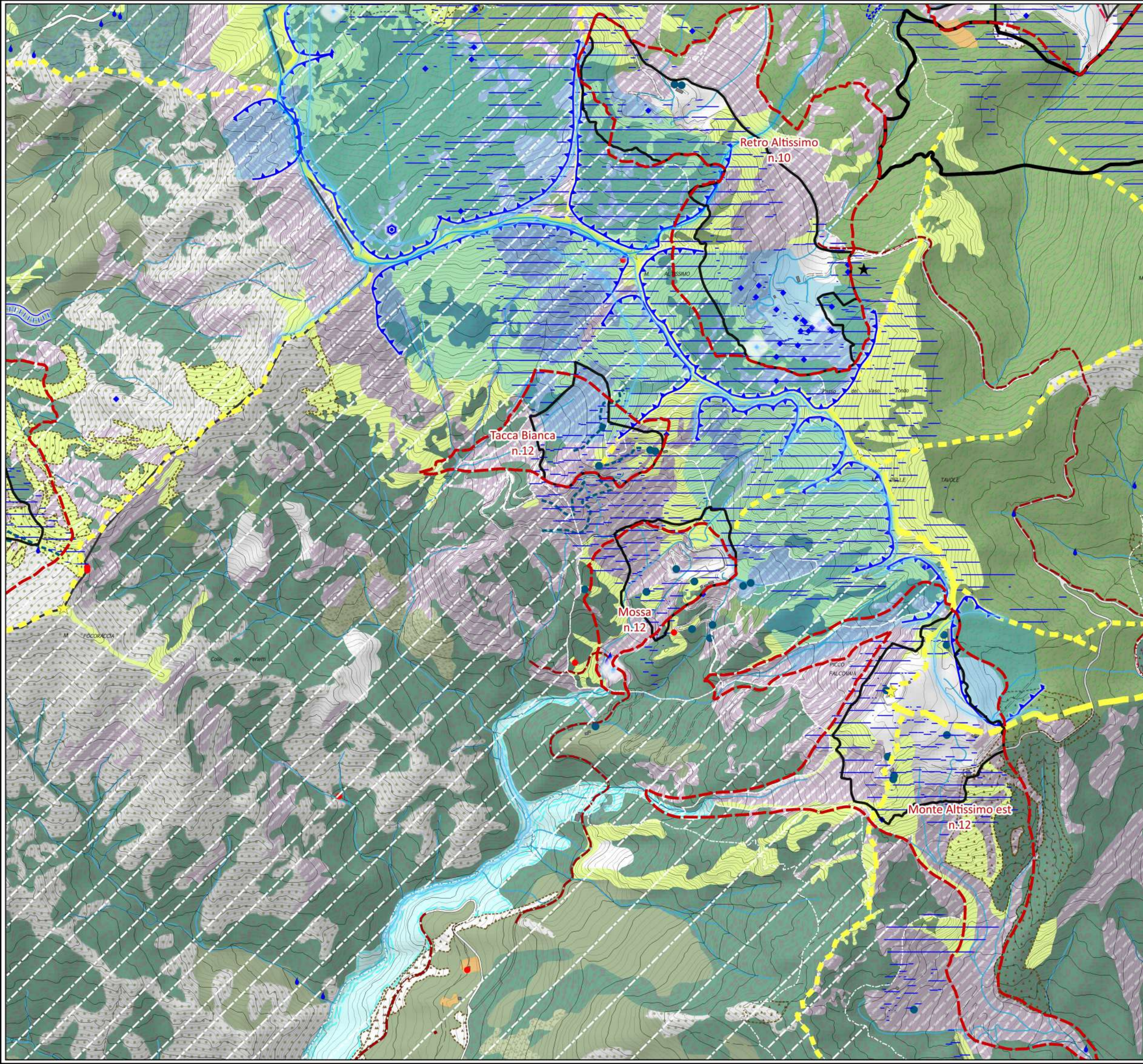
Beni paesaggistici

Immobili ed aree di notevole interesse pubblico (D.Lgs 42/2004 art. 136)

-  297/1968 Località Campo Cecina nel comune di Carrara
D.M. 24/10/1968 G.U. 297 del 1968
- 236/1974 Zona della cima del monte Carchio in comune di Montignoso. D.M. 02/10/1974 G.U. 236 del 1974
- 17/1971 Zona interessata dalla grotta del Vento sita nel comune di Vergemoli. D.M. 23/12/1970 G.U. 17 del 1971
- 128/1976 Zona delle Alpi Apuane nei comuni di Pescaglia, Camaione, Stazzema, Careggine, Vergemoli, Molazzana, Minucciano e Vagli Sotto.
D.M. 08/04/1976 G.U. 128 del 1976

Aree tutelate per legge (D.Lgs 42/2004 art. 142)


-  lett. b) - I territori contermini ai laghi
-  lett. c) - I fiumi, i torrenti, i corsi d'acqua
-  lett. d) - Le montagne per la parte eccedente i 1200 m.s.l.m.
-  lett. e) - I circhi glaciali
-  lett. g) - I territori coperti da foreste e boschi
-  lett. m) - Le zone di interesse archeologico
 - LU02 - Zona comprendente grotta e riparo di interesse paleontologico e preistorico (Camaione, Stazzema)
 - MS02 - Zona comprendente la grotta di interesse preistorico di Tecchia della Gabellaccia (Carrara, Fivizzano, Fosdinovo)
 - MS03 - Zona comprendente Grotta e Riparo di interesse paleontologico e preistorico (Fivizzano)



Delimitazione dell'area protetta

-  Parco Regionale
-  Area contigua del Parco Regionale
-  Aree Contigue di Cava (ACC) del Parco Regionale

Bacini estrattivi del PIT/PPR

-  n. scheda e relativa denominazione
Allegato 5 - Schede dei Bacini estrattivi delle Alpi Apuane

Strutture idrogeomorfologiche

Forme strutturali


-  Vette principali e picchi rocciosi in emergenza visiva

Crinali e creste principali e di rilievo paesaggistico

-  Dorsali principali
-  Dorsali secondarie

-  Selle

Forme dovute alle acque correnti superficiali








-  Forre
-  Gradini in valle fluviale


-  Marmite, forme di abrasione in roccia

Forme di origine carsica

-  Grotte e cavità carsiche
-  Doline
-  Campi di doline
-  Campi carreggiati

Forme di origine glaciale

-  Selle di origine glaciale
-  Circhi glaciali e orli di circo glaciale
-  Cordoni morenici
-  Rocce di modellamento glaciale
-  Rocce montonate
-  Massi erratici
-  Altre forme glaciali (creste e gradini di valle glaciale, orlo di conca di sovraescavazione)

-  Depositi di versante periglaciali, glaciali e fluvio glaciali (olocenici e pleistocenici)

-  Sorgenti

-  Reticolo idrografico regionale

-  Laghi e specchi d'acqua (naturali e artificiali)














Geositi

-  Geositi lineari
-  Geositi areali
-  Geositi puntuali

Strutture ecosistemiche







-  Ecosistemi rupestri, detriti di falda e paesaggi carsici
-  Praterie primarie e secondarie
-  Lande e brughiere montane e altomontane
-  Boschi mesofili montani a dominanza di faggio
-  Boschi di latifoglie di media montagna (ostrieti, carpinete, cerro carpinete, boschi misti)
-  Boschi termofili di latifoglie e sclerofille (querreti di roverella, leccete), macchie alte, basse e garighe
-  Ecosistemi fluviali, ripariali e planiziali
-  Boschi di conifere e misti di conifere e latifoglie
-  Principali aree umide con ecosistemi palustri e lacustri

Strutture antropiche (insediative e infrastrutturali)






-  Centri, nuclei e aggregati di impianto storico
-  Alpeggi ed insediamenti rurali di alta quota
-  Edifici sparsi e isolati di impianto storico
-  Beni storico culturali e tipi insediativi storici diffusi
-  Itinerari della fede e antiche percorrenze
-  Mulattiere, sentieri
-  Beni di archeologia mineraria e protoindustriale
-  Elementi della viabilità storica di cava
-  Beni archeominerari
-  Rete ferroviaria
-  Linea ferroviaria
-  Stazioni ferroviarie
-  Scali merci

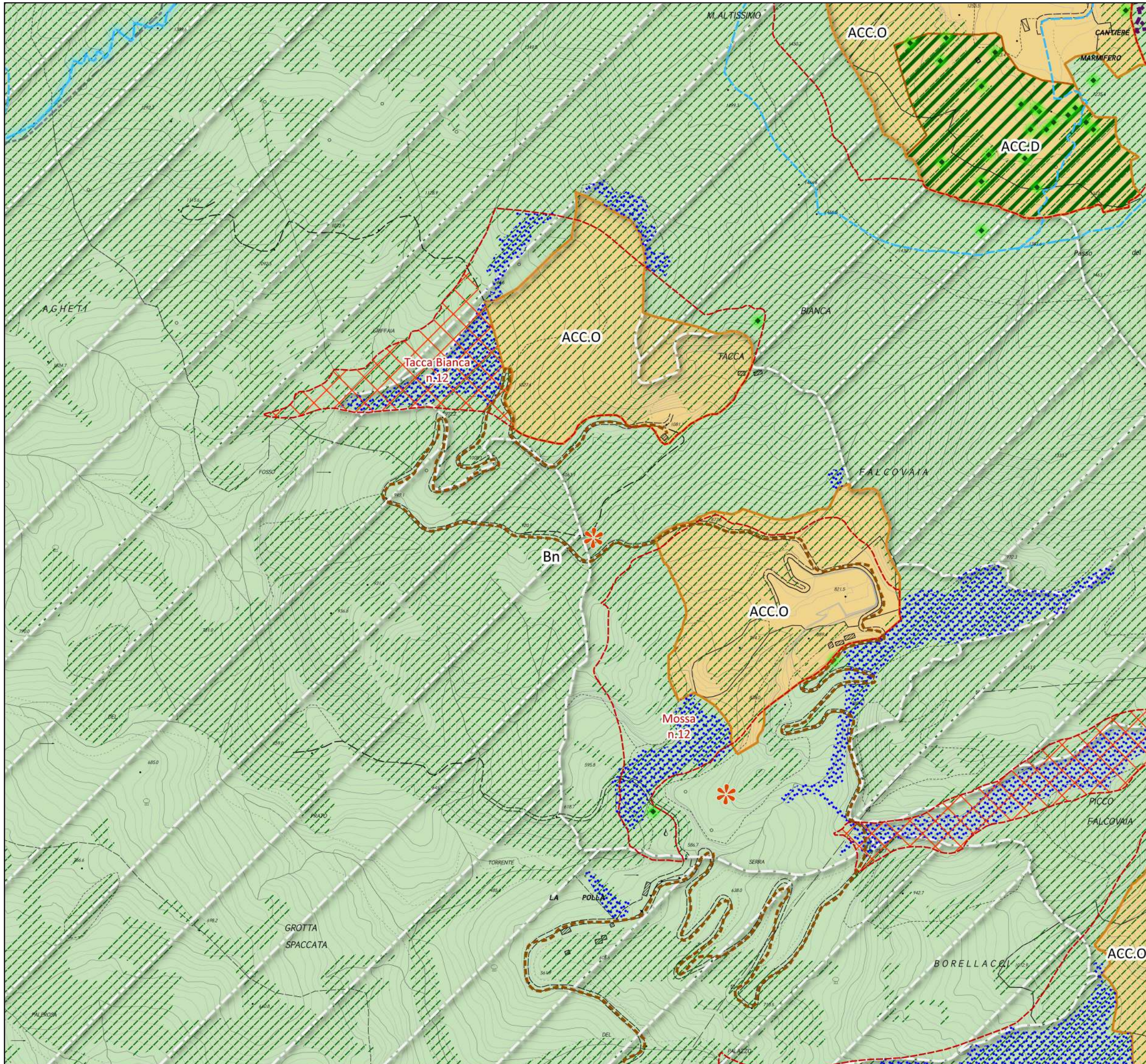
Strutture agro-forestali

ucs_vege_habitat_for_valnat_PATRIMONIO_VALORI (patrimonio) RETINI




-  Prati permanenti e coltivazioni in mosaico, di pertinenza dei nuclei rurali s
-  Mosaici agricoli di pertinenza dei centri, nuclei e aggregati storici
-  Boschi di castagno
-  Oliveti del versante costiero pedemontano
-  Paesaggi rurali storici
-  Sistemazioni idraulico agrarie (muri a secco, terrazzamenti, lunette, ecc..)

Altre componenti di valore patrimoniale



-  Beni archeologici tutelati ai sensi della parte II del D.Lgs. 42/2004
 - 90460305027 Necropoli ligure, loc. Piane alte di Levigliani (Stazzema)
 - 90450075005 Grotta preistorica di Equi, Fivizzano istituito il 1996/12/02
 - 90450075006 Area di rispetto alla grotta preistorica di Equi, Fivizzano istituito il 1996/12/02
-  Immobili ed aree di notevole interesse pubblico - DCR n. 46 del 23/07/2019
 - 297/1968 Località Campo Cecina nel comune di Carrara. D.M. 24/10/1968 G.U. 297 del 1968
 - 236/1974 Zona della cima del monte Carchio in comune di Montignoso. D.M. 02/10/1974 G.U. 236 del 1974
 - 17/1971 Zona interessata dalla grotta del Vento sita nel comune di Vergemoli. D.M. 23/12/1970 G.U. 17 del 1971
 - 128/1976 Zona delle Alpi Apuane nei comuni di Pescaglia, Camaione, Stazzema, Careggine, Vergemoli, Molazzana, Minucciano e Vagli Sotto. D.M. 08/04/1976 G.U. 128 del 1976
-  Siti estrattivi di reperimento dei materiali ornamentali storici (M.O.S.)
-  Marmi e altre varietà merceologiche di pregio
-  Rete Natura 2000 (ZPS e ZSC)



Delimitazione dell'area protetta

-  Parco Regionale
-  Area contigua del Parco Regionale
-  Aree Contigue di Cava (ACC) del Parco Regionale

Aree contigue di cava (ACC). Articolazione

-  ACC.O - A prelievo ordinario
-  ACC.D - In dismissione

Patrimonio naturalistico e ambientale del Parco

Siti Rete Natura 2000

-  ZSC, SIC, PSIC, ZPS

Ricognizione Habitat di interesse comunitario


-  - areali
-  - puntuali

Ricognizione dei geositi di interesse del Parco

Si veda in particolare l'elaborato di quadro propositivo denominato "QP.6 Ricognizione del "Patrimonio territoriale" e Invarianti Strutturali (25K)" e il dettaglio in questo elaborato

Determinazioni sovraordinate del PIT/PPR

Bacini estrattivi del PIT/PPR






-  n. scheda e relativa denominazione
Allegato 5 - Schede dei Bacini estrattivi delle Alpi Apuane

Beni paesaggistici formalmente riconosciuti




Si veda in particolare l'elaborato di quadro conoscitivo denominato "QC.17 Ricognizione dei principali vincoli sovraordinati" e il dettaglio in questo elaborato


Aree e siti dei materiali ornamentali storici

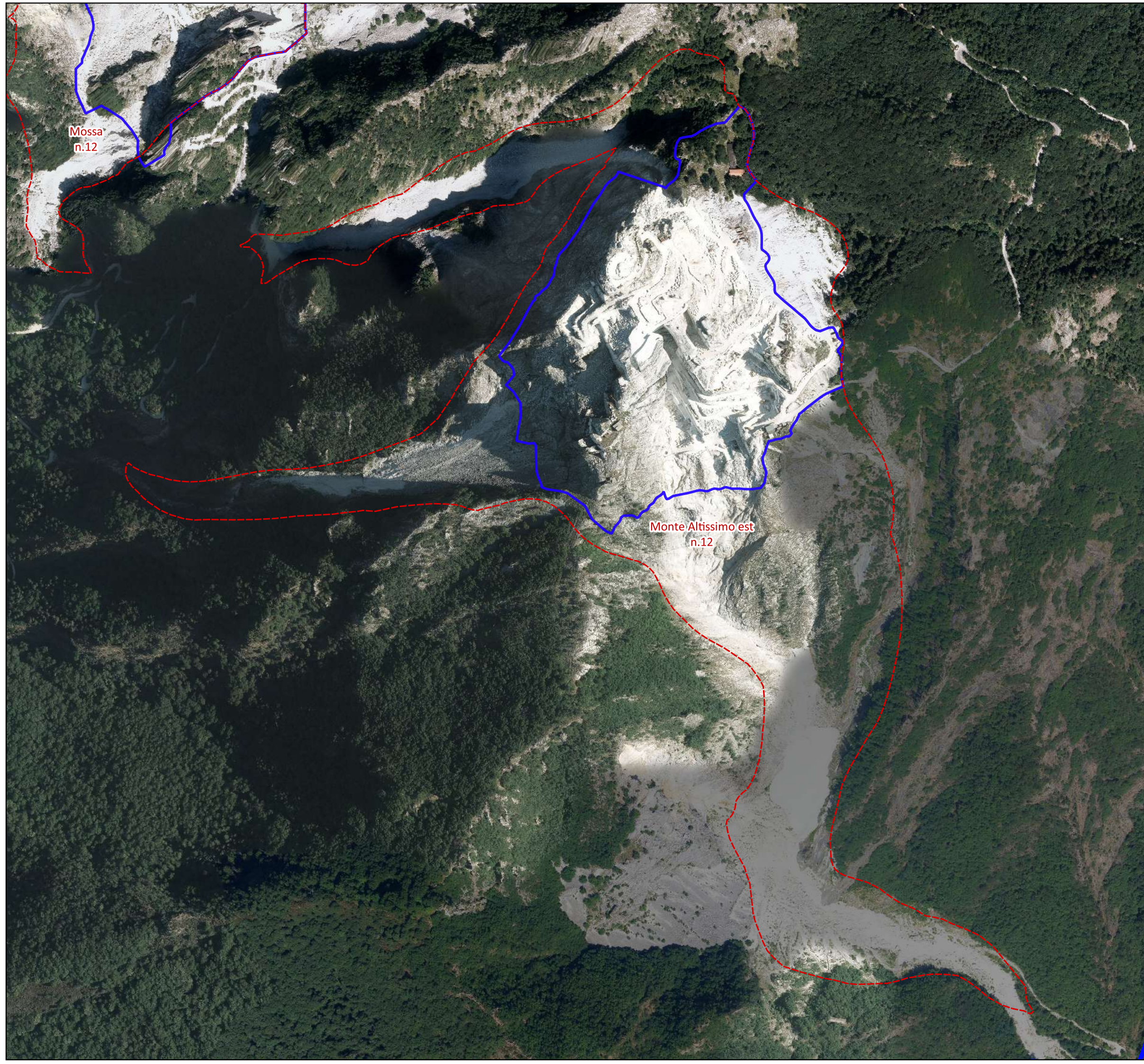
Aree e siti dei materiali ornamentali storici

-  Aree di reperimento materiali ornamentali storici (Piano Regionale Cave, PR13 - Progetto di indagine dei materiali ornamentali storici della Toscana)
-  Aree di approfondimento materiali ornamentali storici (Piano Regionale Cave, PR13 - Progetto di indagine dei materiali ornamentali storici della Toscana)
-  Siti di conservazione orientata di materiali ornamentali storici (in area parco)
-  Siti di reperimento straordinario di materiali ornamentali storici (in area parco e area contigua di cava)
-  Siti di interesse per il reperimento di materiali ornamentali storici (in area contigua del parco)

Aree di controllo dei ravaneti

-  Ravaneti privi di criticità
-  Ravaneti con incerte o ipotizzabili criticità
-  Ravaneti con probabili o accertate criticità




-  Viabilità di servizio alle aree contigue di cava




Mossa
n.12

Monte Altissimo est
n.12

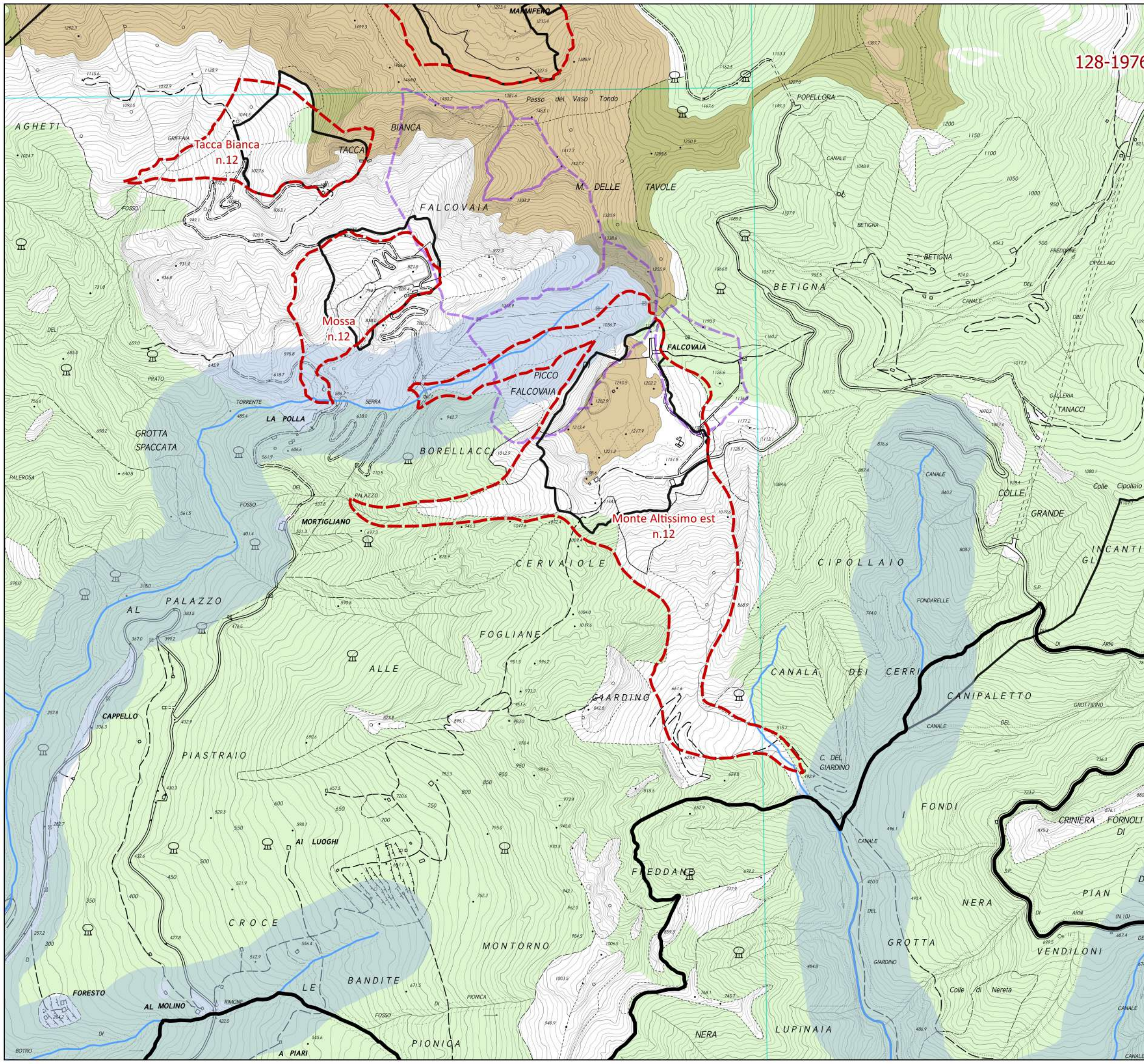
Delimitazione dell'area protetta

-  Parco Regionale
-  Area contigua del Parco Regionale
-  Aree Contigue di Cava (ACC) del Parco Regionale



Determinazioni sovraordinate del PIT/PPR

-  Bacini estrattivi del PIT/PPR
n. scheda e relativa denominazione
Allegato 5 - Schede dei Bacini estrattivi delle Alpi Apuane


128-1976



Delimitazione dell'area protetta


-  Parco Regionale
-  Area contigua del Parco Regionale
-  Aree Contigue di Cava (ACC) del Parco Regionale

Bacini estrattivi del PIT/PPR







-  n. scheda e relativa denominazione
 Allegato 5 - Schede dei Bacini estrattivi delle Alpi Apuane

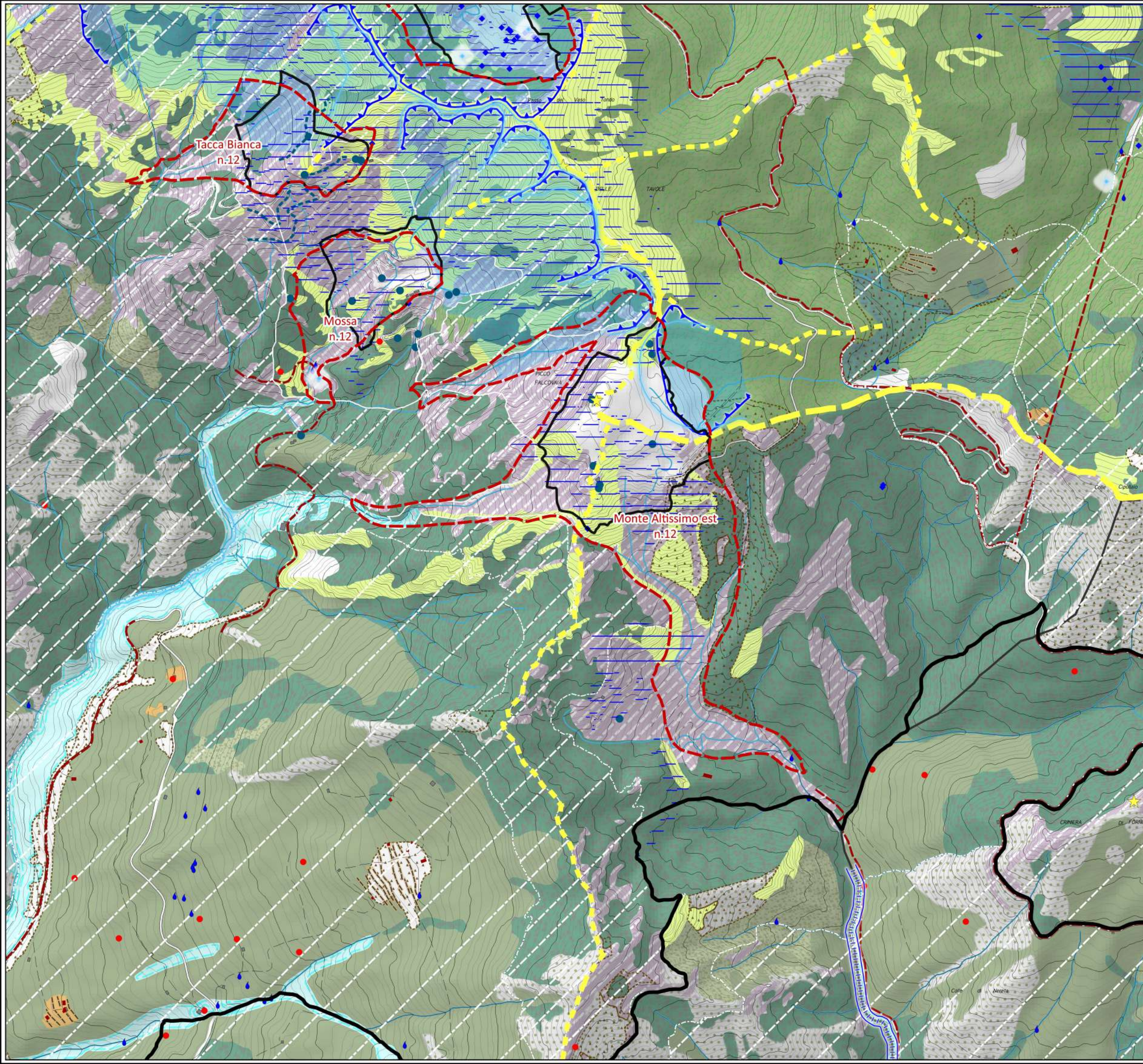
Beni paesaggistici

Immobili ed aree di notevole interesse pubblico (D.Lgs 42/2004 art. 136)

-  297/1968 Località Campo Cecina nel comune di Carrara
 D.M. 24/10/1968 G.U. 297 del 1968
- 236/1974 Zona della cima del monte Carchio in comune
 di Montignoso. D.M. 02/10/1974 G.U. 236 del 1974
- 17/1971 Zona interessata dalla grotta del Vento sita nel
 comune di Vergemoli. D.M. 23/12/1970 G.U. 17 del 1971
- 128/1976 Zona delle Alpi Apuane nei comuni di Pescaglia,
 Camaione, Stazzema, Careggine, Vergemoli,
 Molazzana, Minucciano e Vagli Sotto.
 D.M. 08/04/1976 G.U. 128 del 1976

Aree tutelate per legge (D.Lgs 42/2004 art. 142)

-  lett. b) - I territori contermini ai laghi
-  lett. c) - I fiumi, i torrenti, i corsi d'acqua
-  lett. d) - Le montagne per la parte eccedente i 1200 m.s.l.m.
-  lett. e) - I circhi glaciali
-  lett. g) - I territori coperti da foreste e boschi
-  lett. m) - Le zone di interesse archeologico
 - LU02 - Zona comprendente grotta e riparo di interesse paleontologico e preistorico (Camaione, Stazzema)
 - MS02 - Zona comprendente la grotta di interesse preistorico di Tecchia della Gabellaccia (Carrara, Fivizzano, Fosdinovo)
 - MS03 - Zona comprendente Grotta e Riparo di interesse paleontologico e preistorico (Fivizzano)



Delimitazione dell'area protetta

-  Parco Regionale
-  Area contigua del Parco Regionale
-  Aree Contigue di Cava (ACC) del Parco Regionale

Bacini estrattivi del PIT/PPR

-  n. scheda e relativa denominazione
Allegato 5 - Schede dei Bacini estrattivi delle Alpi Apuane

Strutture idrogeomorfologiche

Forme strutturali

-  Vette principali e picchi rocciosi in emergenza visiva

Crinali e creste principali e di rilievo paesaggistico

-  Dorsali principali
-  Dorsali secondarie

-  Selle

Forme dovute alle acque correnti superficiali








-  Forre
-  Gradini in valle fluviale


-  Marmite, forme di abrasione in roccia

Forme di origine carsica

-  Grotte e cavità carsiche
-  Doline
-  Campi di doline
-  Campi carreggiati

Forme di origine glaciale

-  Selle di origine glaciale
-  Circhi glaciali e orli di circo glaciale
-  Cordoni morenici
-  Rocce di modellamento glaciale
-  Rocce montonate
-  Massi erratici
-  Altre forme glaciali (creste e gradini di valle glaciale, orlo di conca di sovraescavazione)

-  Depositi di versante periglaciali, glaciali e fluvio glaciali (olocenici e pleistocenici)

-  Sorgenti

-  Reticolo idrografico regionale

-  Laghi e specchi d'acqua (naturali e artificiali)














Geositi

-  Geositi lineari
-  Geositi areali
-  Geositi puntuali

Strutture ecosistemiche

-  Ecosistemi rupestri, detriti di falda e paesaggi carsici
-  Praterie primarie e secondarie
-  Lande e brughiere montane e altomontane
-  Boschi mesofili montani a dominanza di faggio
-  Boschi di latifoglie di media montagna (ostrieti, carpinete, cerro carpinete, boschi misti)
-  Boschi termofili di latifoglie e sclerofille (querreti di roverella, leccete), macchie alte, basse e garighe
-  Ecosistemi fluviali, ripariali e planiziali
-  Boschi di conifere e misti di conifere e latifoglie
-  Principali aree umide con ecosistemi palustri e lacustri

Strutture antropiche (insediative e infrastrutturali)






-  Centri, nuclei e aggregati di impianto storico
-  Alpeggi ed insediamenti rurali di alta quota
-  Edifici sparsi e isolati di impianto storico
-  Beni storico culturali e tipi insediativi storici diffusi
-  Itinerari della fede e antiche percorrenze
-  Mulattiere, sentieri
-  Beni di archeologia mineraria e protoindustriale
-  Elementi della viabilità storica di cava
-  Beni archeominerari
-  Rete ferroviaria
-  Linea ferroviaria
-  Stazioni ferroviarie
-  Scali merci

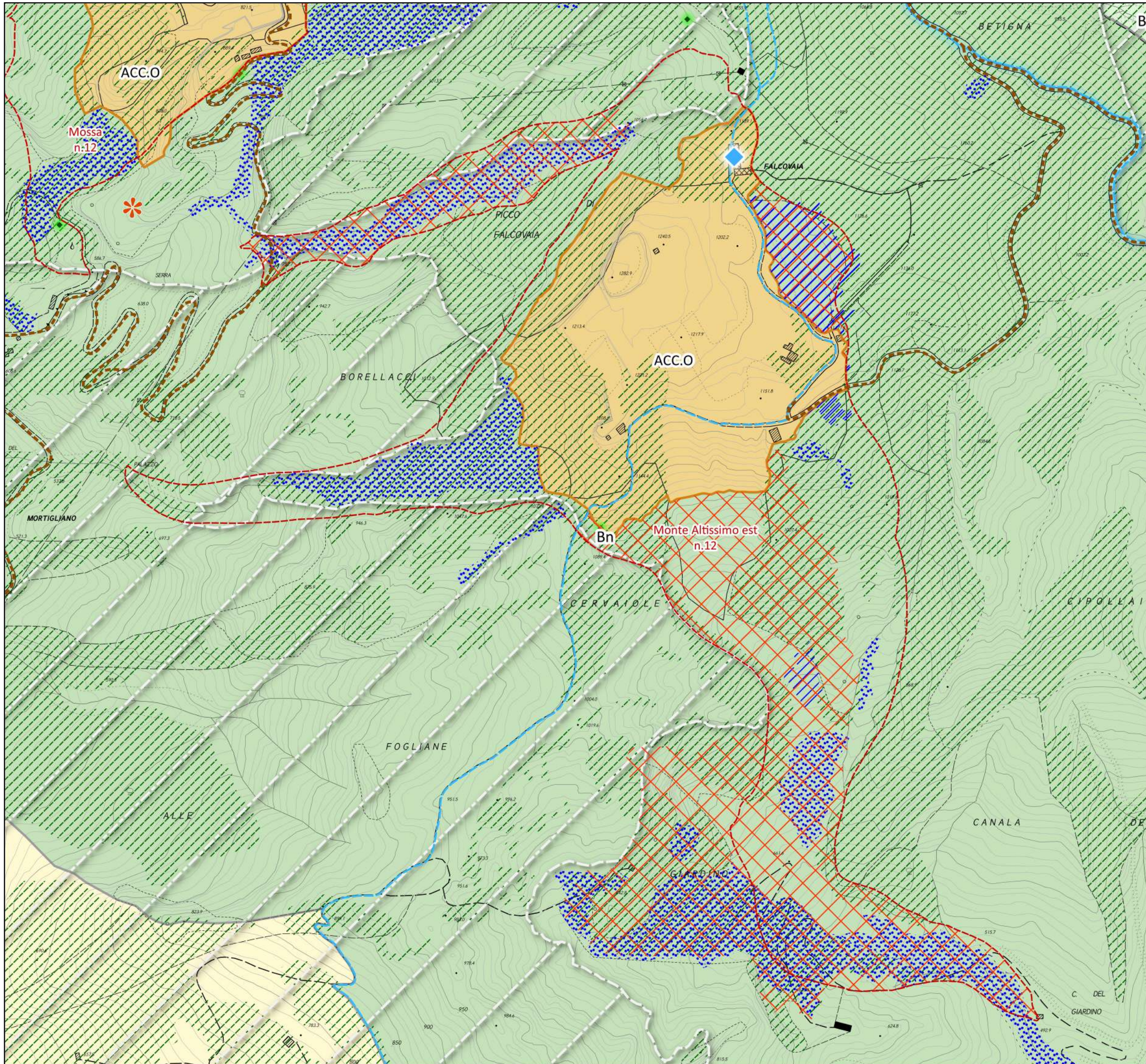
Strutture agro-forestali

ucs_vege_habitat_for_valnat_PATRIMONIO_VALORI (patrimonio) RETINI




-  Prati permanenti e coltivazioni in mosaico, di pertinenza dei nuclei rurali s
-  Mosaici agricoli di pertinenza dei centri, nuclei e aggregati storici
-  Boschi di castagno
-  Oliveti del versante costiero pedemontano
-  Paesaggi rurali storici
-  Sistemazioni idraulico agrarie (muri a secco, terrazzamenti, lunette, ecc..)

Altre componenti di valore patrimoniale



-  Beni archeologici tutelati ai sensi della parte II del D.Lgs. 42/2004
 - 90460305027 Necropoli ligure, loc. Piane alte di Levigliani (Stazzema)
 - 90450075005 Grotta preistorica di Equi, Fivizzano istituito il 1996/12/02
 - 90450075006 Area di rispetto alla grotta preistorica di Equi, Fivizzano istituito il 1996/12/02
-  Immobili ed aree di notevole interesse pubblico - DCR n. 46 del 23/07/2019
 - 297/1968 Località Campo Cecina nel comune di Carrara. D.M. 24/10/1968 G.U. 297 del 1968
 - 236/1974 Zona della cima del monte Carchio in comune di Montignoso. D.M. 02/10/1974 G.U. 236 del 1974
 - 17/1971 Zona interessata dalla grotta del Vento sita nel comune di Vergemoli. D.M. 23/12/1970 G.U. 17 del 1971
 - 128/1976 Zona delle Alpi Apuane nei comuni di Pescaglia, Camaione, Stazzema, Careggine, Vergemoli, Molazzana, Minucciano e Vagli Sotto. D.M. 08/04/1976 G.U. 128 del 1976
-  Siti estrattivi di reperimento dei materiali ornamentali storici (M.O.S.)
-  Marmi e altre varietà merceologiche di pregio
-  Rete Natura 2000 (ZPS e ZSC)



Delimitazione dell'area protetta

-  Parco Regionale
-  Area contigua del Parco Regionale
-  Aree Contigue di Cava (ACC) del Parco Regionale

Aree contigue di cava (ACC). Articolazione

-  ACC.O - A prelievo ordinario
-  ACC.D - In dismissione

Patrimonio naturalistico e ambientale del Parco
Siti Rete Natura 2000

-  ZSC, SIC, PSIC, ZPS

Ricognizione Habitat di interesse comunitario


-  - areali
-  - puntuali

Ricognizione dei geositi di interesse del Parco

Si veda in particolare l'elaborato di quadro propositivo denominato "QP.6 Ricognizione del "Patrimonio territoriale" e Invarianti Strutturali (25K)" e il dettaglio in questo elaborato

Determinazioni sovraordinate del PIT/PPR

Bacini estrattivi del PIT/PPR






-  n. n. scheda e relativa denominazione Allegato 5 - Schede dei Bacini estrattivi delle Alpi Apuane

Beni paesaggistici formalmente riconosciuti




Si veda in particolare l'elaborato di quadro conoscitivo denominato "QC.17 Ricognizione dei principali vincoli sovraordinati" e il dettaglio in questo elaborato

Aree e siti dei materiali ornamentali storici

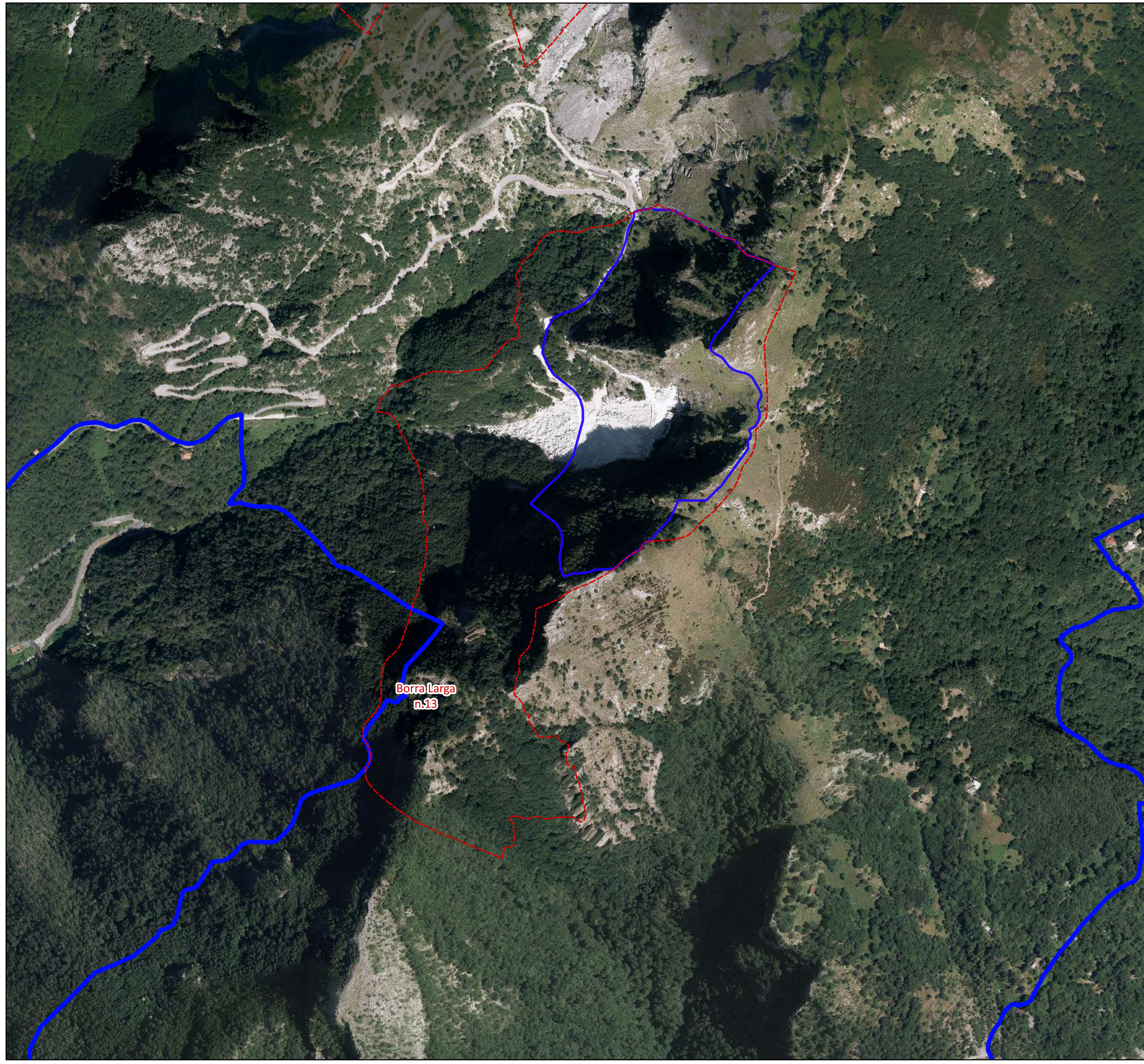
Aree e siti dei materiali ornamentali storici

-  Aree di reperimento materiali ornamentali storici (Piano Regionale Cave, PR13 - Progetto di indagine dei materiali ornamentali storici della Toscana)
-  Aree di approfondimento materiali ornamentali storici (Piano Regionale Cave, PR13 - Progetto di indagine dei materiali ornamentali storici della Toscana)
-  Siti di conservazione orientata di materiali ornamentali storici (in area parco)
-  Siti di reperimento straordinario di materiali ornamentali storici (in area parco e area contigua di cava)
-  Siti di interesse per il reperimento di materiali ornamentali storici (in area contigua del parco)

Aree di controllo dei ravaneti




-  Ravaneti privi di criticità
-  Ravaneti con incerte o ipotizzabili criticità
-  Ravaneti con probabili o accertate criticità

-  Viabilità di servizio alle aree contigue di cava




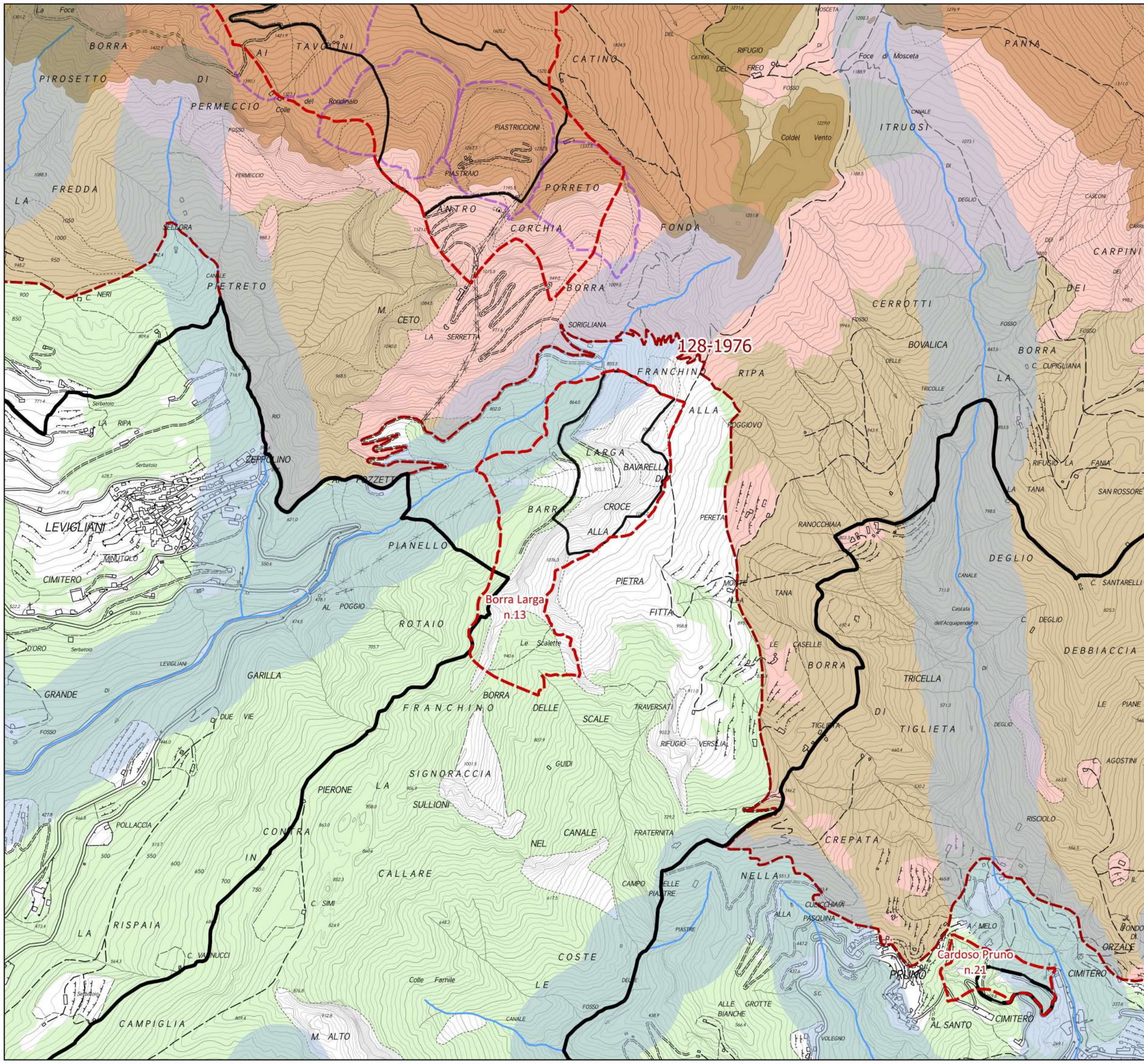
Borra Larga
n.13

Delimitazione dell'area protetta




-  Parco Regionale
-  Area contigua del Parco Regionale
-  Aree Contigue di Cava (ACC) del Parco Regionale

Determinazioni sovraordinate del PIT/PPR


-  Bacini estrattivi del PIT/PPR
n. scheda e relativa denominazione
Allegato 5 - Schede dei Bacini estrattivi delle Alpi Apuane



Delimitazione dell'area protetta


-  Parco Regionale
-  Area contigua del Parco Regionale
-  Aree Contigue di Cava (ACC) del Parco Regionale

Bacini estrattivi del PIT/PPR







-  n. scheda e relativa denominazione
 Allegato 5 - Schede dei Bacini estrattivi delle Alpi Apuane

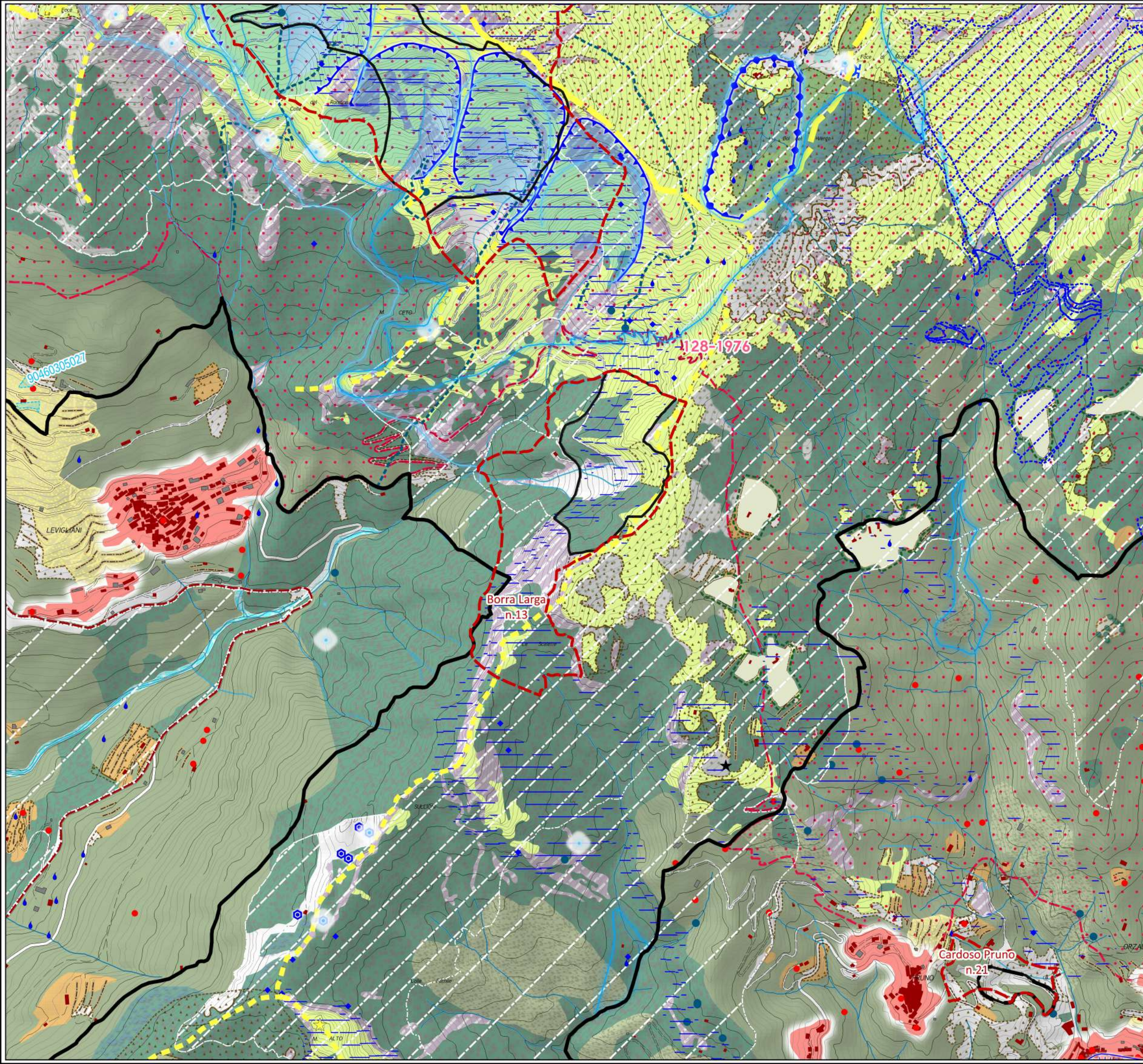
Beni paesaggistici

Immobili ed aree di notevole interesse pubblico (D.Lgs 42/2004 art. 136)

-  297/1968 Località Campo Cecina nel comune di Carrara
 D.M. 24/10/1968 G.U. 297 del 1968
- 236/1974 Zona della cima del monte Carchio in comune di Montignoso. D.M. 02/10/1974 G.U. 236 del 1974
- 17/1971 Zona interessata dalla grotta del Vento sita nel comune di Vergemoli. D.M. 23/12/1970 G.U. 17 del 1971
- 128/1976 Zona delle Alpi Apuane nei comuni di Pescaglia, Camaione, Stazzema, Careggine, Vergemoli, Molazzana, Minucciano e Vagli Sotto. D.M. 08/04/1976 G.U. 128 del 1976

Aree tutelate per legge (D.Lgs 42/2004 art. 142)

-  lett. b) - I territori contermini ai laghi
-  lett. c) - I fiumi, i torrenti, i corsi d'acqua
-  lett. d) - Le montagne per la parte eccedente i 1200 m.s.l.m.
-  lett. e) - I circhi glaciali
-  lett. g) - I territori coperti da foreste e boschi
-  lett. m) - Le zone di interesse archeologico
 - LU02 - Zona comprendente grotta e riparo di interesse paleontologico e preistorico (Camaione, Stazzema)
 - MS02 - Zona comprendente la grotta di interesse preistorico di Tecchia della Gabellaccia (Carrara, Fivizzano, Fosdinovo)
 - MS03 - Zona comprendente Grotta e Riparo di interesse paleontologico e preistorico (Fivizzano)



Delimitazione dell'area protetta

-  Parco Regionale
-  Area contigua del Parco Regionale
-  Aree Contigue di Cava (ACC) del Parco Regionale

Bacini estrattivi del PIT/PPR

-  n. scheda e relativa denominazione
Allegato 5 - Schede dei Bacini estrattivi delle Alpi Apuane

Strutture idrogeomorfologiche

Forme strutturali

-  Vette principali e picchi rocciosi in emergenza visiva

Crinali e creste principali e di rilievo paesaggistico

-  Dorsali principali
-  Dorsali secondarie

-  Selle

Forme dovute alle acque correnti superficiali








-  Forre
-  Gradini in valle fluviale


-  Marmite, forme di abrasione in roccia

Forme di origine carsica

-  Grotte e cavità carsiche
-  Doline
-  Campi di doline
-  Campi carreggiati

Forme di origine glaciale

-  Selle di origine glaciale
-  Circhi glaciali e orli di circo glaciale
-  Cordoni morenici
-  Rocce di modellamento glaciale
-  Rocce montonate
-  Massi erratici
-  Altre forme glaciali (creste e gradini di valle glaciale, orlo di conca di sovraescavazione)

-  Depositi di versante periglaciali, glaciali e fluvio glaciali (olocenici e pleistocenici)

-  Sorgenti

-  Reticolo idrografico regionale

-  Laghi e specchi d'acqua (naturali e artificiali)














Geositi

-  Geositi lineari
-  Geositi areali
-  Geositi puntuali

Strutture ecosistemiche

-  Ecosistemi rupestri, detriti di falda e paesaggi carsici
-  Praterie primarie e secondarie
-  Lande e brughiere montane e altomontane
-  Boschi mesofili montani a dominanza di faggio
-  Boschi di latifoglie di media montagna (ostrieti, carpinete, cerro carpinete, boschi misti)
-  Boschi termofili di latifoglie e sclerofille (querreti di roverella, leccete), macchie alte, basse e garighe
-  Ecosistemi fluviali, ripariali e planiziali
-  Boschi di conifere e misti di conifere e latifoglie
-  Principali aree umide con ecosistemi palustri e lacustri

Strutture antropiche (insediative e infrastrutturali)






-  Centri, nuclei e aggregati di impianto storico
-  Alpeggi ed insediamenti rurali di alta quota
-  Edifici sparsi e isolati di impianto storico
-  Beni storico culturali e tipi insediativi storici diffusi
-  Itinerari della fede e antiche percorrenze
-  Mulattiere, sentieri
-  Beni di archeologia mineraria e protoindustriale
-  Elementi della viabilità storica di cava
-  Beni archeominerari
-  Rete ferroviaria
-  Linea ferroviaria
-  Stazioni ferroviarie
-  Scali merci

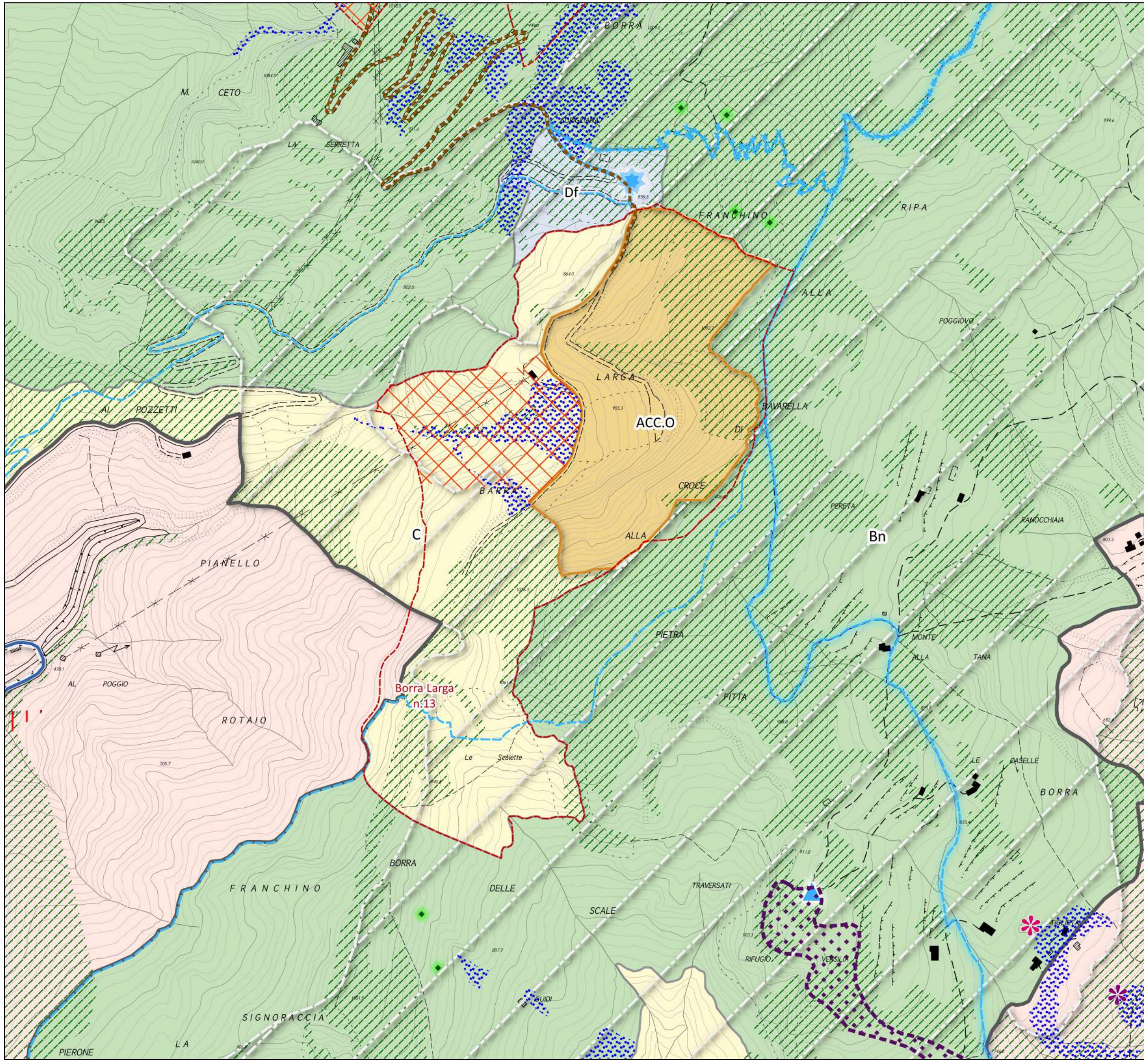
Strutture agro-forestali

ucs_vege_habitat_for_valnat_PATRIMONIO_VALORI (patrimonio) RETINI




-  Prati permanenti e coltivazioni in mosaico, di pertinenza dei nuclei rurali s
-  Mosaici agricoli di pertinenza dei centri, nuclei e aggregati storici
-  Boschi di castagno
-  Oliveti del versante costiero pedemontano
-  Paesaggi rurali storici
-  Sistemazioni idraulico agrarie (muri a secco, terrazzamenti, lunette, ecc..)

Altre componenti di valore patrimoniale



-  Beni archeologici tutelati ai sensi della parte II del D.Lgs. 42/2004
 - 90460305027 Necropoli ligure, loc. Piane alte di Levigliani (Stazzema)
 - 90450075005 Grotta preistorica di Equi, Fivizzano istituito il 1996/12/02
 - 90450075006 Area di rispetto alla grotta preistorica di Equi, Fivizzano istituito il 1996/12/02
-  Immobili ed aree di notevole interesse pubblico - DCR n. 46 del 23/07/2019
 - 297/1968 Località Campo Cecina nel comune di Carrara. D.M. 24/10/1968 G.U. 297 del 1968
 - 236/1974 Zona della cima del monte Carchio in comune di Montignoso. D.M. 02/10/1974 G.U. 236 del 1974
 - 17/1971 Zona interessata dalla grotta del Vento sita nel comune di Vergemoli. D.M. 23/12/1970 G.U. 17 del 1971
 - 128/1976 Zona delle Alpi Apuane nei comuni di Pescaglia, Camaione, Stazzema, Careggine, Vergemoli, Molazzana, Minucciano e Vagli Sotto. D.M. 08/04/1976 G.U. 128 del 1976
-  Siti estrattivi di reperimento dei materiali ornamentali storici (M.O.S.)
-  Marmi e altre varietà merceologiche di pregio
-  Rete Natura 2000 (ZPS e ZSC)



Delimitazione dell'area protetta

-  Parco Regionale
-  Area contigua del Parco Regionale
-  Aree Contigue di Cava (ACC) del Parco Regionale

Aree contigue di cava (ACC). Articolazione


-  ACC.O - A prelievo ordinario
-  ACC.D - In dismissione

Patrimonio naturalistico e ambientale del Parco

Siti Rete Natura 2000

-  ZSC, SIC, PSIC, ZPS

Ricognizione Habitat di interesse comunitario


-  - areali
-  - puntuali

Ricognizione dei geositi di interesse del Parco

Si veda in particolare l'elaborato di quadro propositivo denominato "QP.6 Ricognizione del "Patrimonio territoriale" e Invarianti Strutturali (25K)" e il dettaglio in questo elaborato

Determinazioni sovraordinate del PIT/PPR

Bacini estrattivi del PIT/PPR






-  n. scheda e relativa denominazione
Allegato 5 - Schede dei Bacini estrattivi delle Alpi Apuane

Beni paesaggistici formalmente riconosciuti




Si veda in particolare l'elaborato di quadro conoscitivo denominato "QC.17 Ricognizione dei principali vincoli sovraordinati" e il dettaglio in questo elaborato


Aree e siti dei materiali ornamentali storici

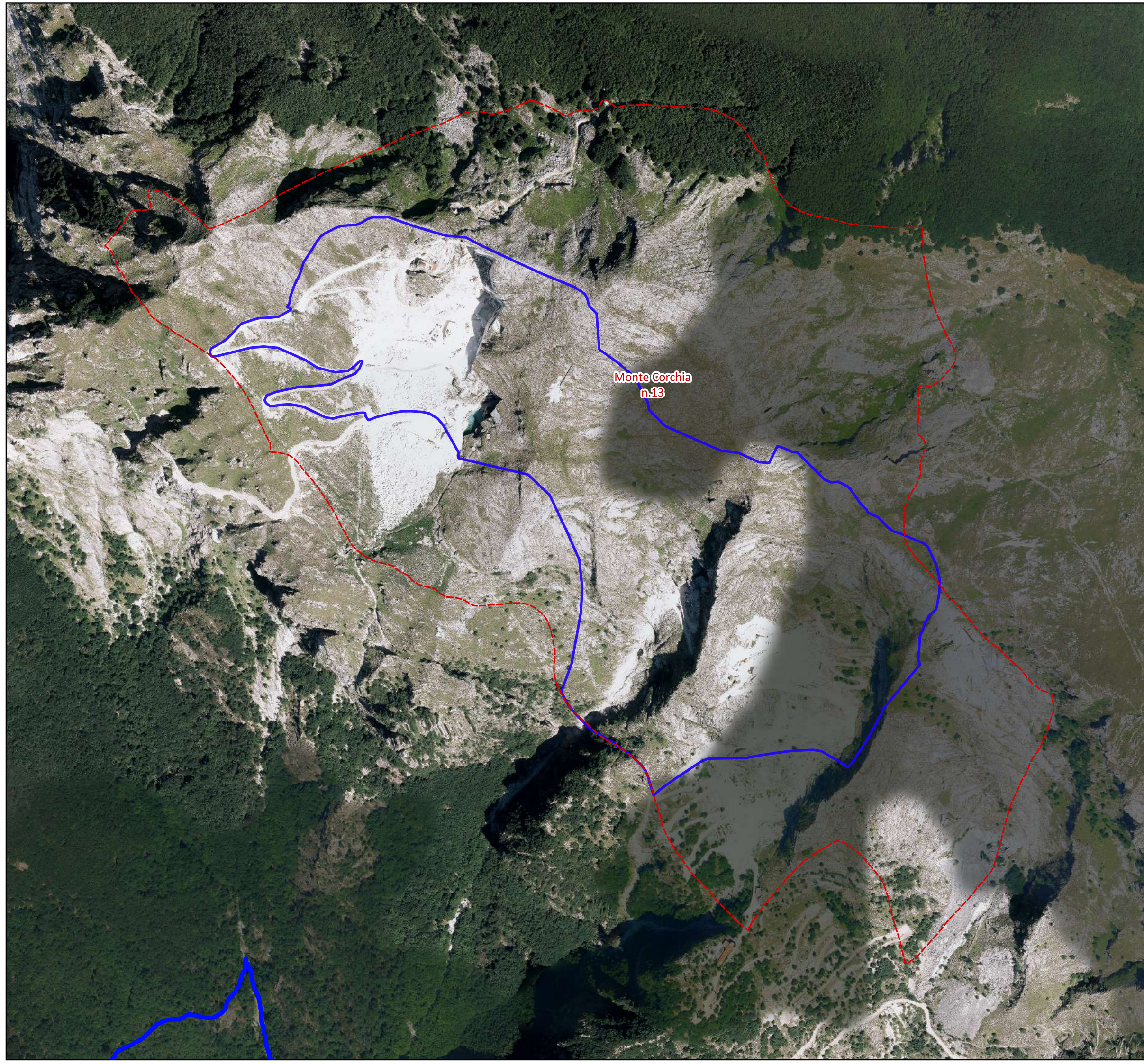
Aree e siti dei materiali ornamentali storici

-  Aree di reperimento materiali ornamentali storici (Piano Regionale Cave, PR13 - Progetto di indagine dei materiali ornamentali storici della Toscana)
-  Aree di approfondimento materiali ornamentali storici (Piano Regionale Cave, PR13 - Progetto di indagine dei materiali ornamentali storici della Toscana)
-  Siti di conservazione orientata di materiali ornamentali storici (in area parco)
-  Siti di reperimento straordinario di materiali ornamentali storici (in area parco e area contigua di cava)
-  Siti di interesse per il reperimento di materiali ornamentali storici (in area contigua del parco)

Aree di controllo dei ravaneti




-  Ravaneti privi di criticità
-  Ravaneti con incerte o ipotizzabili criticità
-  Ravaneti con probabili o accertate criticità

-  Viabilità di servizio alle aree contigue di cava




Monte Corchia
n.13

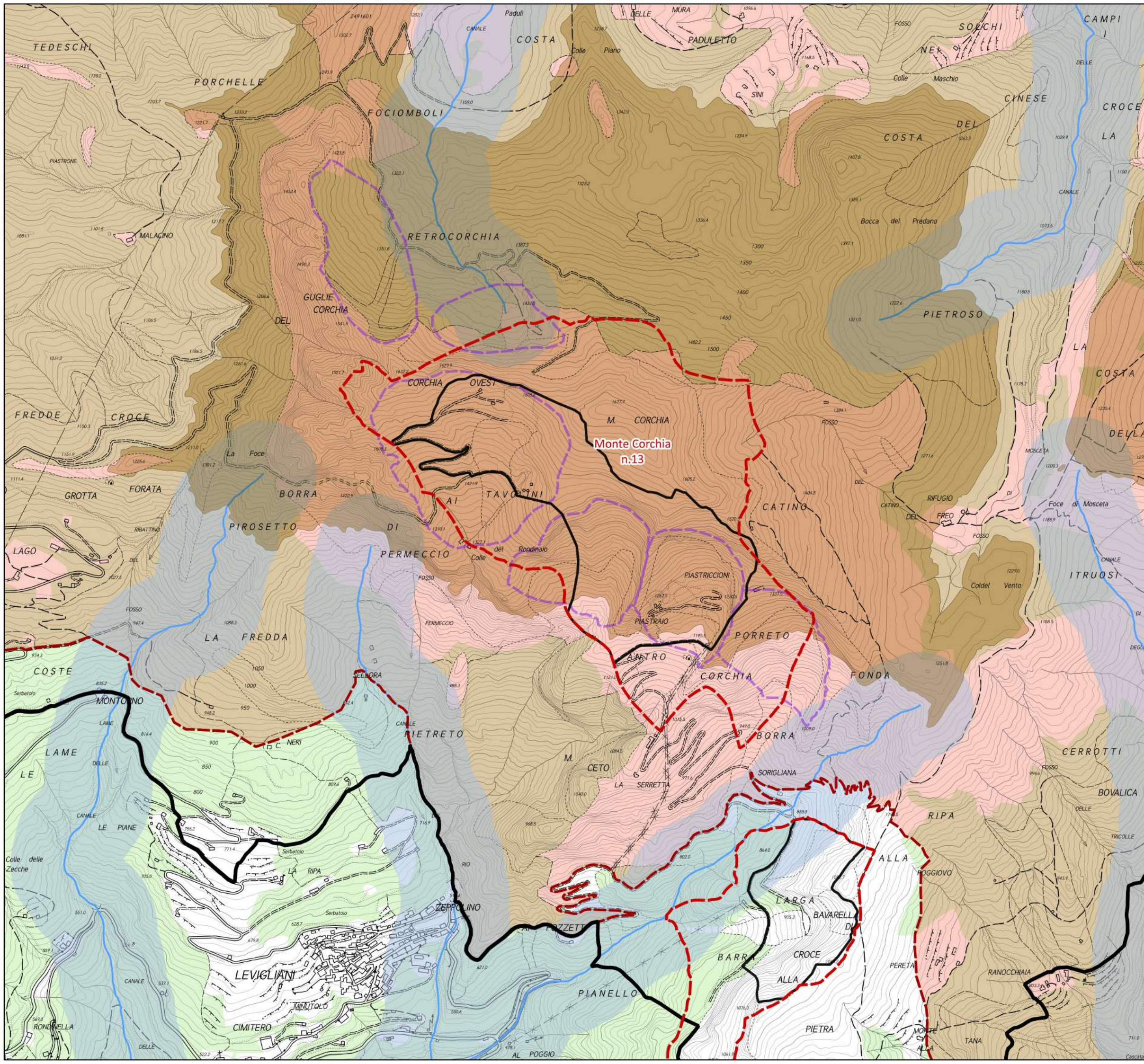
Delimitazione dell'area protetta

-  Parco Regionale
-  Area contigua del Parco Regionale
-  Aree Contigue di Cava (ACC) del Parco Regionale




Determinazioni sovraordinate del PIT/PPR

-  Bacini estrattivi del PIT/PPR
n. scheda e relativa denominazione
Allegato 5 - Schede dei Bacini estrattivi delle Alpi Apuane


ACC Monte Corchia. Tavolini, Piastraio, Piastriccioni
Scheda PIT/PPR 13 Bacino Monte Corchia



Delimitazione dell'area protetta


-  Parco Regionale
-  Area contigua del Parco Regionale
-  Aree Contigue di Cava (ACC) del Parco Regionale

Bacini estrattivi del PIT/PPR







-  n. scheda e relativa denominazione
 Allegato 5 - Schede dei Bacini estrattivi delle Alpi Apuane

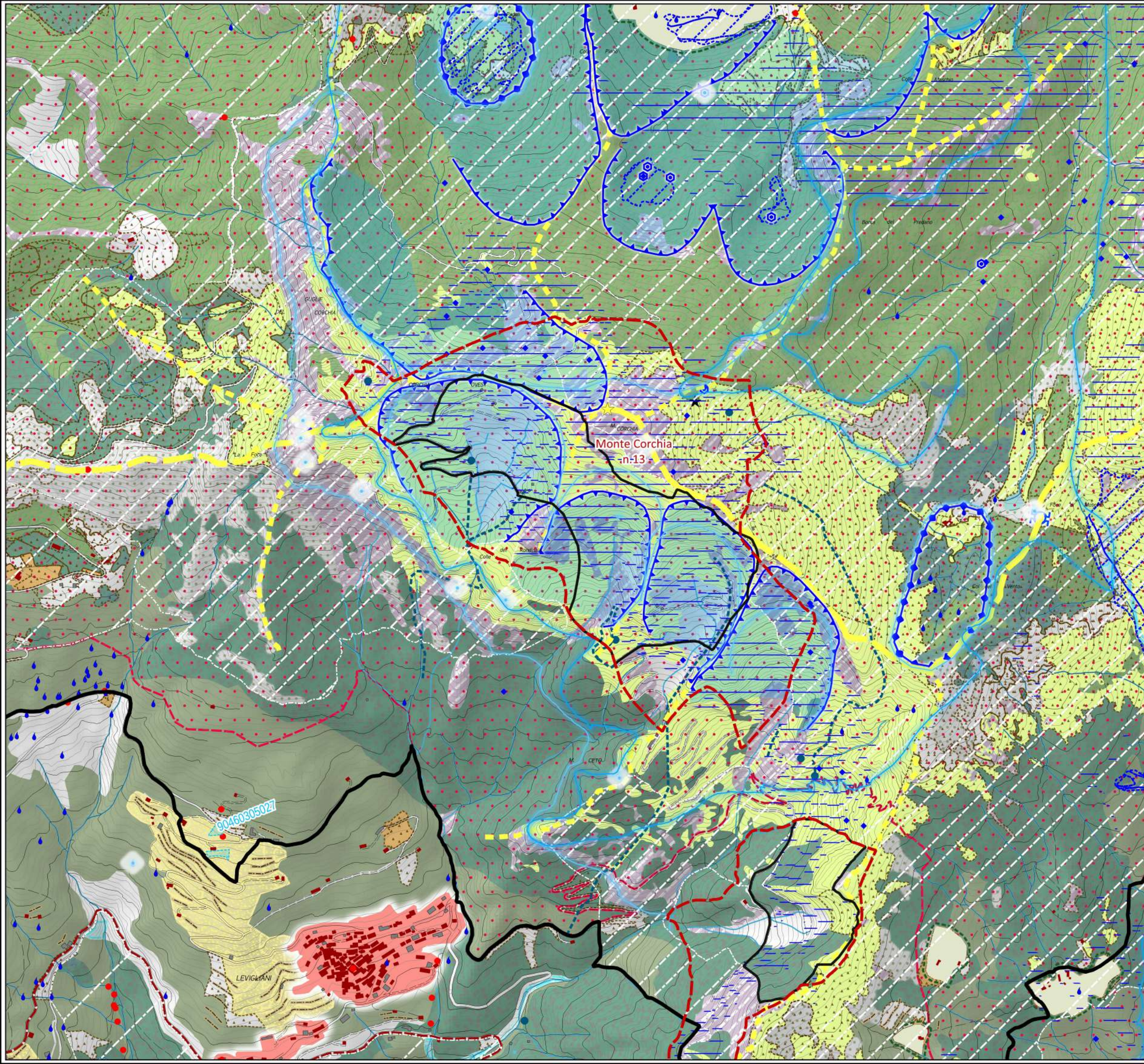
Beni paesaggistici

Immobili ed aree di notevole interesse pubblico (D.Lgs 42/2004 art. 136)

-  297/1968 Località Campo Cecina nel comune di Carrara
 D.M. 24/10/1968 G.U. 297 del 1968
- 236/1974 Zona della cima del monte Corchia in comune di Montignoso. D.M. 02/10/1974 G.U. 236 del 1974
- 17/1971 Zona interessata dalla grotta del Vento sita nel comune di Vergemoli. D.M. 23/12/1970 G.U. 17 del 1971
- 128/1976 Zona delle Alpi Apuane nei comuni di Pescaglia, Camaione, Stazzema, Careggine, Vergemoli, Molazzana, Minucciano e Vagli Sotto. D.M. 08/04/1976 G.U. 128 del 1976

Aree tutelate per legge (D.Lgs 42/2004 art. 142)

-  lett. b) - I territori contermini ai laghi
-  lett. c) - I fiumi, i torrenti, i corsi d'acqua
-  lett. d) - Le montagne per la parte eccedente i 1200 m.s.l.m.
-  lett. e) - I circhi glaciali
-  lett. g) - I territori coperti da foreste e boschi
-  lett. m) - Le zone di interesse archeologico
 - LU02 - Zona comprendente grotta e riparo di interesse paleontologico e preistorico (Camaione, Stazzema)
 - MS02 - Zona comprendente la grotta di interesse preistorico di Tecchia della Gabellaccia (Carrara, Fivizzano, Fosdinovo)
 - MS03 - Zona comprendente Grotta e Riparo di interesse paleontologico e preistorico (Fivizzano)



Delimitazione dell'area protetta

-  Parco Regionale
-  Area contigua del Parco Regionale
-  Aree Contigue di Cava (ACC) del Parco Regionale

Bacini estrattivi del PIT/PPR

-  n. scheda e relativa denominazione
Allegato 5 - Schede dei Bacini estrattivi delle Alpi Apuane

Strutture idrogeomorfologiche

Forme strutturali


-  Vette principali e picchi rocciosi in emergenza visiva

Crinali e creste principali e di rilievo paesaggistico

-  Dorsali principali
-  Dorsali secondarie

-  Selle

Forme dovute alle acque correnti superficiali








-  Forre
-  Gradini in valle fluviale


-  Marmite, forme di abrasione in roccia

Forme di origine carsica

-  Grotte e cavità carsiche
-  Doline
-  Campi di doline
-  Campi carreggiati

Forme di origine glaciale

-  Selle di origine glaciale
-  Circhi glaciali e orli di circo glaciale
-  Cordoni morenici
-  Rocce di modellamento glaciale
-  Rocce montonate
-  Massi erratici
-  Altre forme glaciali (creste e gradini di valle glaciale, orlo di conca di sovraescavazione)

-  Depositi di versante periglaciali, glaciali e fluvio glaciali (olocenici e pleistocenici)

-  Sorgenti

-  Reticolo idrografico regionale

-  Laghi e specchi d'acqua (naturali e artificiali)














Geositi

-  Geositi lineari
-  Geositi areali
-  Geositi puntuali

Strutture ecosistemiche







-  Ecosistemi rupestri, detriti di falda e paesaggi carsici
-  Praterie primarie e secondarie
-  Lande e brughiere montane e altomontane
-  Boschi mesofili montani a dominanza di faggio
-  Boschi di latifoglie di media montagna (ostrieti, carpinete, cerro carpinete, boschi misti)
-  Boschi termofili di latifoglie e sclerofille (querreti di roverella, leccete), macchie alte, basse e garighe
-  Ecosistemi fluviali, ripariali e planiziali
-  Boschi di conifere e misti di conifere e latifoglie
-  Principali aree umide con ecosistemi palustri e lacustri

Strutture antropiche (insediative e infrastrutturali)






-  Centri, nuclei e aggregati di impianto storico
-  Alpeggi ed insediamenti rurali di alta quota
-  Edifici sparsi e isolati di impianto storico
-  Beni storico culturali e tipi insediativi storici diffusi
-  Itinerari della fede e antiche percorrenze
-  Mulattiere, sentieri
-  Beni di archeologia mineraria e protoindustriale
-  Elementi della viabilità storica di cava
-  Beni archeominerari
-  Rete ferroviaria
-  Linea ferroviaria
-  Stazioni ferroviarie
-  Scali merci

Strutture agro-forestali

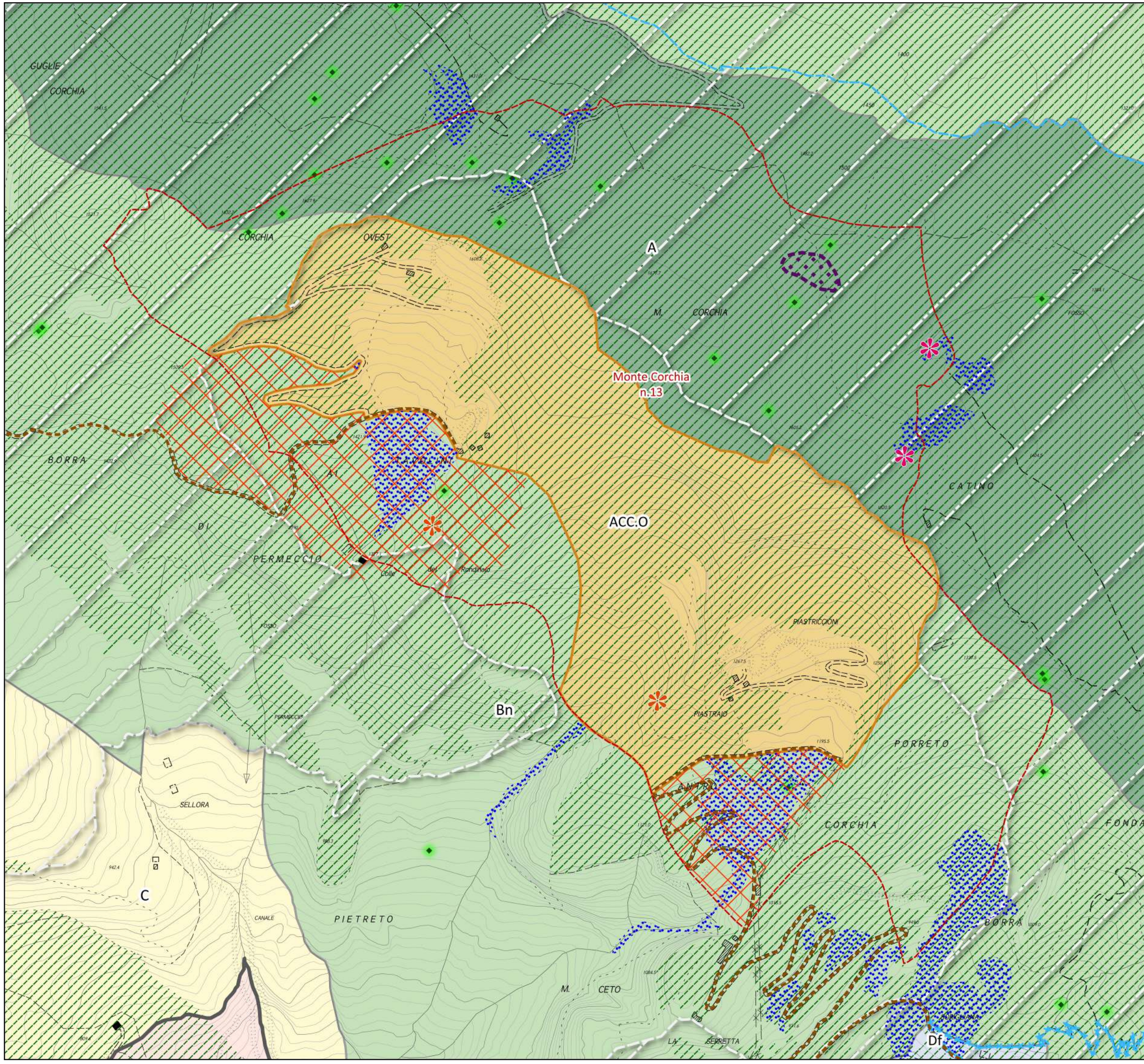
ucs_vege_habitat_for_valnat_PATRIMONIO_VALORI (patrimonio) RETINI

-  Prati permanenti e coltivazioni in mosaico, di pertinenza dei nuclei rurali s
-  Mosaici agricoli di pertinenza dei centri, nuclei e aggregati storici
-  Boschi di castagno
-  Oliveti del versante costiero pedemontano
-  Paesaggi rurali storici
-  Sistemazioni idraulico agrarie (muri a secco, terrazzamenti, lunette, ecc..)




Altre componenti di valore patrimoniale

-  Beni archeologici tutelati ai sensi della parte II del D.Lgs. 42/2004
 - 90460305027 Necropoli ligure, loc. Piane alte di Levigliani (Stazzema)
 - 90450075005 Grotta preistorica di Equi, Fivizzano istituito il 1996/12/02
 - 90450075006 Area di rispetto alla grotta preistorica di Equi, Fivizzano istituito il 1996/12/02
-  Immobili ed aree di notevole interesse pubblico - DCR n. 46 del 23/07/2019
 - 297/1968 Località Campo Cecina nel comune di Carrara. D.M. 24/10/1968 G.U. 297 del 1968
 - 236/1974 Zona della cima del monte Carchio in comune di Montignoso. D.M. 02/10/1974 G.U. 236 del 1974
 - 17/1971 Zona interessata dalla grotta del Vento sita nel comune di Vergemoli. D.M. 23/12/1970 G.U. 17 del 1971
 - 128/1976 Zona delle Alpi Apuane nei comuni di Pescaglia, Camaione, Stazzema, Careggine, Vergemoli, Molazzana, Minucciano e Vagli Sotto. D.M. 08/04/1976 G.U. 128 del 1976
-  Siti estrattivi di reperimento dei materiali ornamentali storici (M.O.S.)
-  Marmi e altre varietà merceologiche di pregio
-  Rete Natura 2000 (ZPS e ZSC)



ACC Monte Corchia. Tavolini, Piastraio, Piastriccioni
Scheda PIT/PPR 13 Bacino Monte Corchia



Delimitazione dell'area protetta


-  Parco Regionale
-  Area contigua del Parco Regionale
-  Aree Contigue di Cava (ACC) del Parco Regionale

Aree contigue di cava (ACC). Articolazione

-  ACC.O - A prelievo ordinario
-  ACC.D - In dismissione

Patrimonio naturalistico e ambientale del Parco

Siti Rete Natura 2000

-  ZSC, SIC, PSIC, ZPS

Ricognizione Habitat di interesse comunitario


-  - areali
-  - puntuali

Ricognizione dei geositi di interesse del Parco

Si veda in particolare l'elaborato di quadro propositivo denominato "QP.6 Ricognizione del "Patrimonio territoriale" e Invarianti Strutturali (25K)" e il dettaglio in questo elaborato

Determinazioni sovraordinate del PIT/PPR

Bacini estrattivi del PIT/PPR






-  **n.** n. scheda e relativa denominazione
Allegato 5 - Schede dei Bacini estrattivi delle Alpi Apuane

Beni paesaggistici formalmente riconosciuti




Si veda in particolare l'elaborato di quadro conoscitivo denominato "QC.17 Ricognizione dei principali vincoli sovraordinati" e il dettaglio in questo elaborato


Aree e siti dei materiali ornamentali storici

Aree e siti dei materiali ornamentali storici

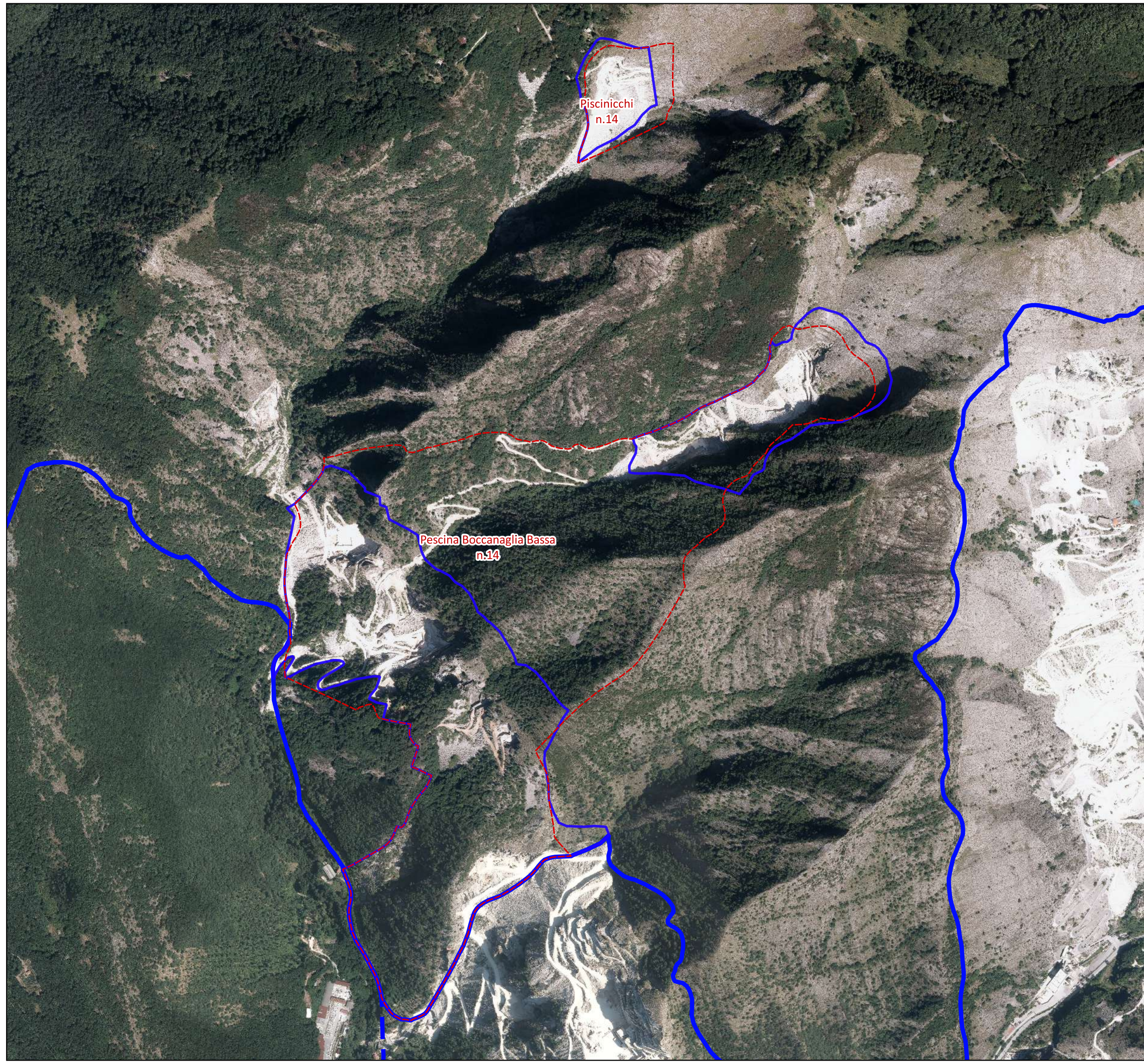
-  Aree di reperimento materiali ornamentali storici (Piano Regionale Cave, PR13 - Progetto di indagine dei materiali ornamentali storici della Toscana)
-  Aree di approfondimento materiali ornamentali storici (Piano Regionale Cave, PR13 - Progetto di indagine dei materiali ornamentali storici della Toscana)
-  Siti di conservazione orientata di materiali ornamentali storici (in area parco)
-  Siti di reperimento straordinario di materiali ornamentali storici (in area parco e area contigua di cava)
-  Siti di interesse per il reperimento di materiali ornamentali storici (in area contigua del parco)

Aree di controllo dei ravaneti




-  Ravaneti privi di criticità
-  Ravaneti con incerte o ipotizzabili criticità
-  Ravaneti con probabili o accertate criticità

-  Viabilità di servizio alle aree contigue di cava


ACC Pescina Boccanaglia Bassa. Piastriccioni
ACC Pescina Boccanaglia Bassa. Pratazzolo, La Faggeta,
Calacatta
ACC Piscinicchi
Scheda PIT/PPR 14 Bacino Pescina Boccanaglia Bassa e
Bacino Piscinicchi



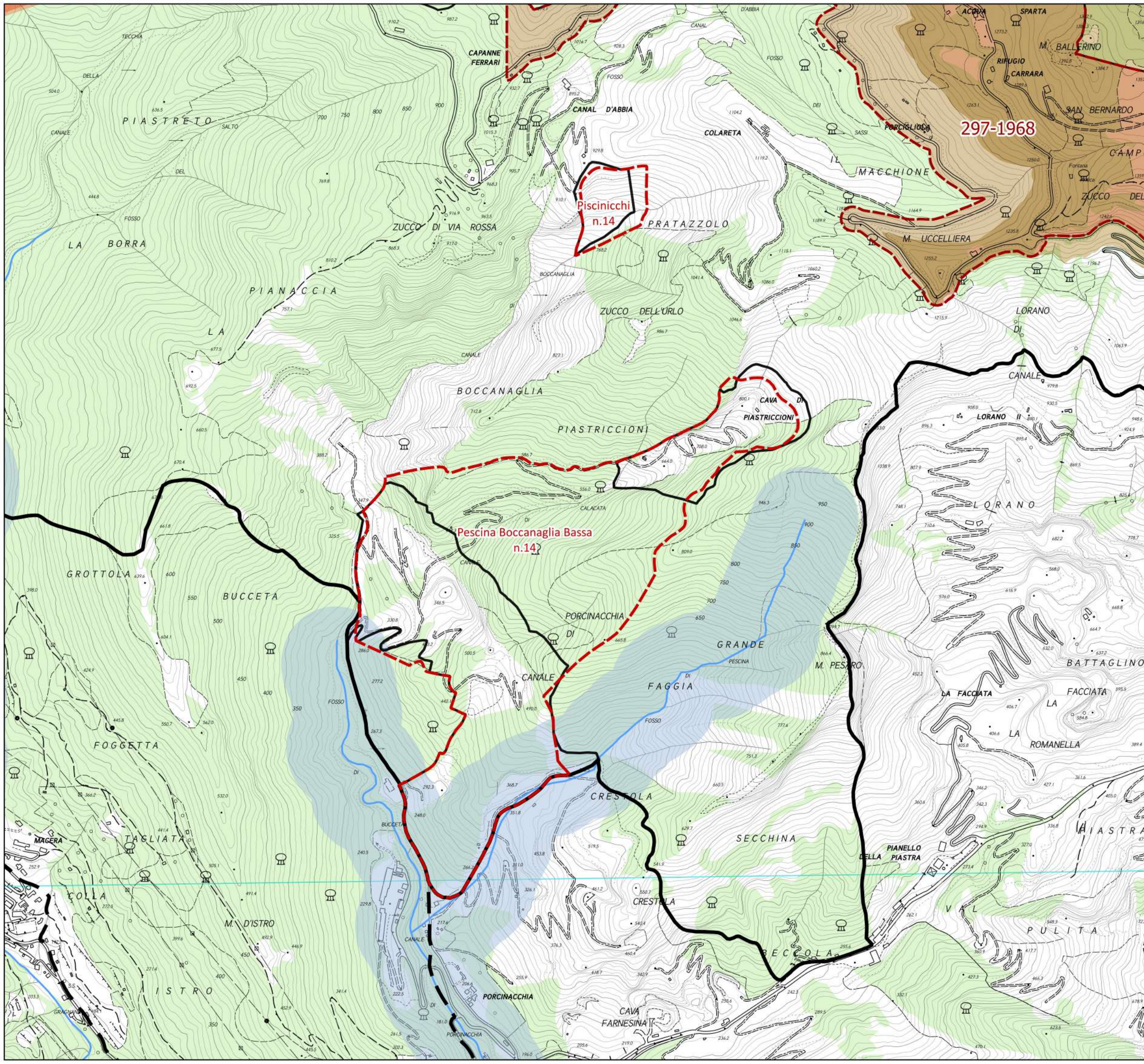
Delimitazione dell'area protetta

-  Parco Regionale
-  Area contigua del Parco Regionale
-  Aree Contigue di Cava (ACC) del Parco Regionale




Determinazioni sovraordinate del PIT/PPR

-  Bacini estrattivi del PIT/PPR
n. scheda e relativa denominazione
Allegato 5 - Schede dei Bacini estrattivi delle Alpi Apuane


ACC Pescina Boccanaglia Bassa. Piastriccioni
ACC Pescina Boccanaglia Bassa. Pratazzolo, La
Faggeta, Calacatta
ACC Piscinicchi
Scheda PIT/PPR 14 Bacino Pescina Boccanaglia Bassa
e Bacino Piscinicchi



Delimitazione dell'area protetta


-  Parco Regionale
-  Area contigua del Parco Regionale
-  Aree Contigue di Cava (ACC) del Parco Regionale

Bacini estrattivi del PIT/PPR







-  n. scheda e relativa denominazione
Allegato 5 - Schede dei Bacini estrattivi delle Alpi Apuane

Beni paesaggistici

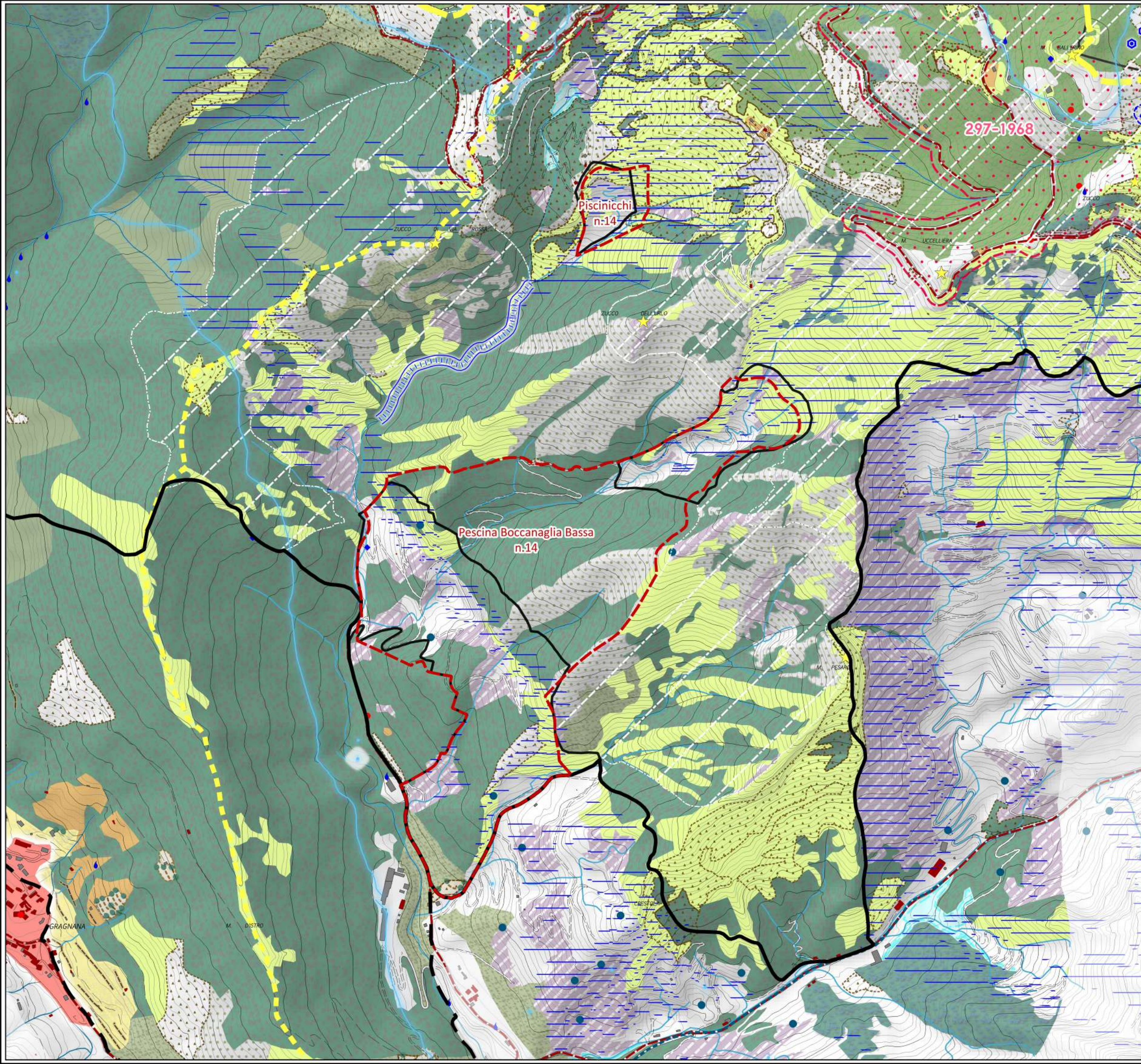
Immobili ed aree di notevole interesse pubblico (D.Lgs 42/2004 art. 136)

-  297/1968 Località Campo Cecina nel comune di Carrara D.M. 24/10/1968 G.U. 297 del 1968
- 236/1974 Zona della cima del monte Carchio in comune di Montignoso. D.M. 02/10/1974 G.U. 236 del 1974
- 17/1971 Zona interessata dalla grotta del Vento sita nel comune di Vergemoli. D.M. 23/12/1970 G.U. 17 del 1971
- 128/1976 Zona delle Alpi Apuane nei comuni di Pescaglia, Camaione, Stazzema, Careggine, Vergemoli, Molazzana, Minucciano e Vagli Sotto. D.M. 08/04/1976 G.U. 128 del 1976

Aree tutelate per legge (D.Lgs 42/2004 art. 142)

-  lett. b) - I territori contermini ai laghi
-  lett. c) - I fiumi, i torrenti, i corsi d'acqua
-  lett. d) - Le montagne per la parte eccedente i 1200 m.s.l.m.
-  lett. e) - I circhi glaciali
-  lett. g) - I territori coperti da foreste e boschi
-  lett. m) - Le zone di interesse archeologico
 - LU02 - Zona comprendente grotta e riparo di interesse paleontologico e preistorico (Camaione, Stazzema)
 - MS02 - Zona comprendente la grotta di interesse preistorico di Tecchia della Gabellaccia (Carrara, Fivizzano, Fosdinovo)
 - MS03 - Zona comprendente Grotta e Riparo di interesse paleontologico e preistorico (Fivizzano)

ACC Pescina Boccanaglia Bassa. Piasticcioni
ACC Pescina Boccanaglia Bassa. Pratazzolo, La Faggeta,
Calacatta
ACC Piscinicchi
Scheda PIT/PPR 14 Bacino Pescina Boccanaglia Bassa e
Bacino Piscinicchi


























Delimitazione dell'area protetta

-  Parco Regionale
-  Area contigua del Parco Regionale
-  Aree Contigue di Cava (ACC) del Parco Regionale

Bacini estrattivi del PIT/PPR

-  n. scheda e relativa denominazione
Allegato 5 - Schede dei Bacini estrattivi delle Alpi Apuane












Strutture idrogeomorfologiche

- Forme strutturali**
-  Vette principali e picchi rocciosi in emergenza visiva
 - Crinali e creste principali e di rilievo paesaggistico
 -  Dorsali principali
 -  Dorsali secondarie
 -  Selle
- Forme dovute alle acque correnti superficiali**
-  Forre
 -  Gradini in valle fluviale
 -  Marmite, forme di abrasione in roccia
- Forme di origine carsica**
-  Grotte e cavità carsiche
 -  Doline
 -  Campi di doline
 -  Campi carreggiati
- Forme di origine glaciale**
-  Selle di origine glaciale
 -  Circhi glaciali e orli di circo glaciale
 -  Cordoni morenici
 -  Rocce di modellamento glaciale
 -  Rocce montonate
 -  Massi erratici
 -  Altre forme glaciali (creste e gradini di valle glaciale, orlo di conca di sovraescavazione)
 -  Depositi di versante periglaciali, glaciali e fluvio glaciali (olocenici e pleistocenici)
 -  Sorgenti
 -  Reticolo idrografico regionale
 -  Laghi e specchi d'acqua (naturali e artificiali)
- Geositi**
-  Geositi lineari
 -  Geositi areali
 -  Geositi puntuali







Strutture ecosistemiche

-  Ecosistemi rupestri, detriti di falda e paesaggi carsici
-  Praterie primarie e secondarie
-  Lande e brughiere montane e altomontane
-  Boschi mesofili montani a dominanza di faggio
-  Boschi di latifoglie di media montagna (ostrieti, carpinete, cerro carpinete, boschi misti)
-  Boschi termofili di latifoglie e sclerofille (querreti di roverella, leccete), macchie alte, basse e garighe
-  Ecosistemi fluviali, ripariali e planiziali
-  Boschi di conifere e misti di conifere e latifoglie
-  Principali aree umide con ecosistemi palustri e lacustri






Strutture antropiche (insediative e infrastrutturali)

-  Centri, nuclei e aggregati di impianto storico
-  Alpeggi ed insediamenti rurali di alta quota
-  Edifici sparsi e isolati di impianto storico
-  Beni storico culturali e tipi insediativi storici diffusi
-  Itinerari della fede e antiche percorrenze
-  Mulattiere, sentieri
- Beni di archeologia mineraria e protoindustriale
-  Elementi della viabilità storica di cava
-  Beni archeominerari
- Rete ferroviaria
-  Linea ferroviaria
-  Stazioni ferroviarie
-  Scali merci

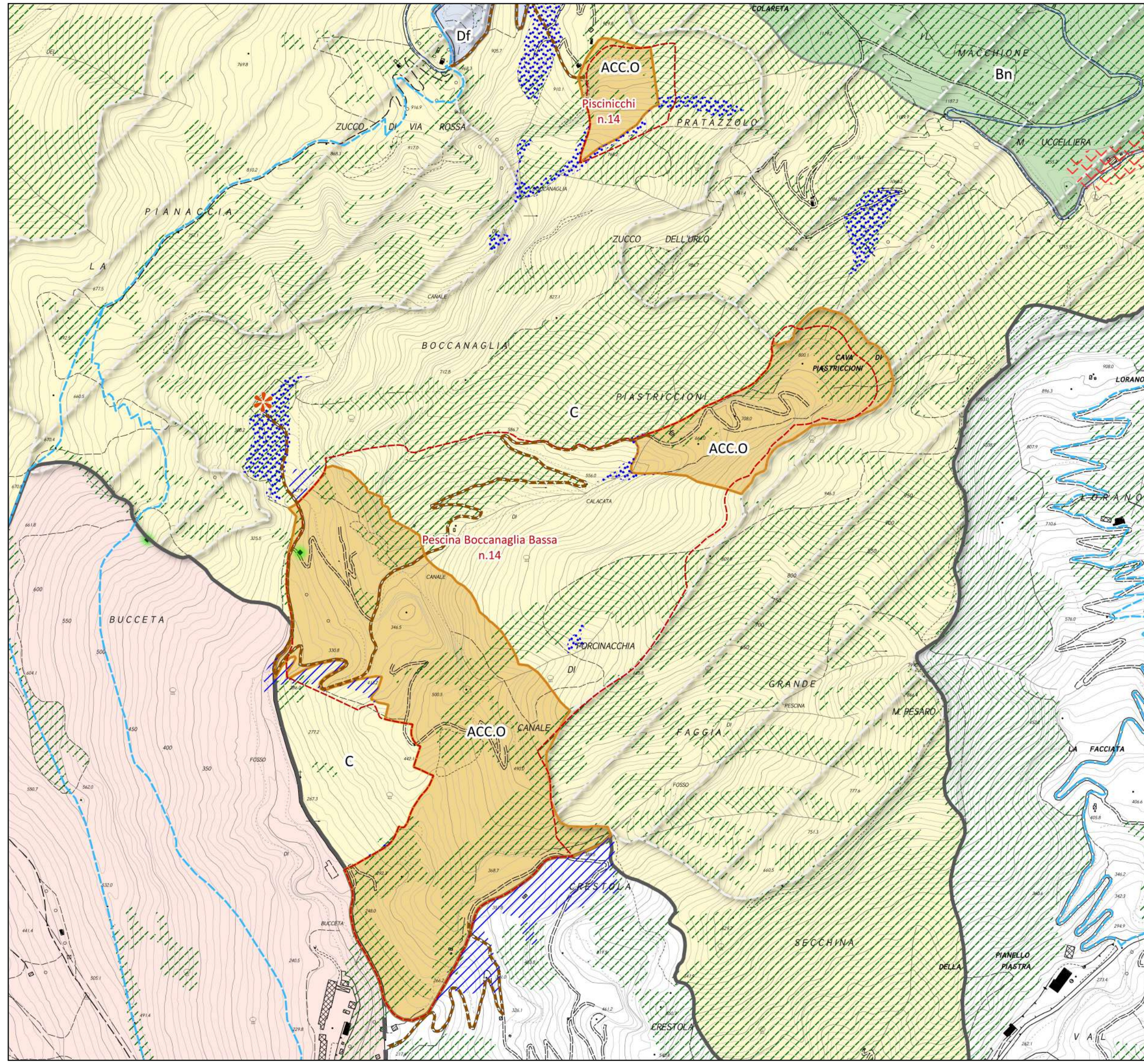
Strutture agro-forestali

- ucs_vege_habitat_for_valnat_PATRIMONIO_VALORI (patrimonio) RETINI
-  Prati permanenti e coltivazioni in mosaico, di pertinenza dei nuclei rurali s
 -  Mosaici agricoli di pertinenza dei centri, nuclei e aggregati storici
 -  Boschi di castagno
 -  Oliveti del versante costiero pedemontano
 -  Paesaggi rurali storici
 -  Sistemazioni idraulico agrarie (muri a secco, terrazzamenti, lunette, ecc..)

Altre componenti di valore patrimoniale

-  Beni archeologici tutelati ai sensi della parte II del D.Lgs. 42/2004
 - 90460305027 Necropoli ligure, loc. Piane alte di Levigliani (Stazzema)
 - 90450075005 Grotta preistorica di Equi, Fivizzano istituito il 1996/12/02
 - 90450075006 Area di rispetto alla grotta preistorica di Equi, Fivizzano istituito il 1996/12/02
-  Immobili ed aree di notevole interesse pubblico - DCR n. 46 del 23/07/2019
 - 297/1968 Località Campo Cecina nel comune di Carrara. D.M. 24/10/1968 G.U. 297 del 1968
 - 236/1974 Zona della cima del monte Carchio in comune di Montignoso. D.M. 02/10/1974 G.U. 236 del 1974
 - 17/1971 Zona interessata dalla grotta del Vento sita nel comune di Vergemoli. D.M. 23/12/1970 G.U. 17 del 1971
 - 128/1976 Zona delle Alpi Apuane nei comuni di Pescaglia, Camaione, Stazzema, Careggine, Vergemoli, Molazzana, Minucciano e Vagli Sotto. D.M. 08/04/1976 G.U. 128 del 1976
-  Siti estrattivi di reperimento dei materiali ornamentali storici (M.O.S.)
-  Marmi e altre varietà merceologiche di pregio
-  Rete Natura 2000 (ZPS e ZSC)

ACC Pescina Boccanaglia Bassa. Piasticcioni
ACC Pescina Boccanaglia Bassa. Pratazzolo, La Faggeta, Calacatta
ACC Piscinicchi
Scheda PIT/PPR 14 Bacino Pescina Boccanaglia Bassa e Bacino Piscinicchi



Delimitazione dell'area protetta

- Parco Regionale
- Area contigua del Parco Regionale
- Aree Contigue di Cava (ACC) del Parco Regionale

Aree contigue di cava (ACC). Articolazione

- ACC.O - A prelievo ordinario
- ACC.D - In dismissione

Patrimonio naturalistico e ambientale del Parco
Siti Rete Natura 2000

- ZSC, SIC, PSIC, ZPS

Ricognizione Habitat di interesse comunitario

- areali
- puntuali

Ricognizione dei geositi di interesse del Parco

Si veda in particolare l'elaborato di quadro propositivo denominato "QP.6 Ricognizione del "Patrimonio territoriale" e Invarianti Strutturali (25K)" e il dettaglio in questo elaborato

Determinazioni sovraordinate del PIT/PPR
Bacini estrattivi del PIT/PPR

- n. scheda e relativa denominazione Allegato 5 - Schede dei Bacini estrattivi delle Alpi Apuane

Beni paesaggistici formalmente riconosciuti

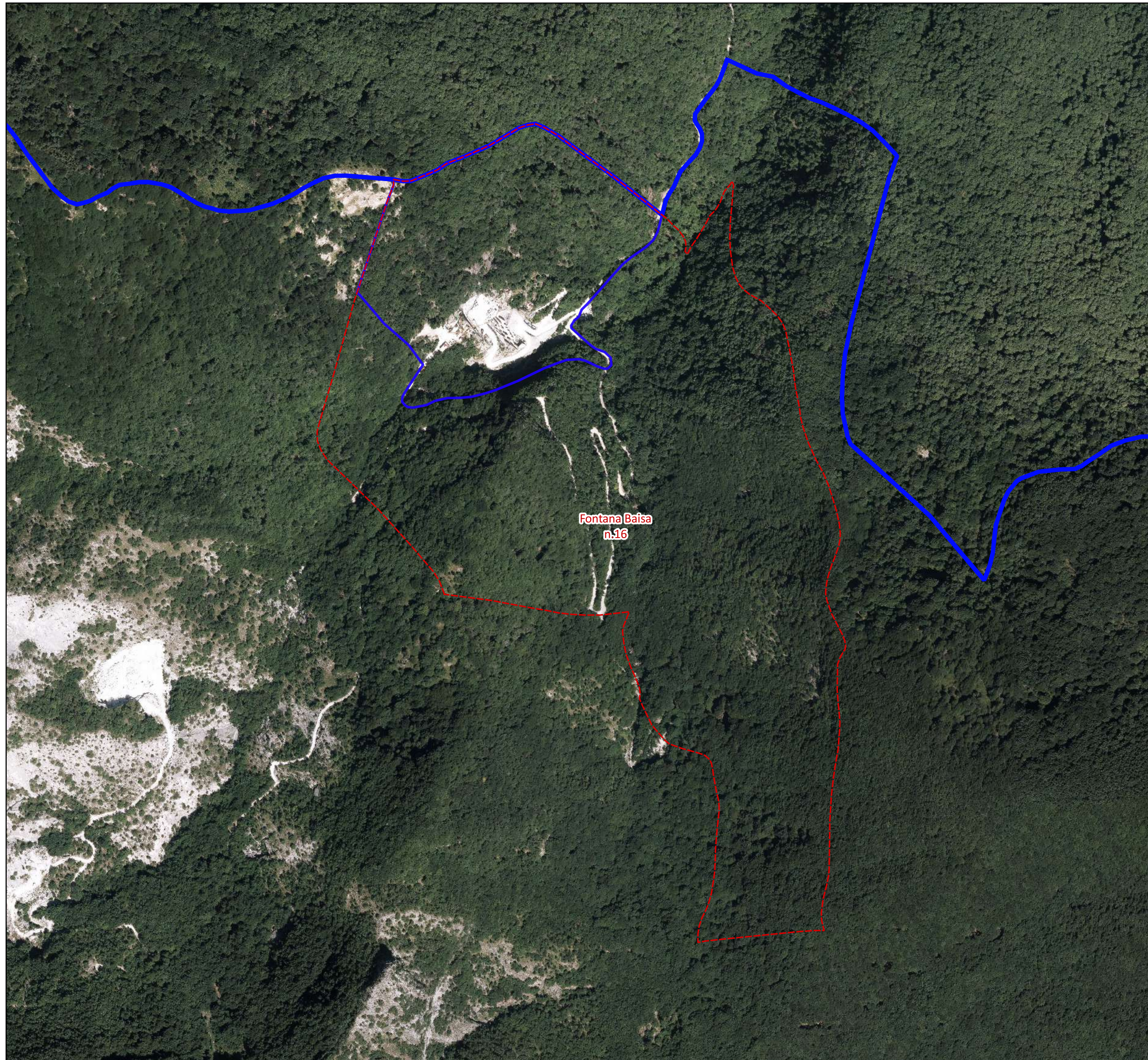
Si veda in particolare l'elaborato di quadro conoscitivo denominato "QC.17 Ricognizione dei principali vincoli sovraordinati" e il dettaglio in questo elaborato

Aree e siti dei materiali ornamentali storici

- Aree e siti dei materiali ornamentali storici**
Aree di reperimento materiali ornamentali storici (Piano Regionale Cave, PR13 - Progetto di indagine dei materiali ornamentali storici della Toscana)
- Aree di approfondimento materiali ornamentali storici (Piano Regionale Cave, PR13 - Progetto di indagine dei materiali ornamentali storici della Toscana)
- Siti di conservazione orientata di materiali ornamentali storici (in area parco)
- Siti di reperimento straordinario di materiali ornamentali storici (in area parco e area contigua di cava)
- Siti di interesse per il reperimento di materiali ornamentali storici (in area contigua del parco)




Aree di controllo dei ravaneti

- Ravaneti privi di criticità
- Ravaneti con incerte o ipotizzabili criticità
- Ravaneti con probabili o accertate criticità
- Viabilità di servizio alle aree contigue di cava




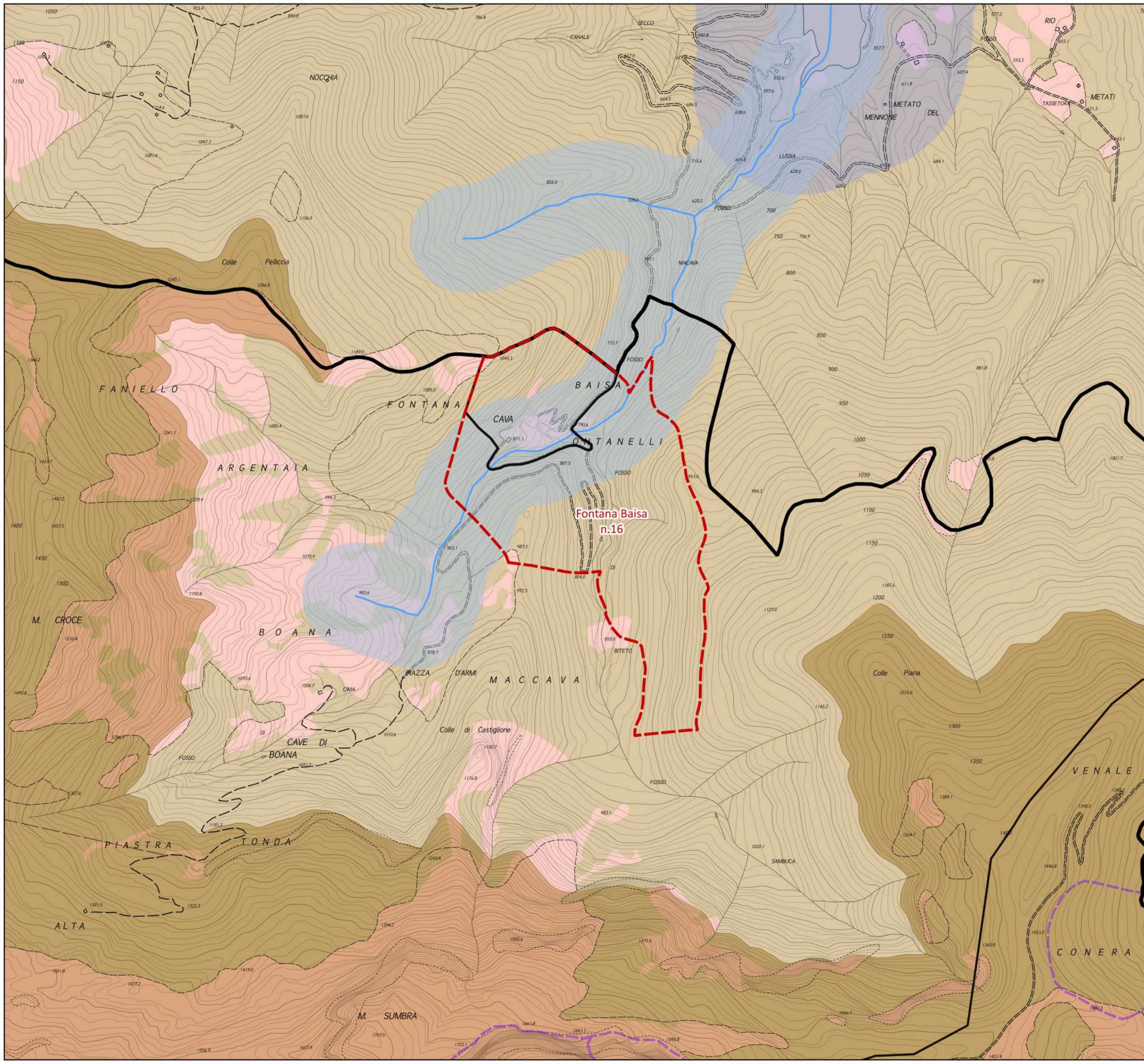
Fontana Baisa
n.16

Delimitazione dell'area protetta




-  Parco Regionale
-  Area contigua del Parco Regionale
-  Aree Contigue di Cava (ACC) del Parco Regionale

Determinazioni sovraordinate del PIT/PPR


-  Bacini estrattivi del PIT/PPR
n. scheda e relativa denominazione
Allegato 5 - Schede dei Bacini estrattivi delle Alpi Apuane



Delimitazione dell'area protetta


-  Parco Regionale
-  Area contigua del Parco Regionale
-  Aree Contigue di Cava (ACC) del Parco Regionale

Bacini estrattivi del PIT/PPR







-  n. scheda e relativa denominazione
 Allegato 5 - Schede dei Bacini estrattivi delle Alpi Apuane

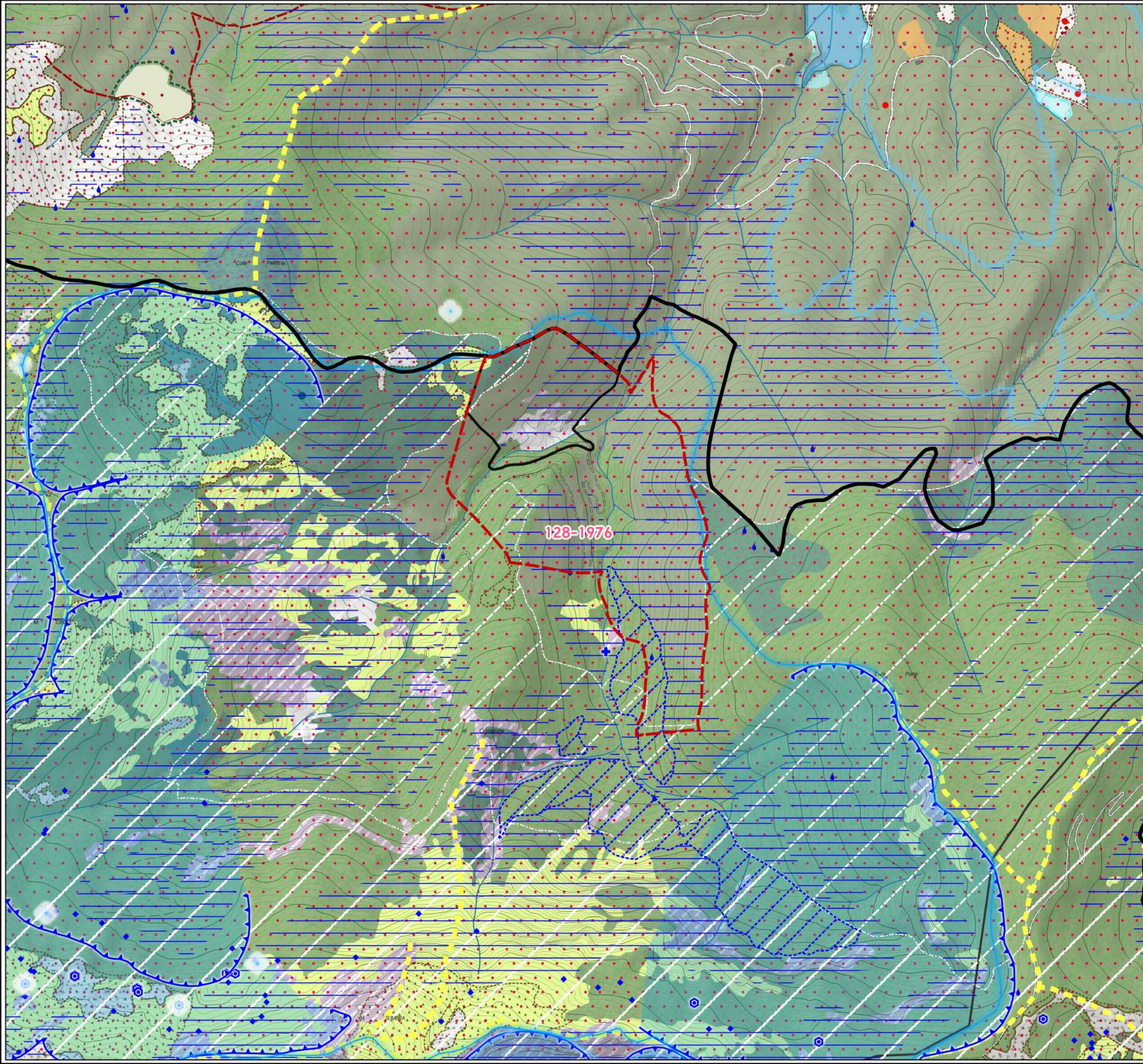
Beni paesaggistici

Immobili ed aree di notevole interesse pubblico (D.Lgs 42/2004 art. 136)

-  297/1968 Località Campo Cecina nel comune di Carrara
 D.M. 24/10/1968 G.U. 297 del 1968
- 236/1974 Zona della cima del monte Carchio in comune di Montignoso. D.M. 02/10/1974 G.U. 236 del 1974
- 17/1971 Zona interessata dalla grotta del Vento sita nel comune di Vergemoli. D.M. 23/12/1970 G.U. 17 del 1971
- 128/1976 Zona delle Alpi Apuane nei comuni di Pescaglia, Camaione, Stazzema, Careggine, Vergemoli, Molazzana, Minucciano e Vagli Sotto.
 D.M. 08/04/1976 G.U. 128 del 1976

Aree tutelate per legge (D.Lgs 42/2004 art. 142)

-  lett. b) - I territori contermini ai laghi
-  lett. c) - I fiumi, i torrenti, i corsi d'acqua
-  lett. d) - Le montagne per la parte eccedente i 1200 m.s.l.m.
-  lett. e) - I circhi glaciali
-  lett. g) - I territori coperti da foreste e boschi
-  lett. m) - Le zone di interesse archeologico
 - LU02 - Zona comprendente grotta e riparo di interesse paleontologico e preistorico (Camaione, Stazzema)
 - MS02 - Zona comprendente la grotta di interesse preistorico di Tecchia della Gabellaccia (Carrara, Fivizzano, Fosdinovo)
 - MS03 - Zona comprendente Grotta e Riparo di interesse paleontologico e preistorico (Fivizzano)



Delimitazione dell'area protetta

-  Parco Regionale
-  Area contigua del Parco Regionale
-  Aree Contigue di Cava (ACC) del Parco Regionale

Bacini estrattivi del PIT/PPR

-  n. scheda e relativa denominazione
Allegato 5 - Schede dei Bacini estrattivi delle Alpi Apuane

Strutture idrogeomorfologiche

Forme strutturali

-  Vette principali e picchi rocciosi in emergenza visiva

Crinali e creste principali e di rilievo paesaggistico

-  Dorsali principali
-  Dorsali secondarie

-  Selle

Forme dovute alle acque correnti superficiali








-  Forre
-  Gradini in valle fluviale


-  Marmite, forme di abrasione in roccia

Forme di origine carsica

-  Grotte e cavità carsiche
-  Doline
-  Campi di doline
-  Campi carreggiati

Forme di origine glaciale

-  Selle di origine glaciale
-  Circhi glaciali e orli di circo glaciale
-  Cordoni morenici
-  Rocce di modellamento glaciale
-  Rocce montonate
-  Massi erratici
-  Altre forme glaciali (creste e gradini di valle glaciale, orlo di conca di sovraescavazione)

-  Depositi di versante periglaciali, glaciali e fluvio glaciali (olocenici e pleistocenici)

-  Sorgenti

-  Reticolo idrografico regionale

-  Laghi e specchi d'acqua (naturali e artificiali)














Geositi

-  Geositi lineari
-  Geositi areali
-  Geositi puntuali

Strutture ecosistemiche

-  Ecosistemi rupestri, detriti di falda e paesaggi carsici
-  Praterie primarie e secondarie
-  Lande e brughiere montane e altomontane
-  Boschi mesofili montani a dominanza di faggio
-  Boschi di latifoglie di media montagna (ostrieti, carpinete, cerro carpinete, boschi misti)
-  Boschi termofili di latifoglie e sclerofille (querce di roverella, leccete), macchie alte, basse e garighe
-  Ecosistemi fluviali, ripariali e planiziali
-  Boschi di conifere e misti di conifere e latifoglie
-  Principali aree umide con ecosistemi palustri e lacustri

Strutture antropiche (insediative e infrastrutturali)






-  Centri, nuclei e aggregati di impianto storico
-  Alpeggi ed insediamenti rurali di alta quota
-  Edifici sparsi e isolati di impianto storico
-  Beni storico culturali e tipi insediativi storici diffusi
-  Itinerari della fede e antiche percorrenze
-  Mulattiere, sentieri
-  Beni di archeologia mineraria e protoindustriale
-  Elementi della viabilità storica di cava
-  Beni archeominerari
-  Rete ferroviaria
-  Linea ferroviaria
-  Stazioni ferroviarie
-  Scali merci

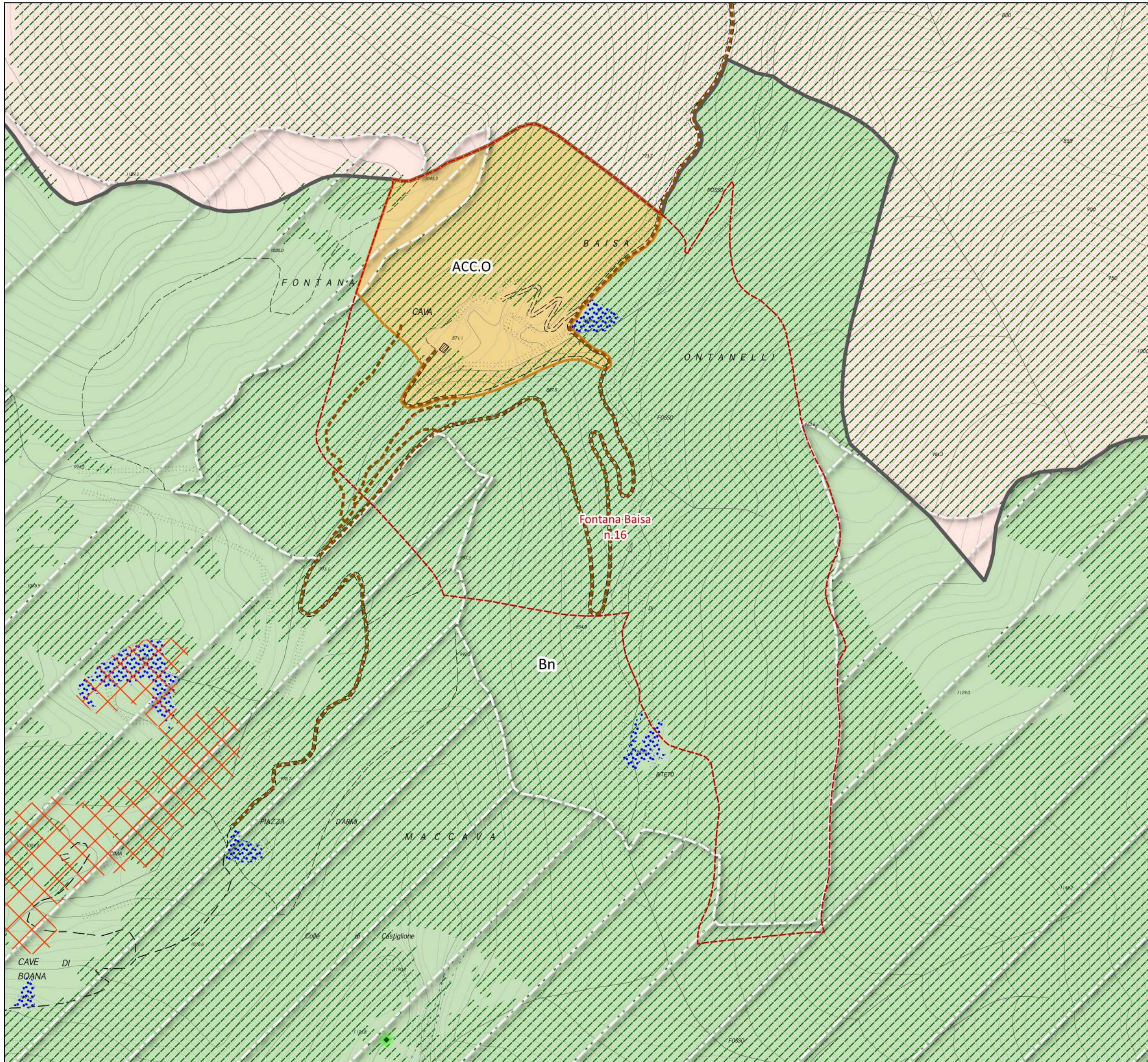
Strutture agro-forestali

ucs_vege_habitat_for_valnat_PATRIMONIO_VALORI (patrimonio) RETINI




-  Prati permanenti e coltivazioni in mosaico, di pertinenza dei nuclei rurali s
-  Mosaici agricoli di pertinenza dei centri, nuclei e aggregati storici
-  Boschi di castagno
-  Oliveti del versante costiero pedemontano
-  Paesaggi rurali storici
-  Sistemazioni idraulico agrarie (muri a secco, terrazzamenti, lunette, ecc..)

Altre componenti di valore patrimoniale



-  Beni archeologici tutelati ai sensi della parte II del D.Lgs. 42/2004
 - 90460305027 Necropoli ligure, loc. Piane alte di Levigliani (Stazzema)
 - 90450075005 Grotta preistorica di Equi, Fivizzano istituito il 1996/12/02
 - 90450075006 Area di rispetto alla grotta preistorica di Equi, Fivizzano istituito il 1996/12/02
-  Immobili ed aree di notevole interesse pubblico - DCR n. 46 del 23/07/2019
 - 297/1968 Località Campo Cecina nel comune di Carrara. D.M. 24/10/1968 G.U. 297 del 1968
 - 236/1974 Zona della cima del monte Carchio in comune di Montignoso. D.M. 02/10/1974 G.U. 236 del 1974
 - 17/1971 Zona interessata dalla grotta del Vento sita nel comune di Vergemoli. D.M. 23/12/1970 G.U. 17 del 1971
 - 128/1976 Zona delle Alpi Apuane nei comuni di Pescaglia, Camaione, Stazzema, Careggine, Vergemoli, Molazzana, Minucciano e Vagli Sotto. D.M. 08/04/1976 G.U. 128 del 1976
-  Siti estrattivi di reperimento dei materiali ornamentali storici (M.O.S.)
-  Marmi e altre varietà merceologiche di pregio
-  Rete Natura 2000 (ZPS e ZSC)




Delimitazione dell'area protetta

-  Parco Regionale
-  Area contigua del Parco Regionale
-  Aree Contigue di Cava (ACC) del Parco Regionale

Aree contigue di cava (ACC). Articolazione

-  ACC.O - A prelievo ordinario
-  ACC.D - In dismissione

Patrimonio naturalistico e ambientale del Parco

- Siti Rete Natura 2000**
-  ZSC, SIC, PSIC, ZPS

Ricognizione Habitat di interesse comunitario


-  - areali
-  - puntuali

Ricognizione dei geositi di interesse del Parco

Si veda in particolare l'elaborato di quadro propositivo denominato "QP.6 Ricognizione del "Patrimonio territoriale" e Invarianti Strutturali (25K)" e il dettaglio in questo elaborato

Determinazioni sovraordinate del PIT/PPR

Bacini estrattivi del PIT/PPR






-  n. n. scheda e relativa denominazione
Allegato 5 - Schede dei Bacini estrattivi delle Alpi Apuane

Beni paesaggistici formalmente riconosciuti




Si veda in particolare l'elaborato di quadro conoscitivo denominato "QC.17 Ricognizione dei principali vincoli sovraordinati" e il dettaglio in questo elaborato


Aree e siti dei materiali ornamentali storici

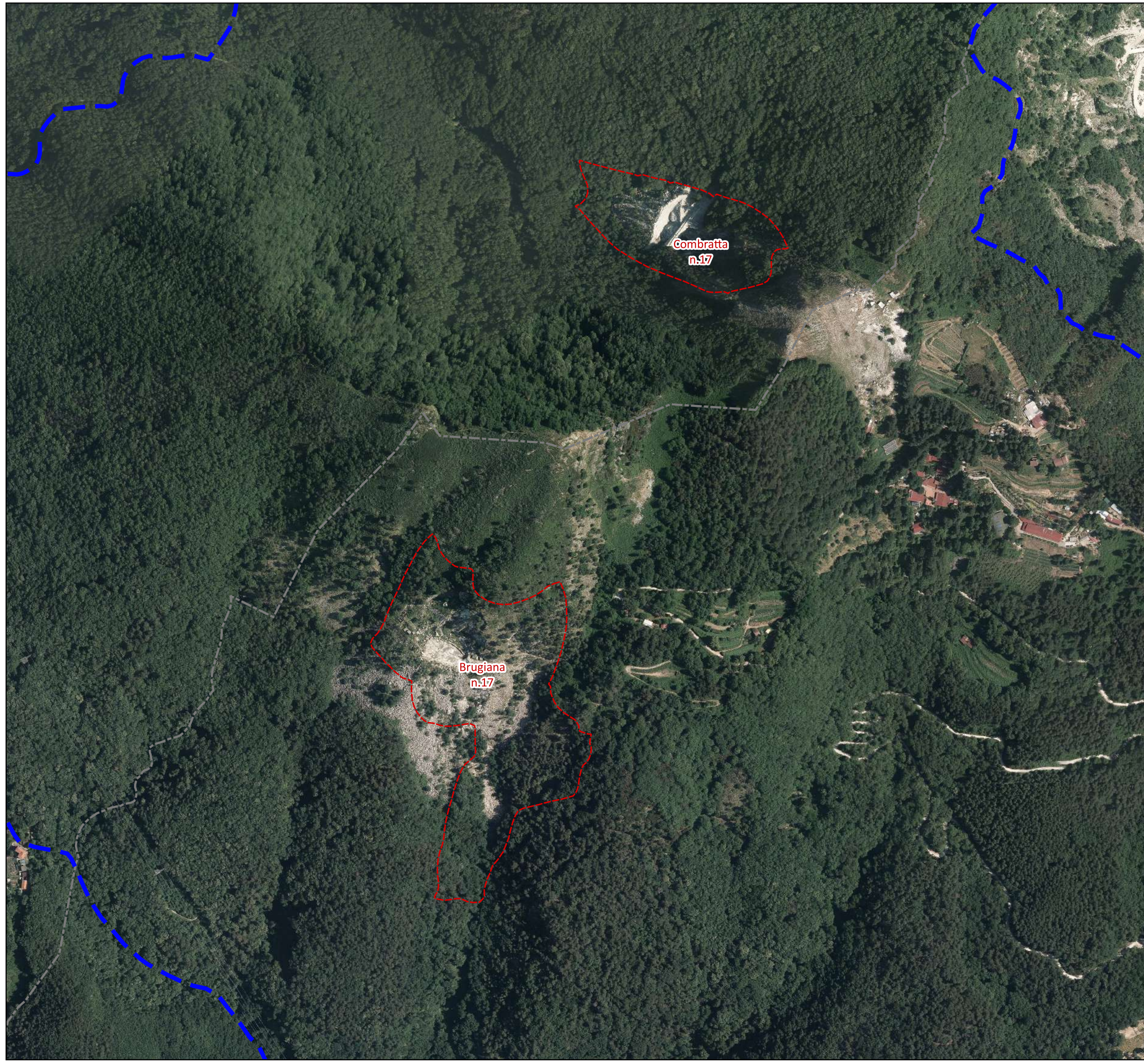
Aree e siti dei materiali ornamentali storici

-  Aree di reperimento materiali ornamentali storici (Piano Regionale Cave, PR13 - Progetto di indagine dei materiali ornamentali storici della Toscana)
-  Aree di approfondimenti materiali ornamentali storici (Piano Regionale Cave, PR13 - Progetto di indagine dei materiali ornamentali storici della Toscana)
-  Siti di conservazione orientata di materiali ornamentali storici (in area parco)
-  Siti di reperimento straordinario di materiali ornamentali storici (in area parco e area contigua di cava)
-  Siti di interesse per il reperimento di materiali ornamentali storici (in area contigua del parco)




Aree di controllo dei ravaneti

-  Ravaneti privi di criticità
-  Ravaneti con incerte o ipotizzabili criticità
-  Ravaneti con probabili o accertate criticità


-  Viabilità di servizio alle aree contigue di cava

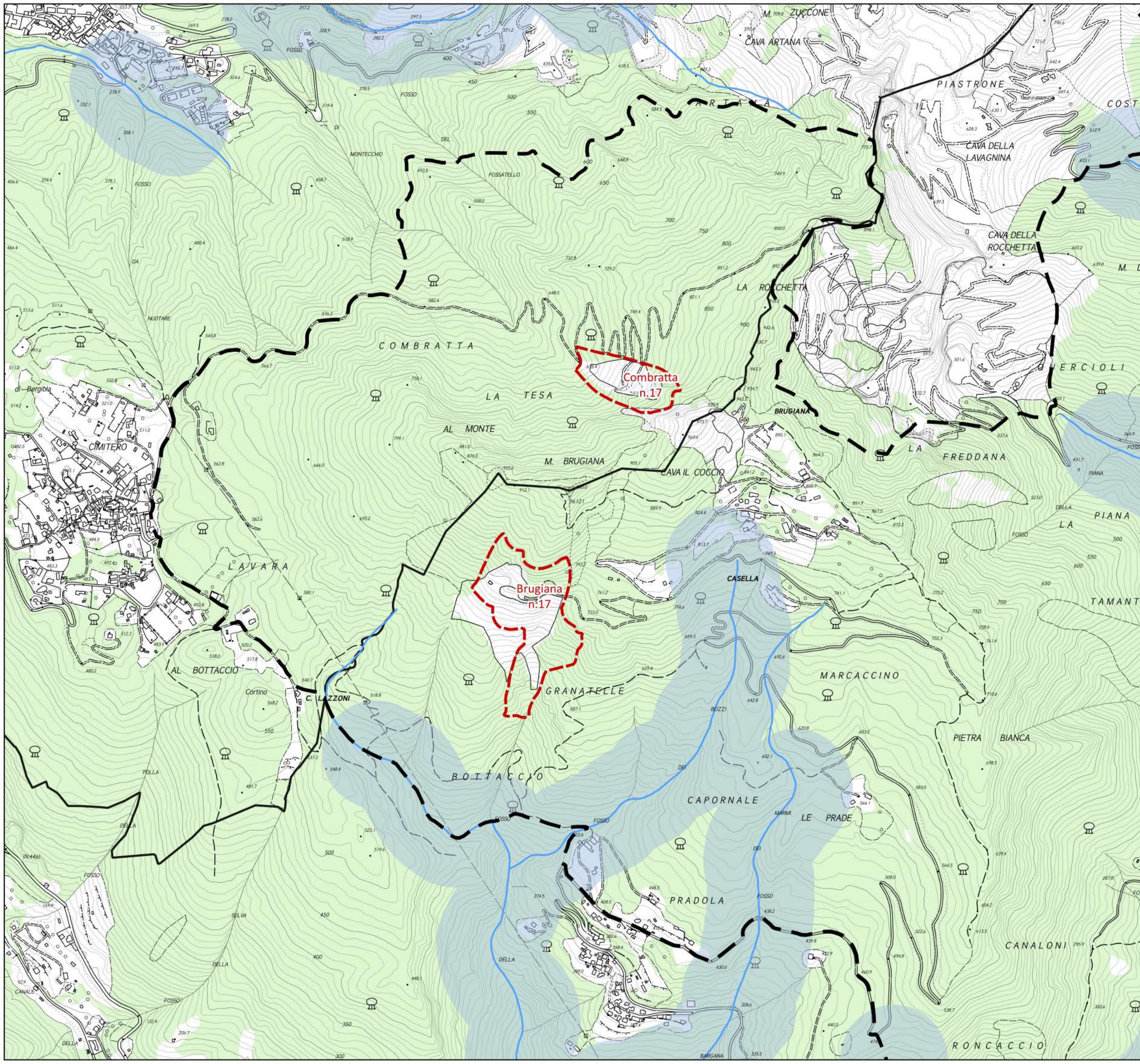


Delimitazione dell'area protetta




-  Parco Regionale
-  Area contigua del Parco Regionale
-  Aree Contigue di Cava (ACC) del Parco Regionale

Determinazioni sovraordinate del PIT/PPR


-  Bacini estrattivi del PIT/PPR
n. scheda e relativa denominazione
Allegato 5 - Schede dei Bacini estrattivi delle Alpi Apuane



Delimitazione dell'area protetta


-  Parco Regionale
-  Area contigua del Parco Regionale
-  Aree Contigue di Cava (ACC) del Parco Regionale

Bacini estrattivi del PIT/PPR







-  n. scheda e relativa denominazione
Allegato 5 - Schede dei Bacini estrattivi delle Alpi Apuane

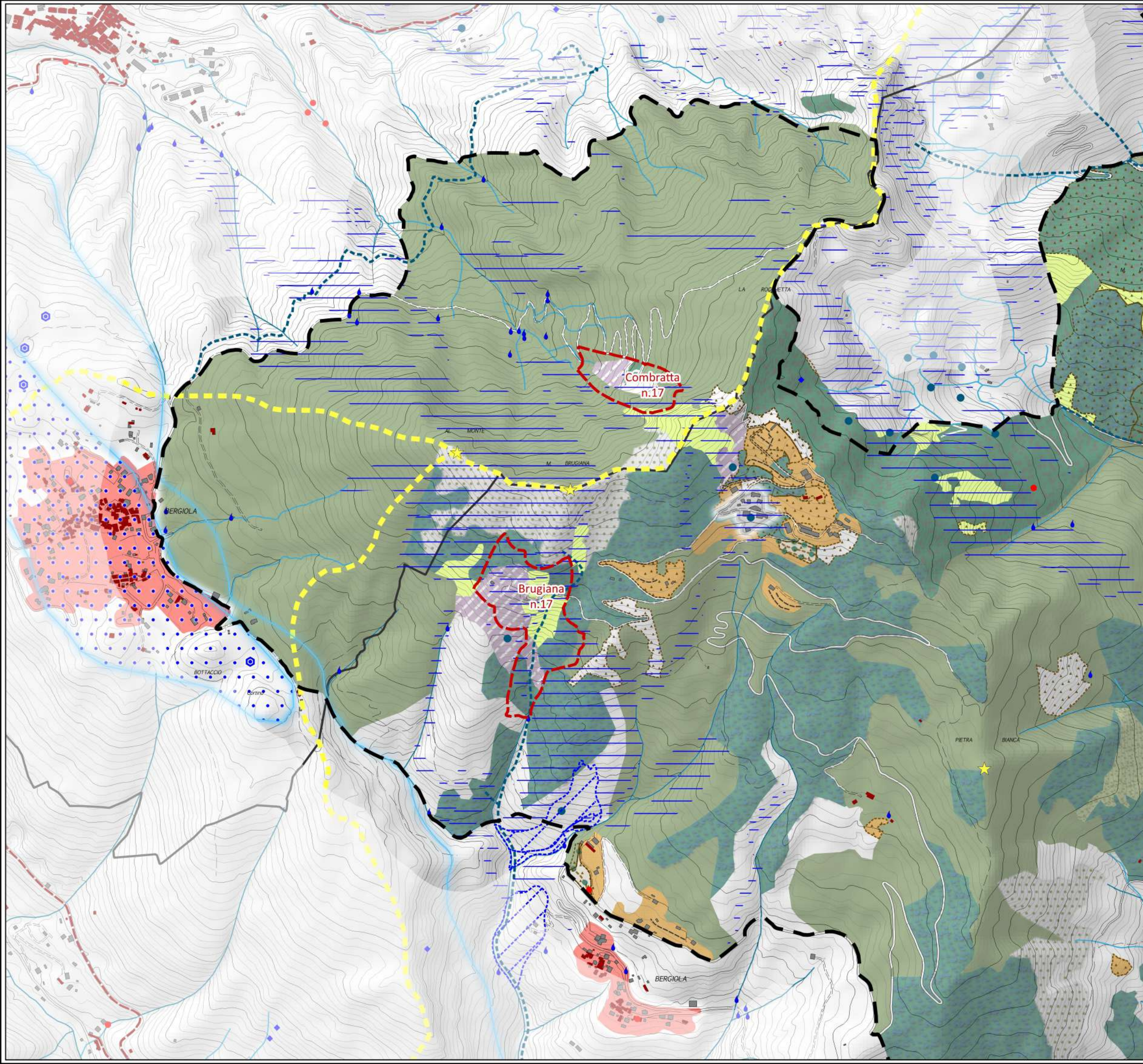
Beni paesaggistici

Immobili ed aree di notevole interesse pubblico (D.Lgs 42/2004 art. 136)

-  297/1968 Località Campo Cecina nel comune di Carrara
D.M. 24/10/1968 G.U. 297 del 1968
- 236/1974 Zona della cima del monte Carchio in comune di Montignoso. D.M. 02/10/1974 G.U. 236 del 1974
- 17/1971 Zona interessata dalla grotta del Vento sita nel comune di Vergemoli. D.M. 23/12/1970 G.U. 17 del 1971
- 128/1976 Zona delle Alpi Apuane nei comuni di Pescaglia, Camaione, Stazzema, Careggine, Vergemoli, Molazzana, Minucciano e Vagli Sotto.
D.M. 08/04/1976 G.U. 128 del 1976

Aree tutelate per legge (D.Lgs 42/2004 art. 142)

-  lett. b) - I territori contermini ai laghi
-  lett. c) - I fiumi, i torrenti, i corsi d'acqua
-  lett. d) - Le montagne per la parte eccedente i 1200 m.s.l.m.
-  lett. e) - I circhi glaciali
-  lett. g) - I territori coperti da foreste e boschi
-  lett. m) - Le zone di interesse archeologico
 - LU02 - Zona comprendente grotta e riparo di interesse paleontologico e preistorico (Camaione, Stazzema)
 - MS02 - Zona comprendente la grotta di interesse preistorico di Tecchia della Gabellaccia (Carrara, Fivizzano, Fosdinovo)
 - MS03 - Zona comprendente Grotta e Riparo di interesse paleontologico e preistorico (Fivizzano)



Delimitazione dell'area protetta

-  Parco Regionale
-  Area contigua del Parco Regionale
-  Aree Contigue di Cava (ACC) del Parco Regionale

Bacini estrattivi del PIT/PPR

-  n. scheda e relativa denominazione
Allegato 5 - Schede dei Bacini estrattivi delle Alpi Apuane

Strutture idrogeomorfologiche

Forme strutturali

-  Vette principali e picchi rocciosi in emergenza visiva

Crinali e creste principali e di rilievo paesaggistico

-  Dorsali principali
-  Dorsali secondarie

-  Selle

Forme dovute alle acque correnti superficiali








-  Forre
-  Gradini in valle fluviale


-  Marmite, forme di abrasione in roccia

Forme di origine carsica


-  Grotte e cavità carsiche
-  Doline
-  Campi di doline
-  Campi carreggiati

Forme di origine glaciale

-  Selle di origine glaciale
-  Circhi glaciali e orli di circo glaciale
-  Cordoni morenici
-  Rocce di modellamento glaciale
-  Rocce montonate
-  Massi erratici
-  Altre forme glaciali (creste e gradini di valle glaciale, orlo di conca di sovraescavazione)

-  Depositi di versante periglaciali, glaciali e fluvio glaciali (olocenici e pleistocenici)

-  Sorgenti

-  Reticolo idrografico regionale

-  Laghi e specchi d'acqua (naturali e artificiali)














Geositi

-  Geositi lineari
-  Geositi areali
-  Geositi puntuali

Strutture ecosistemiche

-  Ecosistemi rupestri, detriti di falda e paesaggi carsici
-  Praterie primarie e secondarie
-  Lande e brughiere montane e altomontane
-  Boschi mesofili montani a dominanza di faggio
-  Boschi di latifoglie di media montagna (ostrieti, carpinete, cerro carpinete, boschi misti)
-  Boschi termofili di latifoglie e sclerofille (querreti di roverella, leccete), macchie alte, basse e garighe
-  Ecosistemi fluviali, ripariali e planiziali
-  Boschi di conifere e misti di conifere e latifoglie
-  Principali aree umide con ecosistemi palustri e lacustri

Strutture antropiche (insediative e infrastrutturali)






-  Centri, nuclei e aggregati di impianto storico
-  Alpeggi ed insediamenti rurali di alta quota
-  Edifici sparsi e isolati di impianto storico
-  Beni storico culturali e tipi insediativi storici diffusi
-  Itinerari della fede e antiche percorrenze
-  Mulattiere, sentieri
-  Beni di archeologia mineraria e protoindustriale
-  Elementi della viabilità storica di cava
-  Beni archeominerari
-  Rete ferroviaria
-  Linea ferroviaria
-  Stazioni ferroviarie
-  Scali merci

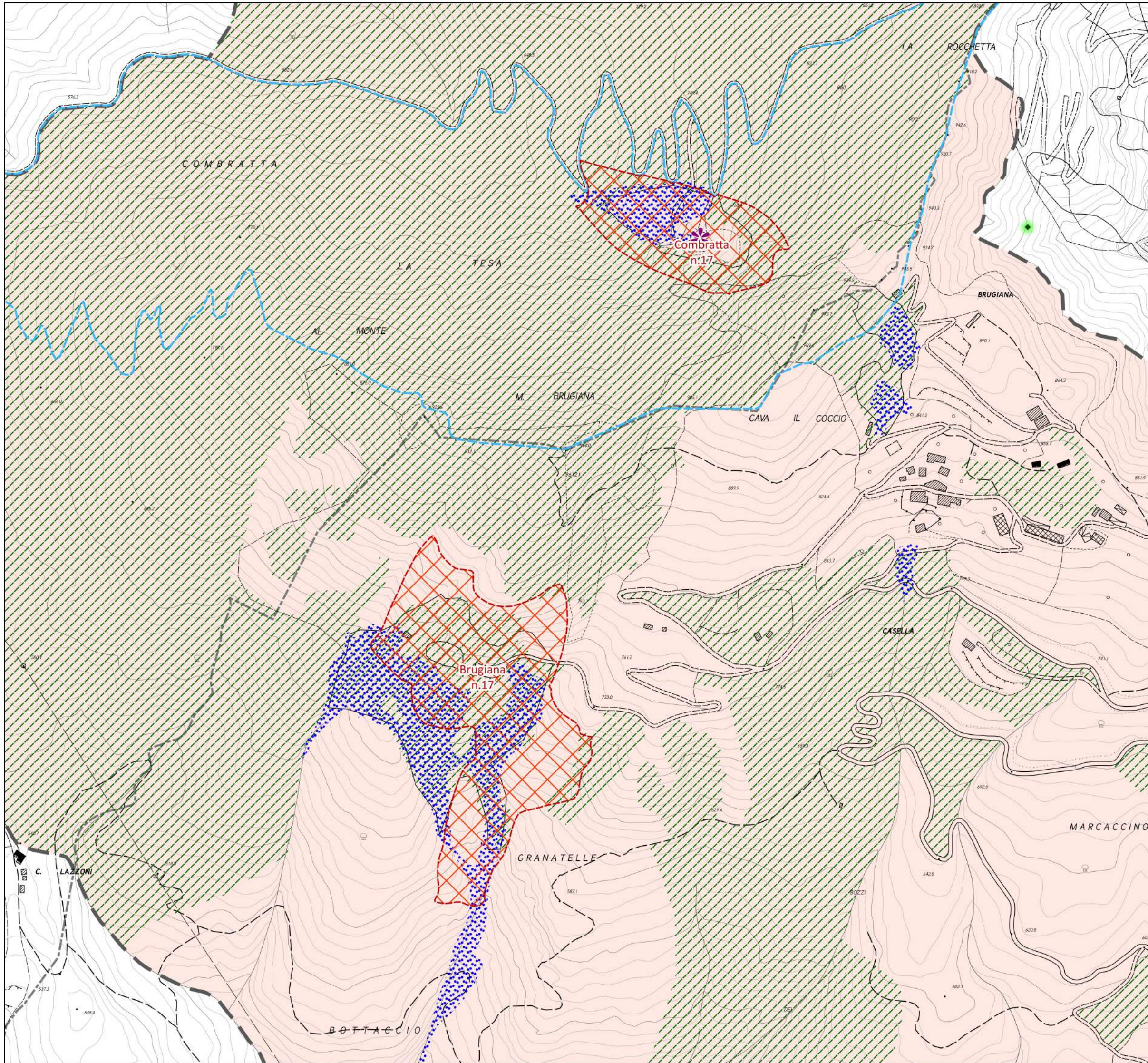
Strutture agro-forestali

ucs_vege_habitat_for_valnat_PATRIMONIO_VALORI (patrimonio) RETINI




-  Prati permanenti e coltivazioni in mosaico, di pertinenza dei nuclei rurali s
-  Mosaici agricoli di pertinenza dei centri, nuclei e aggregati storici
-  Boschi di castagno
-  Oliveti del versante costiero pedemontano
-  Paesaggi rurali storici
-  Sistemazioni idraulico agrarie (muri a secco, terrazzamenti, lunette, ecc..)

Altre componenti di valore patrimoniale



-  Beni archeologici tutelati ai sensi della parte II del D.Lgs. 42/2004
 - 90460305027 Necropoli ligure, loc. Piane alte di Levigliani (Stazzema)
 - 90450075005 Grotta preistorica di Equi, Fivizzano istituito il 1996/12/02
 - 90450075006 Area di rispetto alla grotta preistorica di Equi, Fivizzano istituito il 1996/12/02
-  Immobili ed aree di notevole interesse pubblico - DCR n. 46 del 23/07/2019
 - 297/1968 Località Campo Cecina nel comune di Carrara. D.M. 24/10/1968 G.U. 297 del 1968
 - 236/1974 Zona della cima del monte Carchio in comune di Montignoso. D.M. 02/10/1974 G.U. 236 del 1974
 - 17/1971 Zona interessata dalla grotta del Vento sita nel comune di Vergemoli. D.M. 23/12/1970 G.U. 17 del 1971
 - 128/1976 Zona delle Alpi Apuane nei comuni di Pescaglia, Camaione, Stazzema, Careggine, Vergemoli, Molazzana, Minucciano e Vagli Sotto. D.M. 08/04/1976 G.U. 128 del 1976
-  Siti estrattivi di reperimento dei materiali ornamentali storici (M.O.S.)
-  Marmi e altre varietà merceologiche di pregio
-  Rete Natura 2000 (ZPS e ZSC)



Delimitazione dell'area protetta

-  Parco Regionale
-  Area contigua del Parco Regionale
-  Aree Contigue di Cava (ACC) del Parco Regionale

Aree contigue di cava (ACC). Articolazione

-  ACC.O - A prelievo ordinario
-  ACC.D - In dismissione

Patrimonio naturalistico e ambientale del Parco
Siti Rete Natura 2000

-  ZSC, SIC, PSIC, ZPS

Ricognizione Habitat di interesse comunitario


-  - areali
-  - puntuali

Ricognizione dei geositi di interesse del Parco

Si veda in particolare l'elaborato di quadro propositivo denominato "QP.6 Ricognizione del "Patrimonio territoriale" e Invarianti Strutturali (25K)" e il dettaglio in questo elaborato

Determinazioni sovraordinate del PIT/PPR

Bacini estrattivi del PIT/PPR






-  n. n. scheda e relativa denominazione Allegato 5 - Schede dei Bacini estrattivi delle Alpi Apuane

Beni paesaggistici formalmente riconosciuti




Si veda in particolare l'elaborato di quadro conoscitivo denominato "QC.17 Ricognizione dei principali vincoli sovraordinati" e il dettaglio in questo elaborato


Aree e siti dei materiali ornamentali storici

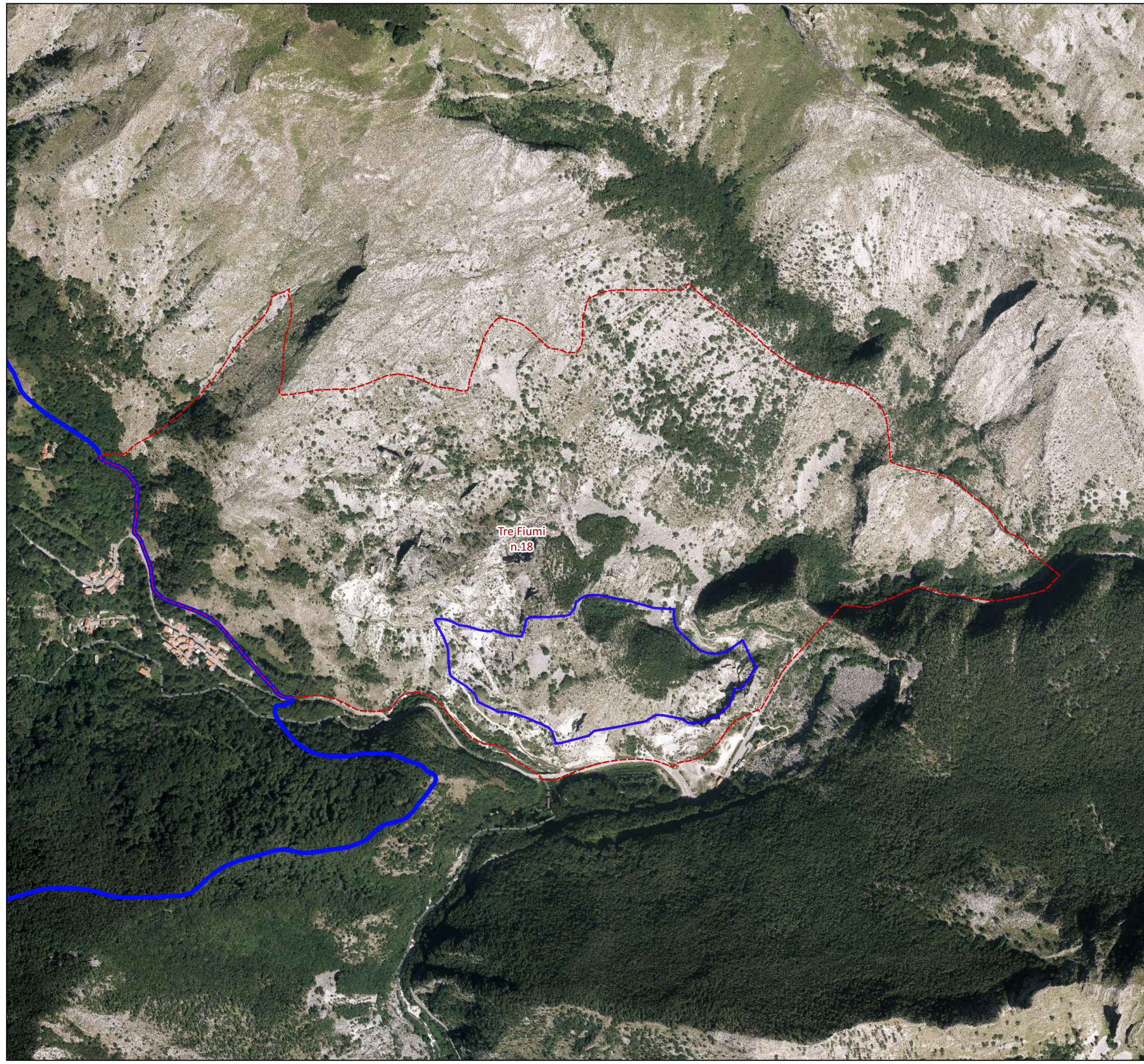
Aree e siti dei materiali ornamentali storici

-  Aree di reperimento materiali ornamentali storici (Piano Regionale Cave, PR13 - Progetto di indagine dei materiali ornamentali storici della Toscana)
-  Aree di approfondimento materiali ornamentali storici (Piano Regionale Cave, PR13 - Progetto di indagine dei materiali ornamentali storici della Toscana)
-  Siti di conservazione orientata di materiali ornamentali storici (in area parco)
-  Siti di reperimento straordinario di materiali ornamentali storici (in area parco e area contigua di cava)
-  Siti di interesse per il reperimento di materiali ornamentali storici (in area contigua del parco)

Aree di controllo dei ravaneti

-  Ravaneti privi di criticità
-  Ravaneti con incerte o ipotizzabili criticità
-  Ravaneti con probabili o accertate criticità

-  Viabilità di servizio alle aree contigue di cava



Tre Fiumi
n.18

Delimitazione dell'area protetta



Parco Regionale

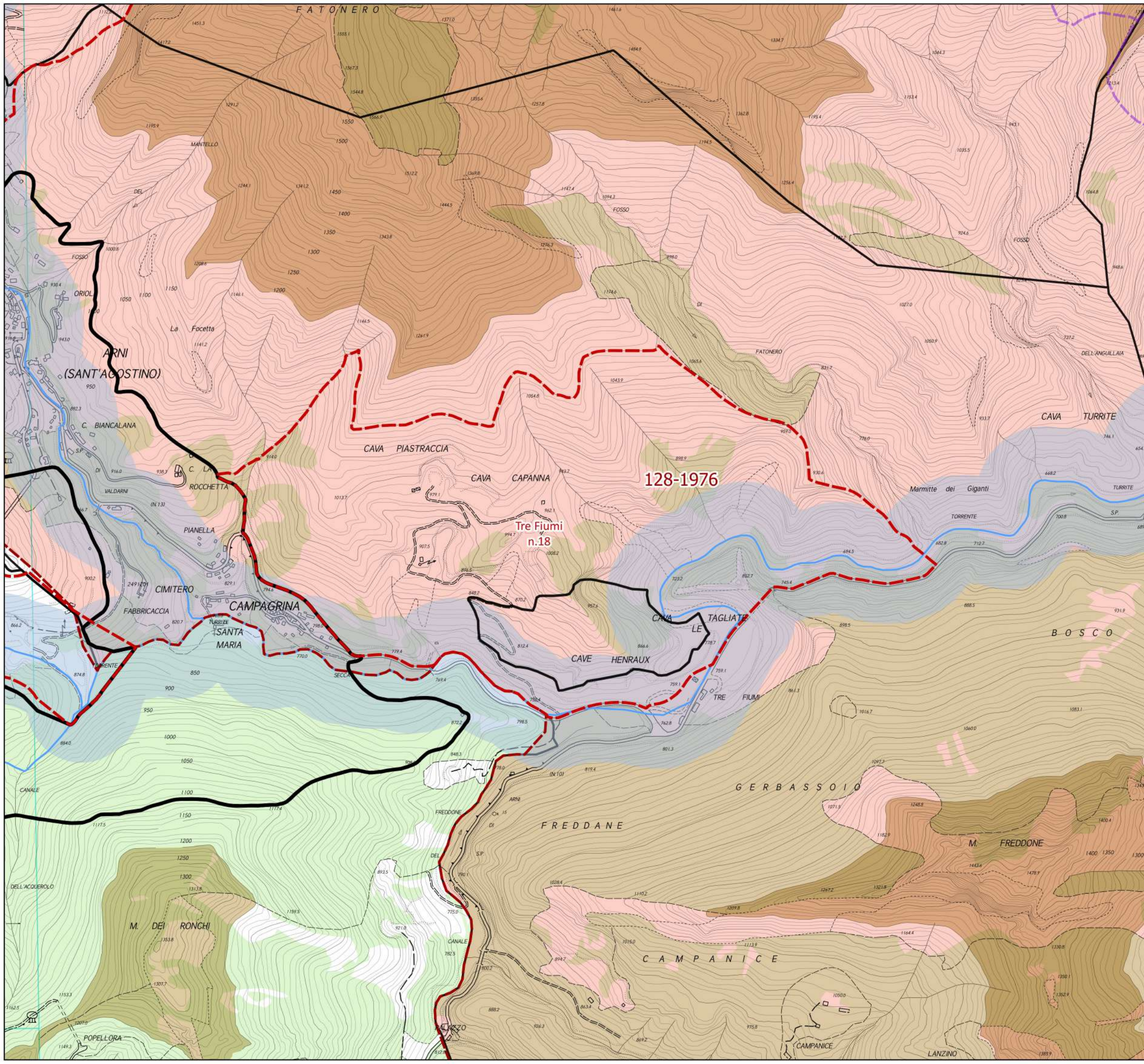
Area contigua del Parco Regionale

Aree Contigue di Cava (ACC) del Parco Regionale



Determinazioni sovraordinate del PIT/PPR




Bacini estrattivi del PIT/PPR
n. scheda e relativa denominazione
Allegato 5 - Schede dei Bacini estrattivi delle Alpi Apuane



Delimitazione dell'area protetta


-  Parco Regionale
-  Area contigua del Parco Regionale
-  Aree Contigue di Cava (ACC) del Parco Regionale

Bacini estrattivi del PIT/PPR







-  n. scheda e relativa denominazione
 Allegato 5 - Schede dei Bacini estrattivi delle Alpi Apuane

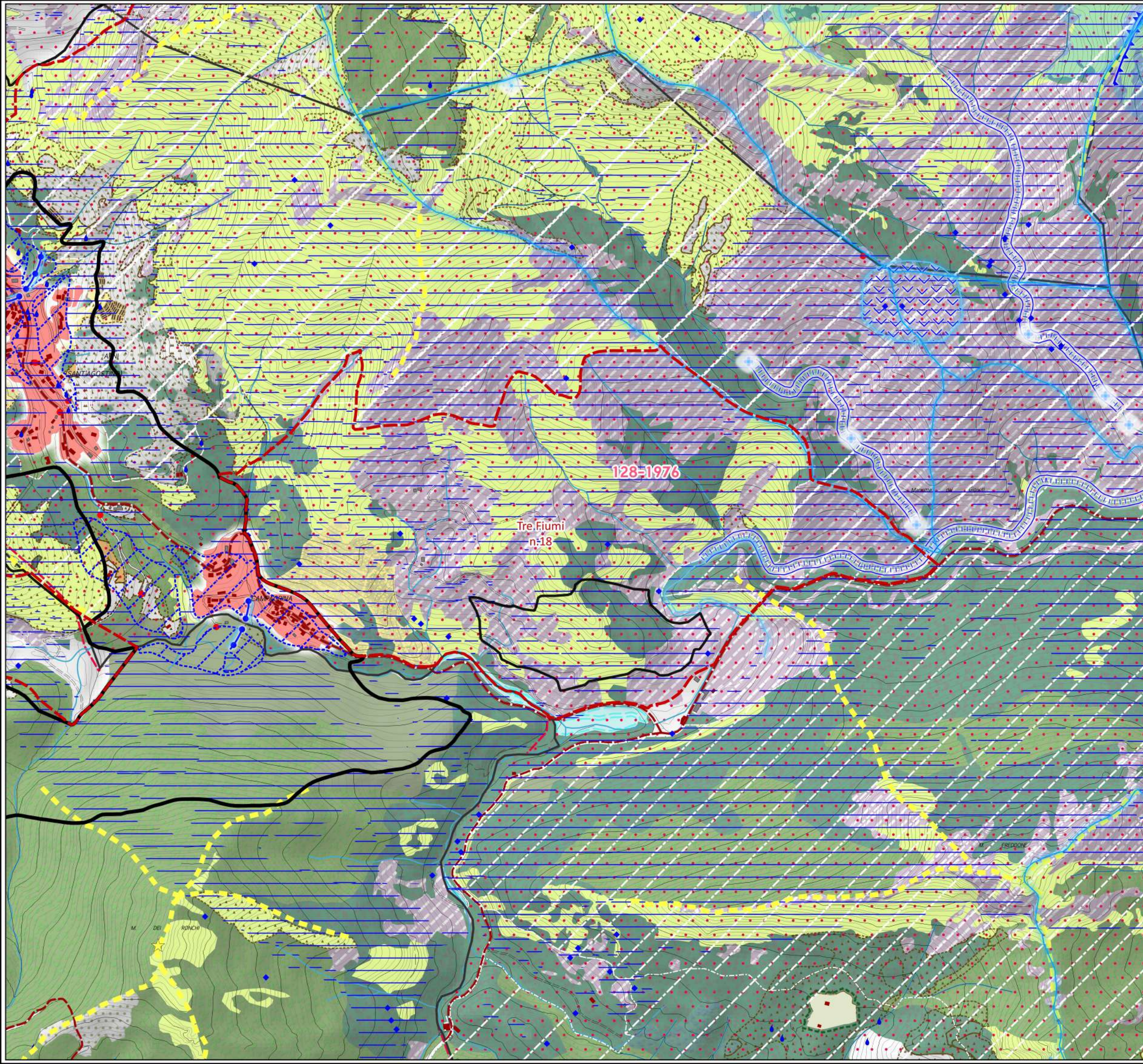
Beni paesaggistici

Immobili ed aree di notevole interesse pubblico (D.Lgs 42/2004 art. 136)

-  297/1968 Località Campo Cecina nel comune di Carrara
 D.M. 24/10/1968 G.U. 297 del 1968
- 236/1974 Zona della cima del monte Carchio in comune
 di Montignoso. D.M. 02/10/1974 G.U. 236 del 1974
- 17/1971 Zona interessata dalla grotta del Vento sita nel
 comune di Vergemoli. D.M. 23/12/1970 G.U. 17 del 1971
- 128/1976 Zona delle Alpi Apuane nei comuni di Pescaglia,
 Camaione, Stazzema, Careggine, Vergemoli,
 Molazzana, Minucciano e Vagli Sotto.
 D.M. 08/04/1976 G.U. 128 del 1976

Aree tutelate per legge (D.Lgs 42/2004 art. 142)

-  lett. b) - I territori contermini ai laghi
-  lett. c) - I fiumi, i torrenti, i corsi d'acqua
-  lett. d) - Le montagne per la parte eccedente i 1200 m.s.l.m.
-  lett. e) - I circhi glaciali
-  lett. g) - I territori coperti da foreste e boschi
-  lett. m) - Le zone di interesse archeologico
 - LU02 - Zona comprendente grotta e riparo di interesse paleontologico e preistorico (Camaione, Stazzema)
 - MS02 - Zona comprendente la grotta di interesse preistorico di Tecchia della Gabellaccia (Carrara, Fivizzano, Fosdinovo)
 - MS03 - Zona comprendente Grotta e Riparo di interesse paleontologico e preistorico (Fivizzano)



Delimitazione dell'area protetta

-  Parco Regionale
-  Area contigua del Parco Regionale
-  Aree Contigue di Cava (ACC) del Parco Regionale

Bacini estrattivi del PIT/PPR

-  n. scheda e relativa denominazione
Allegato 5 - Schede dei Bacini estrattivi delle Alpi Apuane

Strutture idrogeomorfologiche

Forme strutturali

-  Vette principali e picchi rocciosi in emergenza visiva

Crinali e creste principali e di rilievo paesaggistico

-  Dorsali principali
-  Dorsali secondarie

-  Selle

Forme dovute alle acque correnti superficiali








-  Forre
-  Gradini in valle fluviale


-  Marmite, forme di abrasione in roccia

Forme di origine carsica

-  Grotte e cavità carsiche
-  Doline
-  Campi di doline
-  Campi carreggiati

Forme di origine glaciale

-  Selle di origine glaciale
-  Circhi glaciali e orli di circo glaciale
-  Cordoni morenici
-  Rocce di modellamento glaciale
-  Rocce montonate
-  Massi erratici
-  Altre forme glaciali (creste e gradini di valle glaciale, orlo di conca di sovraescavazione)

-  Depositi di versante periglaciali, glaciali e fluvio glaciali (olocenici e pleistocenici)

-  Sorgenti

-  Reticolo idrografico regionale

-  Laghi e specchi d'acqua (naturali e artificiali)














Geositi

-  Geositi lineari
-  Geositi areali
-  Geositi puntuali

Strutture ecosistemiche

-  Ecosistemi rupestri, detriti di falda e paesaggi carsici
-  Praterie primarie e secondarie
-  Lande e brughiere montane e altomontane
-  Boschi mesofili montani a dominanza di faggio
-  Boschi di latifoglie di media montagna (ostrieti, carpinete, cerro carpinete, boschi misti)
-  Boschi termofili di latifoglie e sclerofille (querreti di roverella, leccete), macchie alte, basse e garighe
-  Ecosistemi fluviali, ripariali e planiziali
-  Boschi di conifere e misti di conifere e latifoglie
-  Principali aree umide con ecosistemi palustri e lacustri

Strutture antropiche (insediative e infrastrutturali)






-  Centri, nuclei e aggregati di impianto storico
-  Alpeggi ed insediamenti rurali di alta quota
-  Edifici sparsi e isolati di impianto storico
-  Beni storico culturali e tipi insediativi storici diffusi
-  Itinerari della fede e antiche percorrenze
-  Mulattiere, sentieri
-  Beni di archeologia mineraria e protoindustriale
-  Elementi della viabilità storica di cava
-  Beni archeominerari
-  Rete ferroviaria
-  Linea ferroviaria
-  Stazioni ferroviarie
-  Scali merci

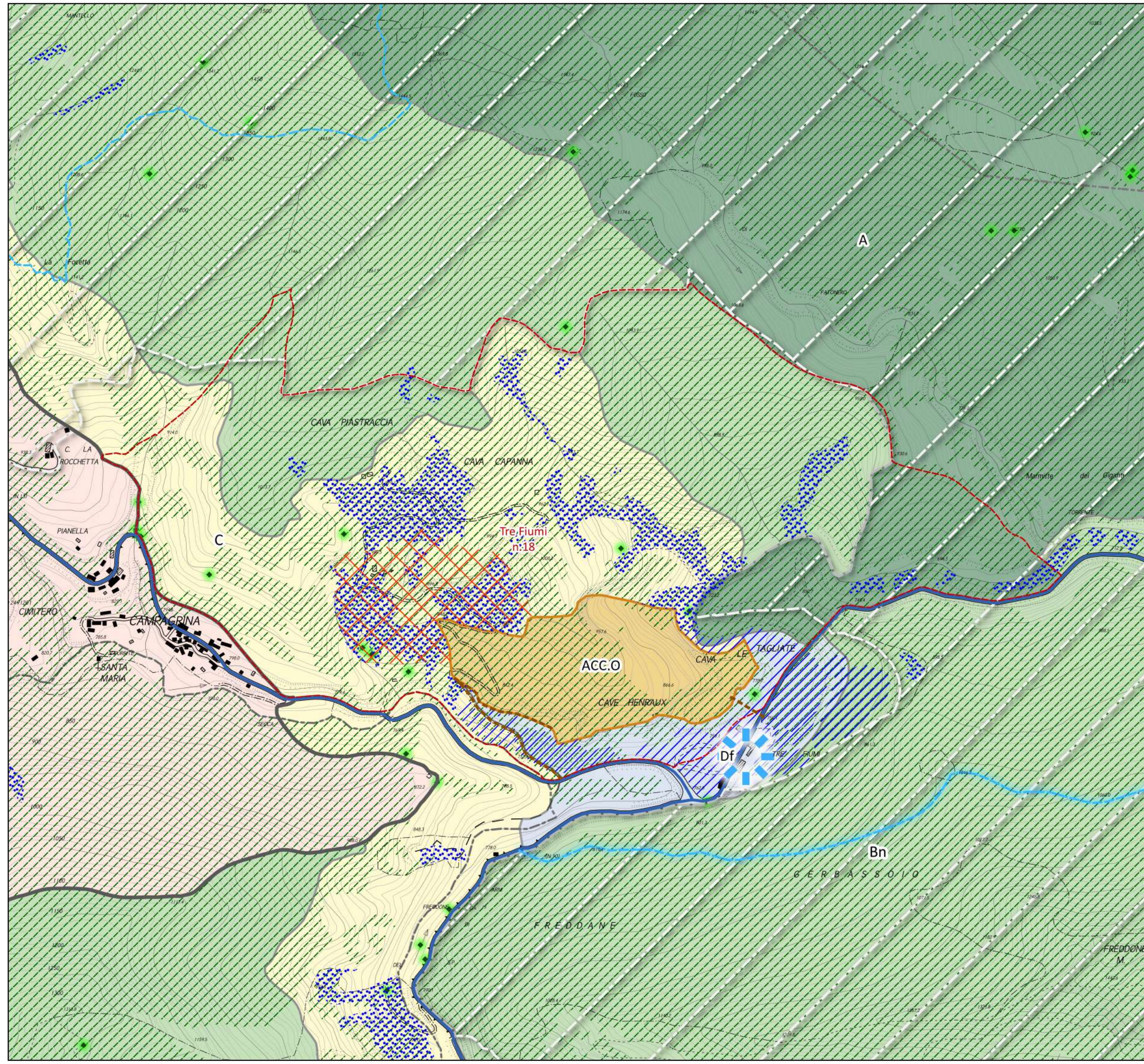
Strutture agro-forestali

ucs_vege_habitat_for_valnat_PATRIMONIO_VALORI (patrimonio) RETINI

-  Prati permanenti e coltivazioni in mosaico, di pertinenza dei nuclei rurali s
-  Mosaici agricoli di pertinenza dei centri, nuclei e aggregati storici
-  Boschi di castagno
-  Oliveti del versante costiero pedemontano
-  Paesaggi rurali storici
-  Sistemazioni idraulico agrarie (muri a secco, terrazzamenti, lunette, ecc..)

Altre componenti di valore patrimoniale

-  Beni archeologici tutelati ai sensi della parte II del D.Lgs. 42/2004
 - 90460305027 Necropoli ligure, loc. Piane alte di Levigliani (Stazzema)
 - 90450075005 Grotta preistorica di Equi, Fivizzano istituito il 1996/12/02
 - 90450075006 Area di rispetto alla grotta preistorica di Equi, Fivizzano istituito il 1996/12/02
-  Immobili ed aree di notevole interesse pubblico - DCR n. 46 del 23/07/2019
 - 297/1968 Località Campo Cecina nel comune di Carrara. D.M. 24/10/1968 G.U. 297 del 1968
 - 236/1974 Zona della cima del monte Carchio in comune di Montignoso. D.M. 02/10/1974 G.U. 236 del 1974
 - 17/1971 Zona interessata dalla grotta del Vento sita nel comune di Vergemoli. D.M. 23/12/1970 G.U. 17 del 1971
 - 128/1976 Zona delle Alpi Apuane nei comuni di Pescaglia, Camaione, Stazzema, Careggine, Vergemoli, Molazzana, Minucciano e Vagli Sotto. D.M. 08/04/1976 G.U. 128 del 1976
-  Siti estrattivi di reperimento dei materiali ornamentali storici (M.O.S.)
-  Marmi e altre varietà merceologiche di pregio
-  Rete Natura 2000 (ZPS e ZSC)



Delimitazione dell'area protetta

- Parco Regionale
- Area contigua del Parco Regionale
- Aree Contigue di Cava (ACC) del Parco Regionale

Aree contigue di cava (ACC). Articolazione

- ACC.O - A prelievo ordinario
- ACC.D - In dismissione

Patrimonio naturalistico e ambientale del Parco
Siti Rete Natura 2000

- ZSC, SIC, PSIC, ZPS

Ricognizione Habitat di interesse comunitario

- areali
- puntuali

Ricognizione dei geositi di interesse del Parco

Si veda in particolare l'elaborato di quadro propositivo denominato "QP.6 Ricognizione del "Patrimonio territoriale" e Invarianti Strutturali (25K)" e il dettaglio in questo elaborato

Determinazioni sovraordinate del PIT/PPR
Bacini estrattivi del PIT/PPR

- n. scheda e relativa denominazione Allegato 5 - Schede dei Bacini estrattivi delle Alpi Apuane

Beni paesaggistici formalmente riconosciuti

Si veda in particolare l'elaborato di quadro conoscitivo denominato "QC.17 Ricognizione dei principali vincoli sovraordinati" e il dettaglio in questo elaborato

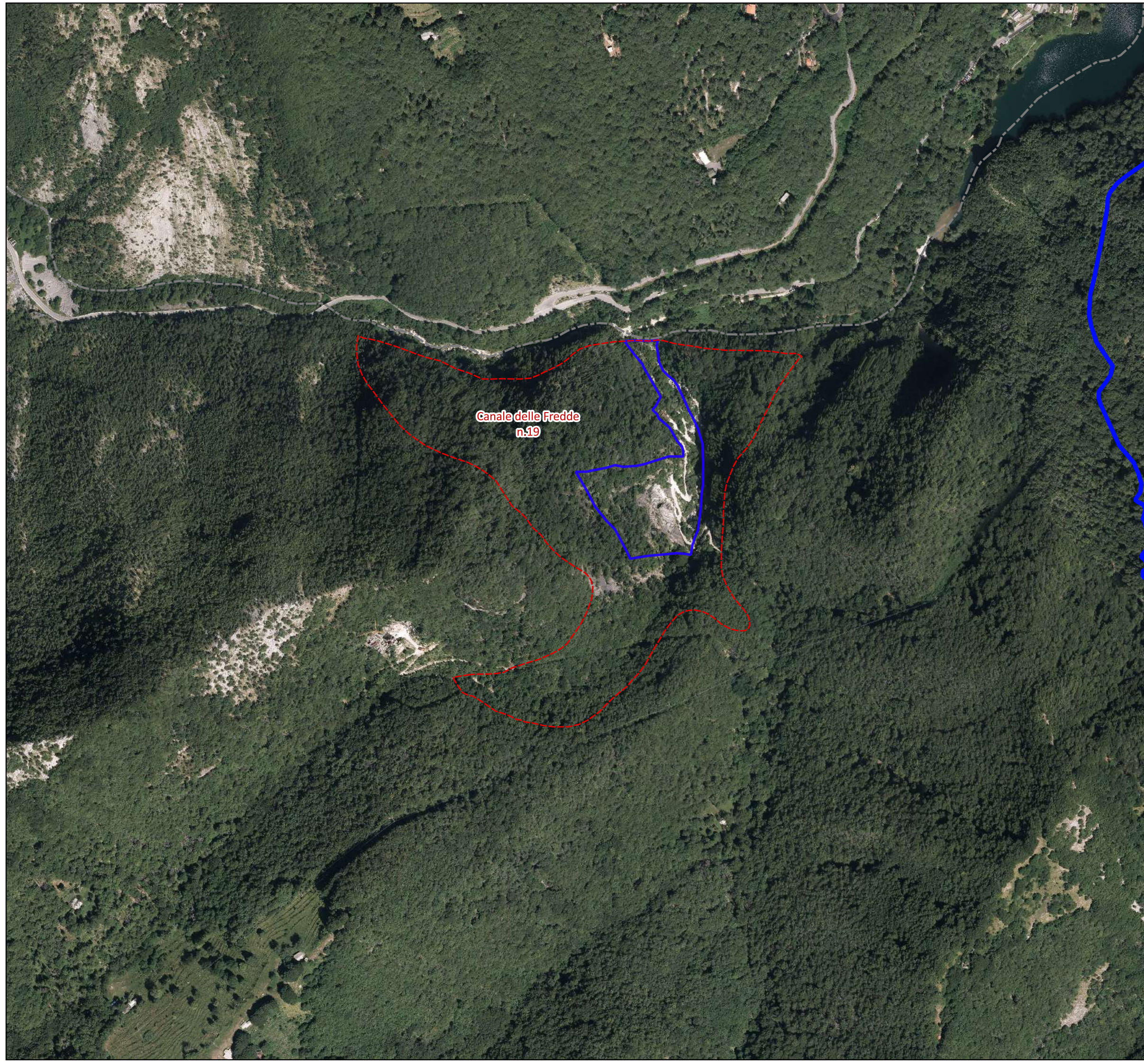
Aree e siti dei materiali ornamentali storici
Aree e siti dei materiali ornamentali storici

- Aree di reperimento materiali ornamentali storici (Piano Regionale Cave, PR13 - Progetto di indagine dei materiali ornamentali storici della Toscana)
- Aree di approfondimento materiali ornamentali storici (Piano Regionale Cave, PR13 - Progetto di indagine dei materiali ornamentali storici della Toscana)
- Siti di conservazione orientata di materiali ornamentali storici (in area parco)
- Siti di reperimento straordinario di materiali ornamentali storici (in area parco e area contigua di cava)
- Siti di interesse per il reperimento di materiali ornamentali storici (in area contigua del parco)

Aree di controllo dei ravaneti




- Ravaneti privi di criticità
- Ravaneti con incerte o ipotizzabili criticità
- Ravaneti con probabili o accertate criticità

- Viabilità di servizio alle aree contigue di cava




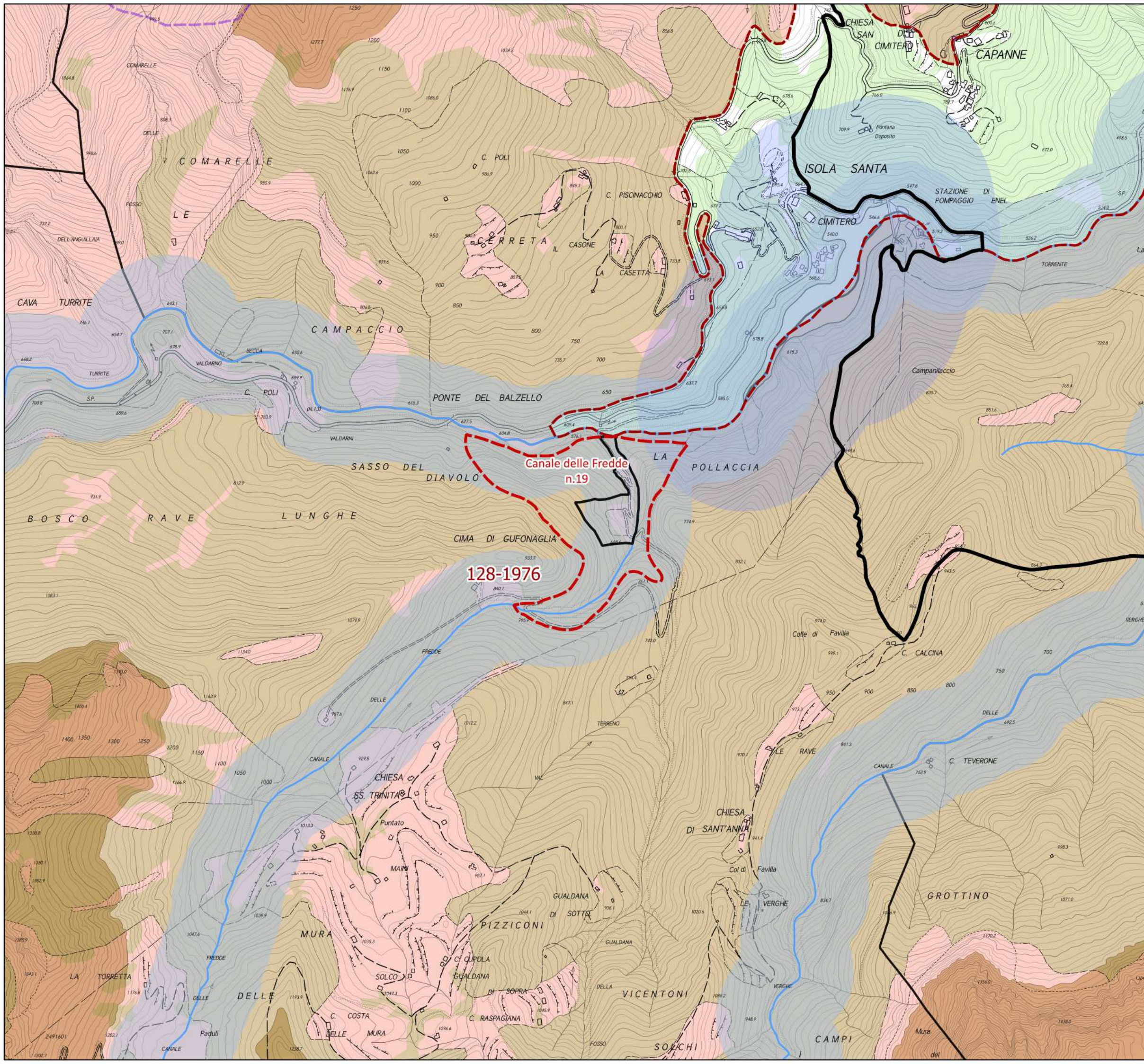
Canale delle Fredde
n.19

Delimitazione dell'area protetta




-  Parco Regionale
-  Area contigua del Parco Regionale
-  Aree Contigue di Cava (ACC) del Parco Regionale

Determinazioni sovraordinate del PIT/PPR


-  Bacini estrattivi del PIT/PPR
n. scheda e relativa denominazione
Allegato 5 - Schede dei Bacini estrattivi delle Alpi Apuane



Delimitazione dell'area protetta


-  Parco Regionale
-  Area contigua del Parco Regionale
-  Aree Contigue di Cava (ACC) del Parco Regionale

Bacini estrattivi del PIT/PPR







-  n. scheda e relativa denominazione
 Allegato 5 - Schede dei Bacini estrattivi delle Alpi Apuane

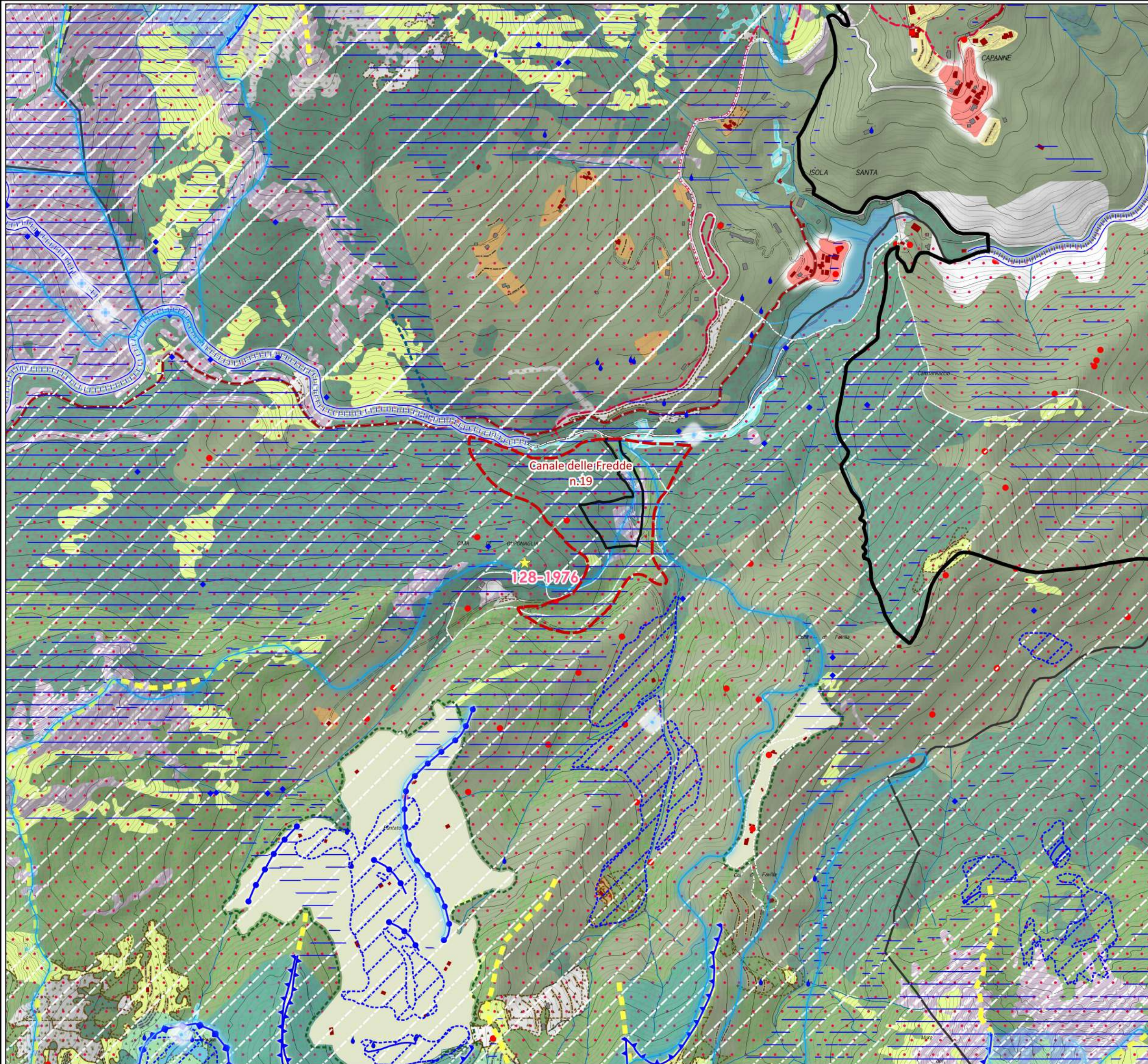
Beni paesaggistici

Immobili ed aree di notevole interesse pubblico (D.Lgs 42/2004 art. 136)

-  297/1968 Località Campo Cecina nel comune di Carrara
 D.M. 24/10/1968 G.U. 297 del 1968
- 236/1974 Zona della cima del monte Carchio in comune
 di Montignoso. D.M. 02/10/1974 G.U. 236 del 1974
- 17/1971 Zona interessata dalla grotta del Vento sita nel
 comune di Vergemoli. D.M. 23/12/1970 G.U. 17 del 1971
- 128/1976 Zona delle Alpi Apuane nei comuni di Pescaglia,
 Camaione, Stazzema, Careggine, Vergemoli,
 Molazzana, Minucciano e Vagli Sotto.
 D.M. 08/04/1976 G.U. 128 del 1976

Aree tutelate per legge (D.Lgs 42/2004 art. 142)


-  lett. b) - I territori contermini ai laghi
-  lett. c) - I fiumi, i torrenti, i corsi d'acqua
-  lett. d) - Le montagne per la parte eccedente i 1200 m.s.l.m.
-  lett. e) - I circhi glaciali
-  lett. g) - I territori coperti da foreste e boschi
-  lett. m) - Le zone di interesse archeologico
 - LU02 - Zona comprendente grotta e riparo di interesse paleontologico e preistorico (Camaione, Stazzema)
 - MS02 - Zona comprendente la grotta di interesse preistorico di Tecchia della Gabellaccia (Carrara, Fivizzano, Fosdinovo)
 - MS03 - Zona comprendente Grotta e Riparo di interesse paleontologico e preistorico (Fivizzano)



Delimitazione dell'area protetta

-  Parco Regionale
-  Area contigua del Parco Regionale
-  Aree Contigue di Cava (ACC) del Parco Regionale

Bacini estrattivi del PIT/PPR


-  n. scheda e relativa denominazione
Allegato 5 - Schede dei Bacini estrattivi delle Alpi Apuane

Strutture idrogeomorfologiche

Forme strutturali


-  Vette principali e picchi rocciosi in emergenza visiva

Crinali e creste principali e di rilievo paesaggistico

-  Dorsali principali
-  Dorsali secondarie

-  Selle

Forme dovute alle acque correnti superficiali








-  Forre
-  Gradini in valle fluviale


-  Marmite, forme di abrasione in roccia

Forme di origine carsica

-  Grotte e cavità carsiche
-  Doline
-  Campi di doline
-  Campi carreggiati

Forme di origine glaciale

-  Selle di origine glaciale
-  Circhi glaciali e orli di circo glaciale
-  Cordoni morenici
-  Rocce di modellamento glaciale
-  Rocce montonate
-  Massi erratici
-  Altre forme glaciali (creste e gradini di valle glaciale, orlo di conca di sovraescavazione)

-  Depositi di versante periglaciali, glaciali e fluvio glaciali (olocenici e pleistocenici)

-  Sorgenti

-  Reticolo idrografico regionale

-  Laghi e specchi d'acqua (naturali e artificiali)














Geositi

-  Geositi lineari
-  Geositi areali
-  Geositi puntuali

Strutture ecosistemiche







-  Ecosistemi rupestri, detriti di falda e paesaggi carsici
-  Praterie primarie e secondarie
-  Lande e brughiere montane e altomontane
-  Boschi mesofili montani a dominanza di faggio
-  Boschi di latifoglie di media montagna (ostrieti, carpinete, cerro carpinete, boschi misti)
-  Boschi termofili di latifoglie e sclerofille (querreti di roverella, leccete), macchie alte, basse e garighe
-  Ecosistemi fluviali, ripariali e planiziali
-  Boschi di conifere e misti di conifere e latifoglie
-  Principali aree umide con ecosistemi palustri e lacustri

Strutture antropiche (insediative e infrastrutturali)






-  Centri, nuclei e aggregati di impianto storico
-  Alpeggi ed insediamenti rurali di alta quota
-  Edifici sparsi e isolati di impianto storico
-  Beni storico culturali e tipi insediativi storici diffusi
-  Itinerari della fede e antiche percorrenze
-  Mulattiere, sentieri
-  Beni di archeologia mineraria e protoindustriale
-  Elementi della viabilità storica di cava
-  Beni archeominerari
-  Rete ferroviaria
-  Linea ferroviaria
-  Stazioni ferroviarie
-  Scali merci

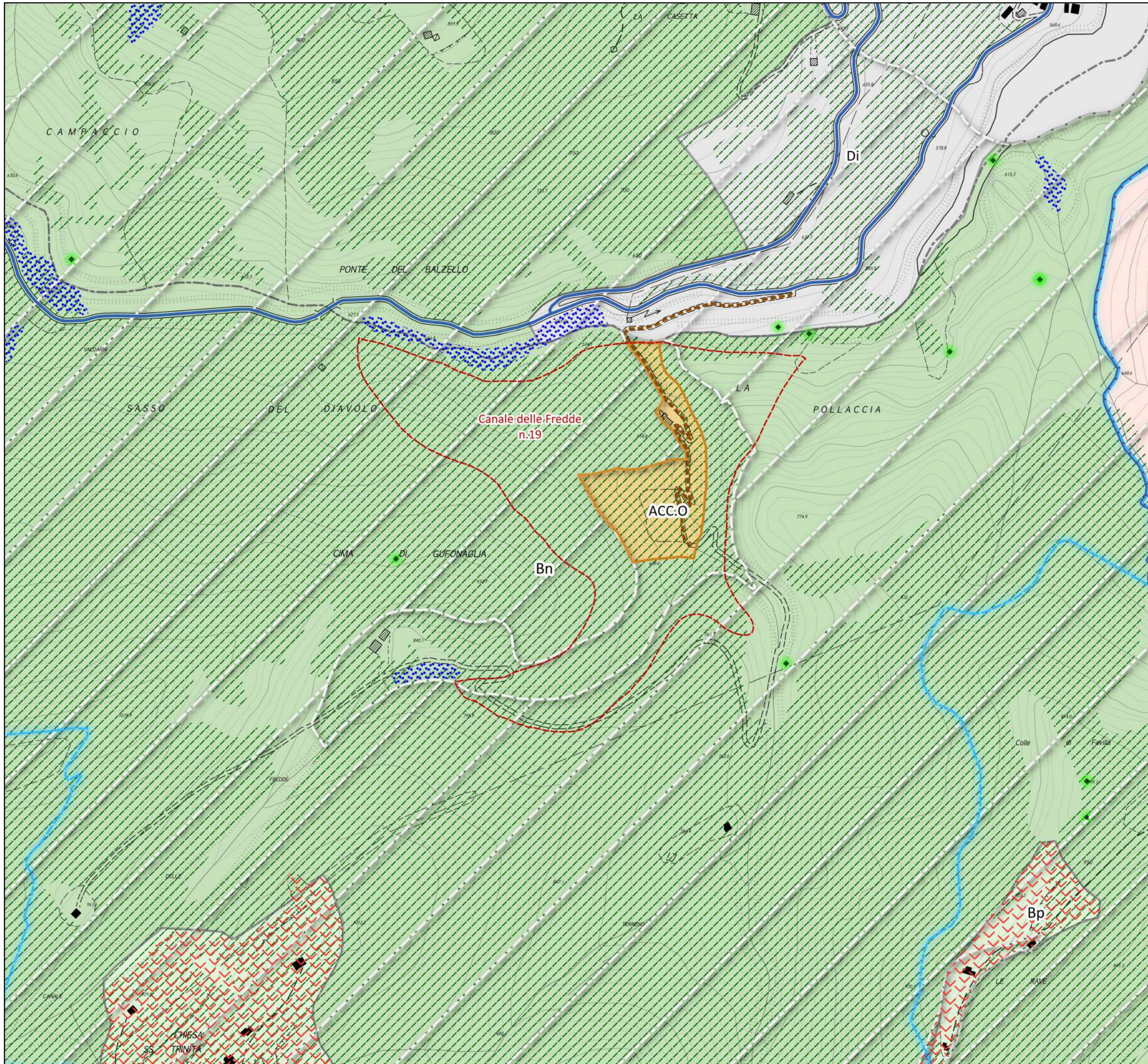
Strutture agro-forestali

ucs_vege_habitat_for_valnat_PATRIMONIO_VALORI (patrimonio) RETINI




-  Prati permanenti e coltivazioni in mosaico, di pertinenza dei nuclei rurali s
-  Mosaici agricoli di pertinenza dei centri, nuclei e aggregati storici
-  Boschi di castagno
-  Oliveti del versante costiero pedemontano
-  Paesaggi rurali storici
-  Sistemazioni idraulico agrarie (muri a secco, terrazzamenti, lunette, ecc..)

Altre componenti di valore patrimoniale



-  Beni archeologici tutelati ai sensi della parte II del D.Lgs. 42/2004
 - 90460305027 Necropoli ligure, loc. Piane alte di Levigliani (Stazzema)
 - 90450075005 Grotta preistorica di Equi, Fivizzano istituito il 1996/12/02
 - 90450075006 Area di rispetto alla grotta preistorica di Equi, Fivizzano istituito il 1996/12/02
-  Immobili ed aree di notevole interesse pubblico - DCR n. 46 del 23/07/2019
 - 297/1968 Località Campo Cecina nel comune di Carrara. D.M. 24/10/1968 G.U. 297 del 1968
 - 236/1974 Zona della cima del monte Carchio in comune di Montignoso. D.M. 02/10/1974 G.U. 236 del 1974
 - 17/1971 Zona interessata dalla grotta del Vento sita nel comune di Vergemoli. D.M. 23/12/1970 G.U. 17 del 1971
 - 128/1976 Zona delle Alpi Apuane nei comuni di Pescaglia, Camaione, Stazzema, Careggine, Vergemoli, Molazzana, Minucciano e Vagli Sotto. D.M. 08/04/1976 G.U. 128 del 1976
-  Siti estrattivi di reperimento dei materiali ornamentali storici (M.O.S.)
-  Marmi e altre varietà merceologiche di pregio
-  Rete Natura 2000 (ZPS e ZSC)



Delimitazione dell'area protetta

-  Parco Regionale
-  Area contigua del Parco Regionale
-  Aree Contigue di Cava (ACC) del Parco Regionale

Aree contigue di cava (ACC). Articolazione

-  ACC.O - A prelievo ordinario
-  ACC.D - In dismissione

*Patrimonio naturalistico e ambientale del Parco
Siti Rete Natura 2000*

-  ZSC, SIC, PSIC, ZPS

Ricognizione Habitat di interesse comunitario


-  - areali
-  - puntuali

Ricognizione dei geositi di interesse del Parco

Si veda in particolare l'elaborato di quadro propositivo denominato "QP.6 Ricognizione del "Patrimonio territoriale" e Invarianti Strutturali (25K)" e il dettaglio in questo elaborato

Determinazioni sovraordinate del PIT/PPR

Bacini estrattivi del PIT/PPR






-  n. scheda e relativa denominazione
Allegato 5 - Schede dei Bacini estrattivi delle Alpi Apuane

Beni paesaggistici formalmente riconosciuti




Si veda in particolare l'elaborato di quadro conoscitivo denominato "QC.17 Ricognizione dei principali vincoli sovraordinati" e il dettaglio in questo elaborato

Aree e siti dei materiali ornamentali storici

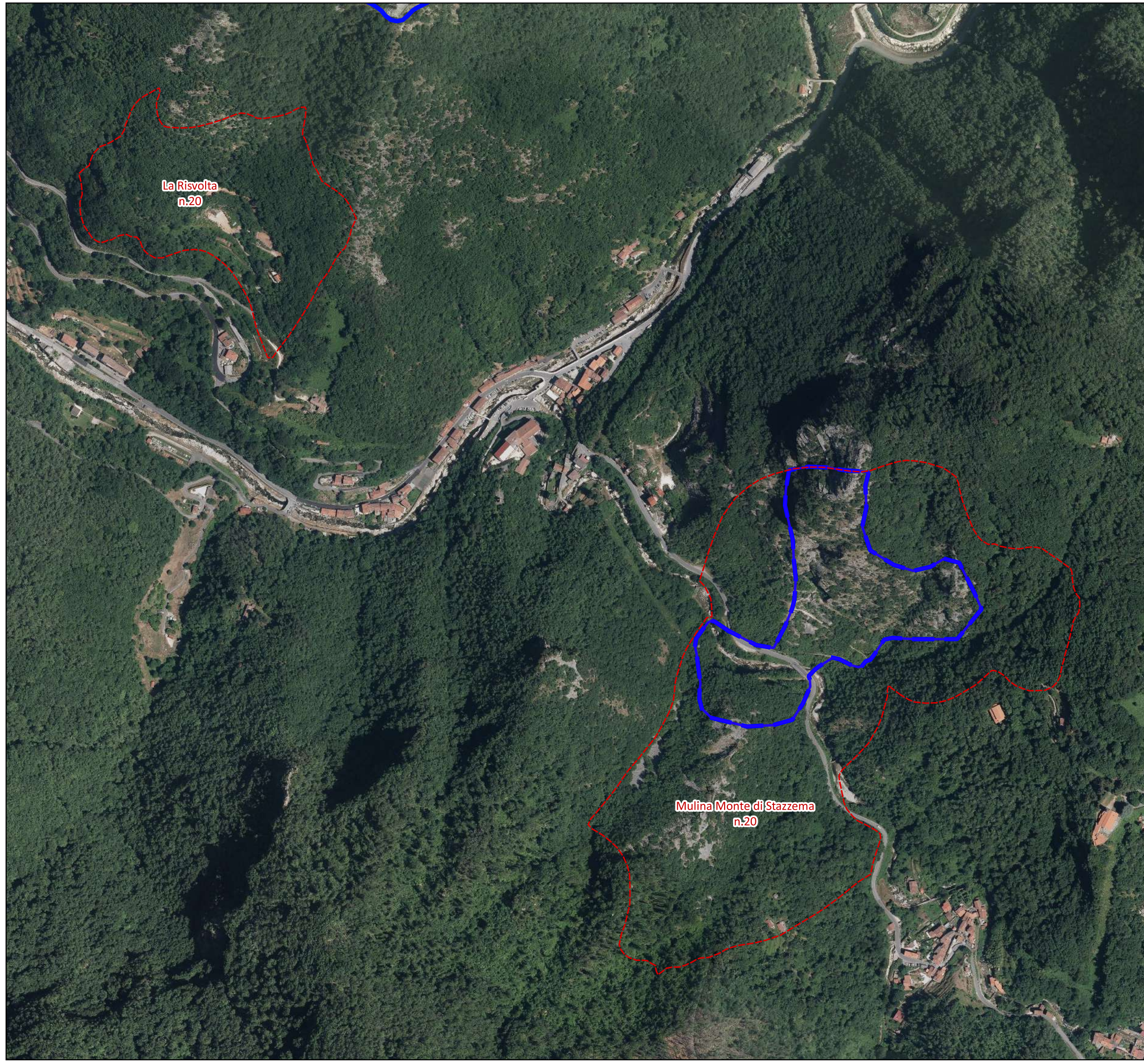
Aree e siti dei materiali ornamentali storici

-  Aree di reperimento materiali ornamentali storici (Piano Regionale Cave, PR13 - Progetto di indagine dei materiali ornamentali storici della Toscana)
-  Aree di approfondimento materiali ornamentali storici (Piano Regionale Cave, PR13 - Progetto di indagine dei materiali ornamentali storici della Toscana)
-  Siti di conservazione orientata di materiali ornamentali storici (in area parco)
-  Siti di reperimento straordinario di materiali ornamentali storici (in area parco e area contigua di cava)
-  Siti di interesse per il reperimento di materiali ornamentali storici (in area contigua del parco)




Aree di controllo dei ravaneti

-  Ravaneti privi di criticità
-  Ravaneti con incerte o ipotizzabili criticità
-  Ravaneti con probabili o accertate criticità


-  Viabilità di servizio alle aree contigue di cava



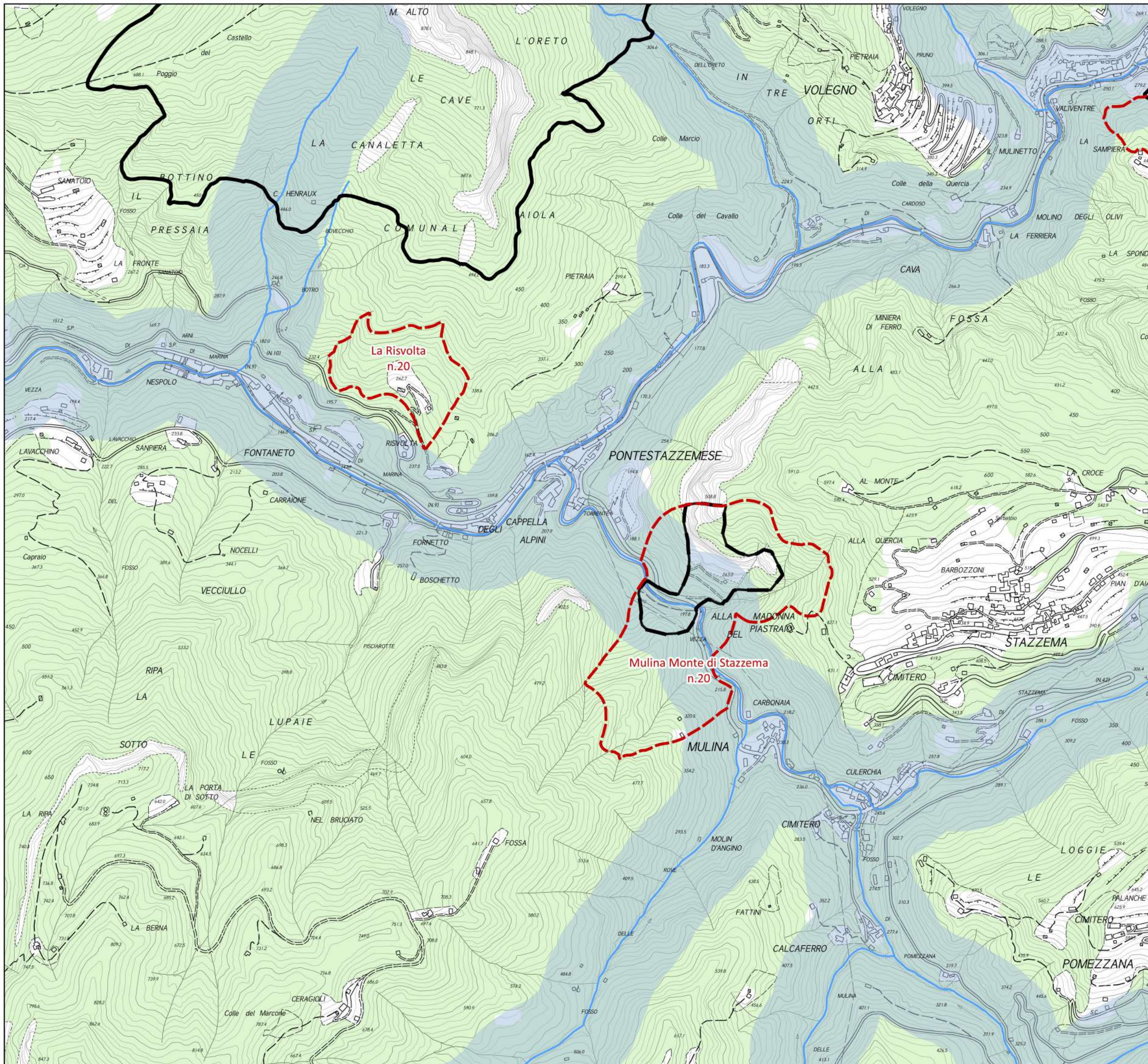
Delimitazione dell'area protetta

-  Parco Regionale
-  Area contigua del Parco Regionale
-  Aree Contigue di Cava (ACC) del Parco Regionale


Determinazioni sovraordinate del PIT/PPR

-  Bacini estrattivi del PIT/PPR
n. scheda e relativa denominazione
Allegato 5 - Schede dei Bacini estrattivi delle Alpi Apuane


ACC Mulina Monte di Stazzema
Scheda PIT/PPR 20 Bacino La Risvolta e Bacino Mulina
Monte di Stazzema



Delimitazione dell'area protetta


-  Parco Regionale
-  Area contigua del Parco Regionale
-  Aree Contigue di Cava (ACC) del Parco Regionale

Bacini estrattivi del PIT/PPR







-  n. scheda e relativa denominazione
 Allegato 5 - Schede dei Bacini estrattivi delle Alpi Apuane

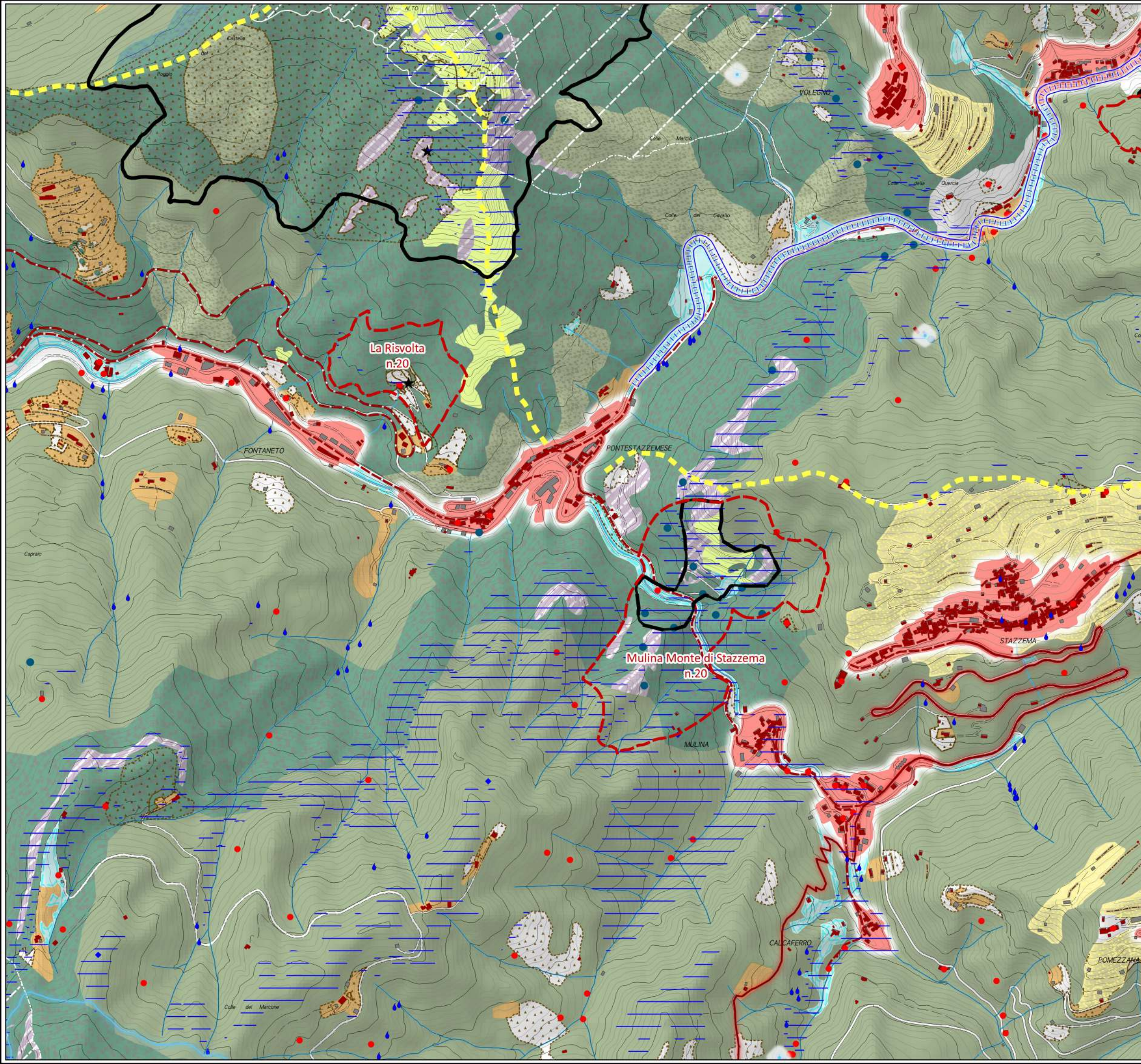
Beni paesaggistici

Immobili ed aree di notevole interesse pubblico (D.Lgs 42/2004 art. 136)

-  297/1968 Località Campo Cecina nel comune di Carrara
 D.M. 24/10/1968 G.U. 297 del 1968
- 236/1974 Zona della cima del monte Carchio in comune di Montignoso. D.M. 02/10/1974 G.U. 236 del 1974
- 17/1971 Zona interessata dalla grotta del Vento sita nel comune di Vergemoli. D.M. 23/12/1970 G.U. 17 del 1971
- 128/1976 Zona delle Alpi Apuane nei comuni di Pescaglia, Camaione, Stazzema, Careggine, Vergemoli, Molazzana, Minucciano e Vagli Sotto.
 D.M. 08/04/1976 G.U. 128 del 1976

Aree tutelate per legge (D.Lgs 42/2004 art. 142)

-  lett. b) - I territori contermini ai laghi
-  lett. c) - I fiumi, i torrenti, i corsi d'acqua
-  lett. d) - Le montagne per la parte eccedente i 1200 m.s.l.m.
-  lett. e) - I circhi glaciali
-  lett. g) - I territori coperti da foreste e boschi
-  lett. m) - Le zone di interesse archeologico
 - LU02 - Zona comprendente grotta e riparo di interesse paleontologico e preistorico (Camaione, Stazzema)
 - MS02 - Zona comprendente la grotta di interesse preistorico di Tecchia della Gabellaccia (Carrara, Fivizzano, Fosdinovo)
 - MS03 - Zona comprendente Grotta e Riparo di interesse paleontologico e preistorico (Fivizzano)



Delimitazione dell'area protetta

-  Parco Regionale
-  Area contigua del Parco Regionale
-  Aree Contigue di Cava (ACC) del Parco Regionale

Bacini estrattivi del PIT/PPR

-  n. scheda e relativa denominazione
Allegato 5 - Schede dei Bacini estrattivi delle Alpi Apuane

Strutture idrogeomorfologiche

Forme strutturali

-  Vette principali e picchi rocciosi in emergenza visiva

Crinali e creste principali e di rilievo paesaggistico

-  Dorsali principali
-  Dorsali secondarie

-  Selle

Forme dovute alle acque correnti superficiali








-  Forre
-  Gradini in valle fluviale


-  Marmite, forme di abrasione in roccia

Forme di origine carsica

-  Grotte e cavità carsiche
-  Doline
-  Campi di doline
-  Campi carreggiati

Forme di origine glaciale

-  Selle di origine glaciale
-  Circhi glaciali e orli di circo glaciale
-  Cordoni morenici
-  Rocce di modellamento glaciale
-  Rocce montonate
-  Massi erratici
-  Altre forme glaciali (creste e gradini di valle glaciale, orlo di conca di sovraescavazione)

-  Depositi di versante periglaciali, glaciali e fluvio glaciali (olocenici e pleistocenici)

-  Sorgenti

-  Reticolo idrografico regionale

-  Laghi e specchi d'acqua (naturali e artificiali)














Geositi

-  Geositi lineari
-  Geositi areali
-  Geositi puntuali

Strutture ecosistemiche

-  Ecosistemi rupestri, detriti di falda e paesaggi carsici
-  Praterie primarie e secondarie
-  Lande e brughiere montane e altomontane
-  Boschi mesofili montani a dominanza di faggio
-  Boschi di latifoglie di media montagna (ostrieti, carpinete, cerro carpinete, boschi misti)
-  Boschi termofili di latifoglie e sclerofille (querreti di roverella, leccete), macchie alte, basse e garighe
-  Ecosistemi fluviali, ripariali e planiziali
-  Boschi di conifere e misti di conifere e latifoglie
-  Principali aree umide con ecosistemi palustri e lacustri

Strutture antropiche (insediative e infrastrutturali)






-  Centri, nuclei e aggregati di impianto storico
-  Alpeggi ed insediamenti rurali di alta quota
-  Edifici sparsi e isolati di impianto storico
-  Beni storico culturali e tipi insediativi storici diffusi
-  Itinerari della fede e antiche percorrenze
-  Mulattiere, sentieri
-  Beni di archeologia mineraria e protoindustriale
-  Elementi della viabilità storica di cava
-  Beni archeominerari
-  Rete ferroviaria
-  Linea ferroviaria
-  Stazioni ferroviarie
-  Scali merci

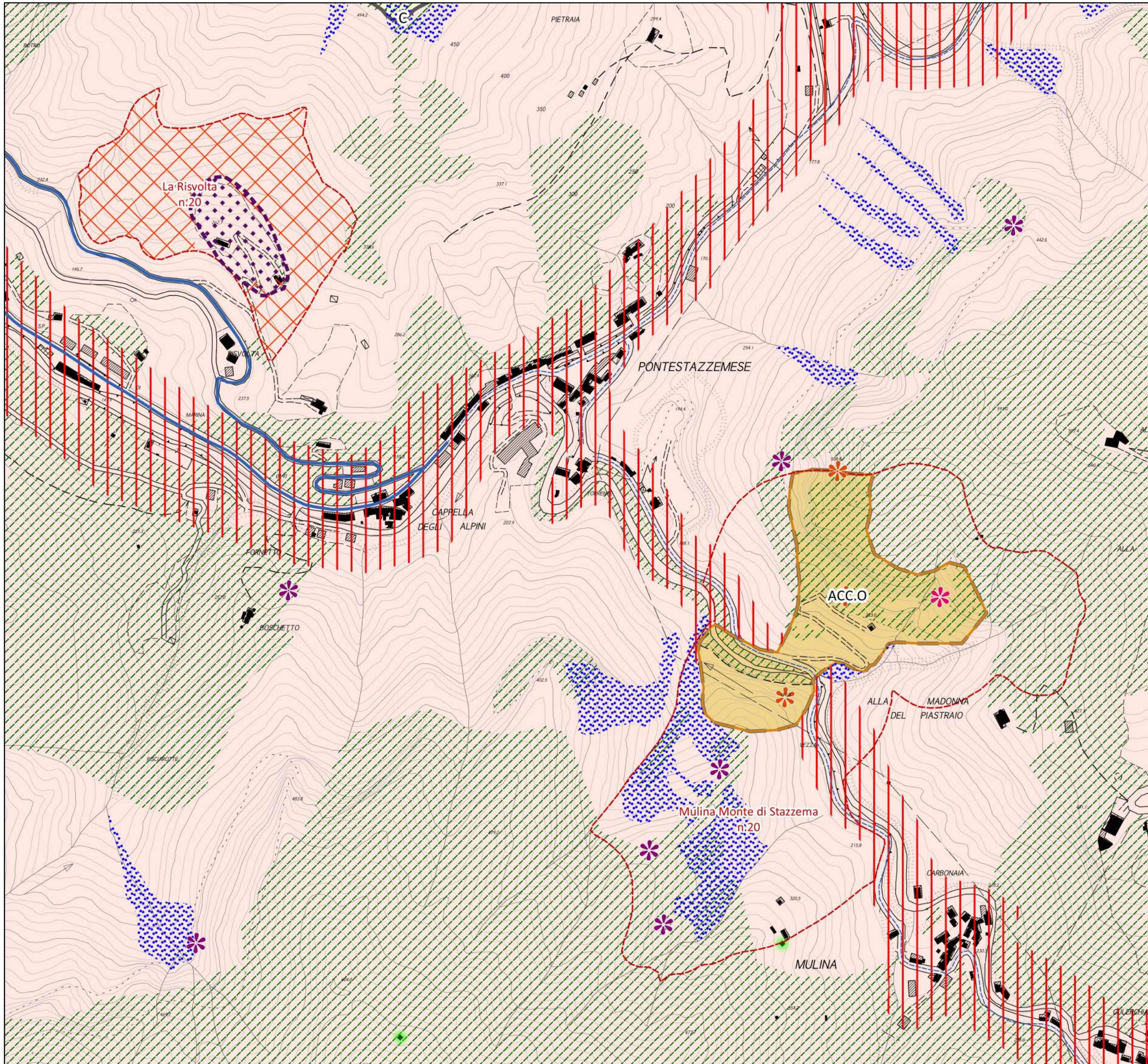
Strutture agro-forestali

ucs_vege_habitat_for_valnat_PATRIMONIO_VALORI (patrimonio) RETINI




-  Prati permanenti e coltivazioni in mosaico, di pertinenza dei nuclei rurali s
-  Mosaici agricoli di pertinenza dei centri, nuclei e aggregati storici
-  Boschi di castagno
-  Oliveti del versante costiero pedemontano
-  Paesaggi rurali storici
-  Sistemazioni idraulico agrarie (muri a secco, terrazzamenti, lunette, ecc..)

Altre componenti di valore patrimoniale



-  Beni archeologici tutelati ai sensi della parte II del D.Lgs. 42/2004
 - 90460305027 Necropoli ligure, loc. Piane alte di Levigliani (Stazzema)
 - 90450075005 Grotta preistorica di Equi, Fivizzano istituito il 1996/12/02
 - 90450075006 Area di rispetto alla grotta preistorica di Equi, Fivizzano istituito il 1996/12/02
-  Immobili ed aree di notevole interesse pubblico - DCR n. 46 del 23/07/2019
 - 297/1968 Località Campo Cecina nel comune di Carrara. D.M. 24/10/1968 G.U. 297 del 1968
 - 236/1974 Zona della cima del monte Carchio in comune di Montignoso. D.M. 02/10/1974 G.U. 236 del 1974
 - 17/1971 Zona interessata dalla grotta del Vento sita nel comune di Vergemoli. D.M. 23/12/1970 G.U. 17 del 1971
 - 128/1976 Zona delle Alpi Apuane nei comuni di Pescaglia, Camaione, Stazzema, Careggine, Vergemoli, Molazzana, Minucciano e Vagli Sotto. D.M. 08/04/1976 G.U. 128 del 1976
-  Siti estrattivi di reperimento dei materiali ornamentali storici (M.O.S.)
-  Marmi e altre varietà merceologiche di pregio
-  Rete Natura 2000 (ZPS e ZSC)



Delimitazione dell'area protetta

-  Parco Regionale
-  Area contigua del Parco Regionale
-  Aree Contigue di Cava (ACC) del Parco Regionale

Aree contigue di cava (ACC). Articolazione

-  ACC.O - A prelievo ordinario
-  ACC.D - In dismissione

Patrimonio naturalistico e ambientale del Parco
Siti Rete Natura 2000

-  ZSC, SIC, PSIC, ZPS

Ricognizione Habitat di interesse comunitario


-  - areali
-  - puntuali

Ricognizione dei geositi di interesse del Parco

Si veda in particolare l'elaborato di quadro propositivo denominato "QP.6 Ricognizione del "Patrimonio territoriale" e Invarianti Strutturali (25K)" e il dettaglio in questo elaborato

Determinazioni sovraordinate del PIT/PPR

Bacini estrattivi del PIT/PPR






-  n. n. scheda e relativa denominazione
Allegato 5 - Schede dei Bacini estrattivi delle Alpi Apuane

Beni paesaggistici formalmente riconosciuti




Si veda in particolare l'elaborato di quadro conoscitivo denominato "QC.17 Ricognizione dei principali vincoli sovraordinati" e il dettaglio in questo elaborato

Aree e siti dei materiali ornamentali storici

Aree e siti dei materiali ornamentali storici

-  Aree di reperimento materiali ornamentali storici (Piano Regionale Cave, PR13 - Progetto di indagine dei materiali ornamentali storici della Toscana)
-  Aree di approfondimento materiali ornamentali storici (Piano Regionale Cave, PR13 - Progetto di indagine dei materiali ornamentali storici della Toscana)
-  Siti di conservazione orientata di materiali ornamentali storici (in area parco)
-  Siti di reperimento straordinario di materiali ornamentali storici (in area parco e area contigua di cava)
-  Siti di interesse per il reperimento di materiali ornamentali storici (in area contigua del parco)

Aree di controllo dei ravaneti

-  Ravaneti privi di criticità
-  Ravaneti con incerte o ipotizzabili criticità
-  Ravaneti con probabili o accertate criticità




-  Viabilità di servizio alle aree contigue di cava




Cardoso Pruno
n.21

La Penna
n.21

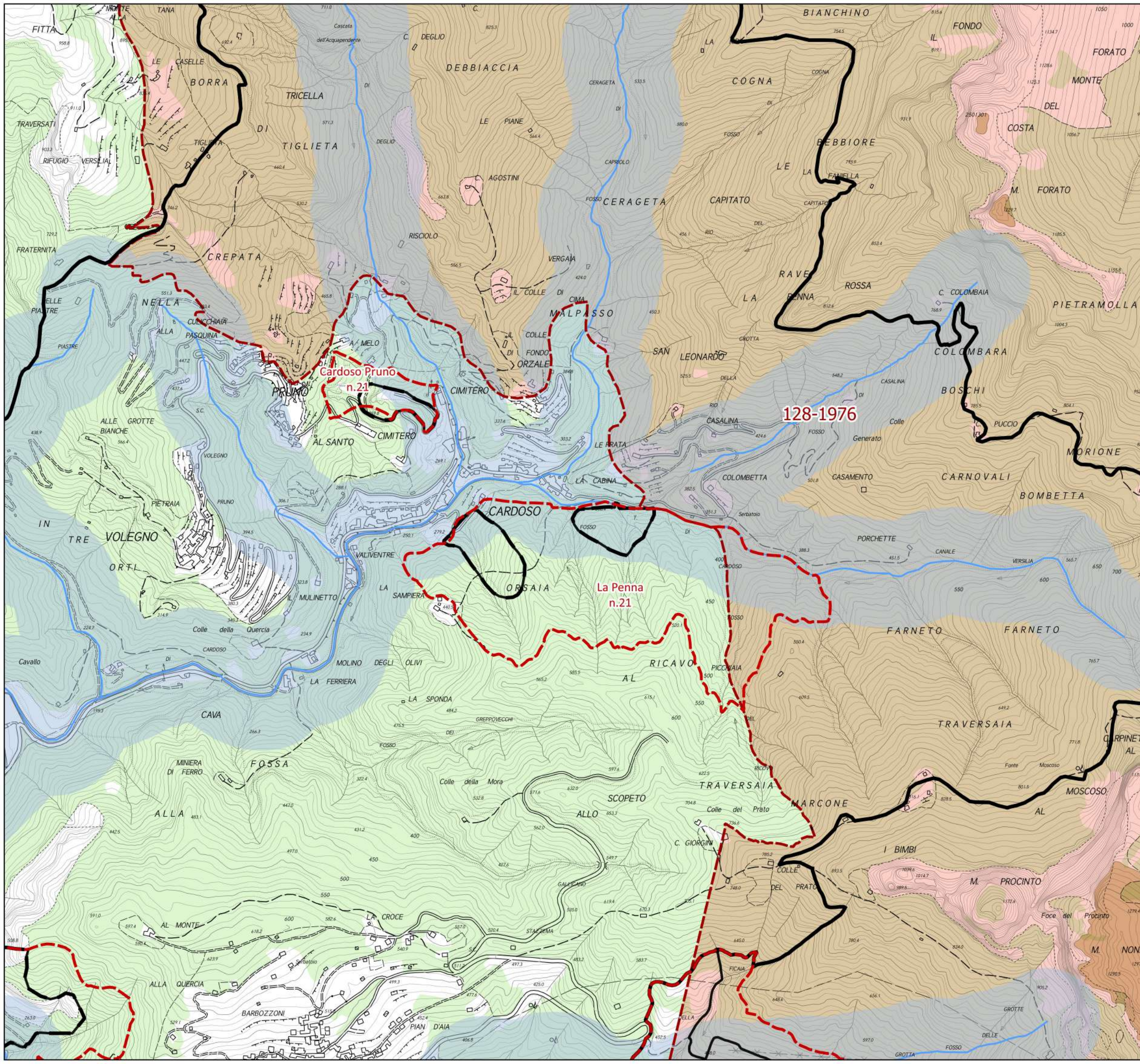
Delimitazione dell'area protetta

-  Parco Regionale
-  Area contigua del Parco Regionale
-  Aree Contigue di Cava (ACC) del Parco Regionale




Determinazioni sovraordinate del PIT/PPR

-  Bacini estrattivi del PIT/PPR
n. scheda e relativa denominazione
Allegato 5 - Schede dei Bacini estrattivi delle Alpi Apuane


**ACC Cardoso Pruno
ACC La Penna. Sampiera
ACC La Penna. Piastrone**
Scheda PIT/PPR 21 Bacino Cardoso Pruno e Bacino La Penna



Delimitazione dell'area protetta


-  Parco Regionale
-  Area contigua del Parco Regionale
-  Aree Contigue di Cava (ACC) del Parco Regionale

Bacini estrattivi del PIT/PPR







-  n. scheda e relativa denominazione
Allegato 5 - Schede dei Bacini estrattivi delle Alpi Apuane

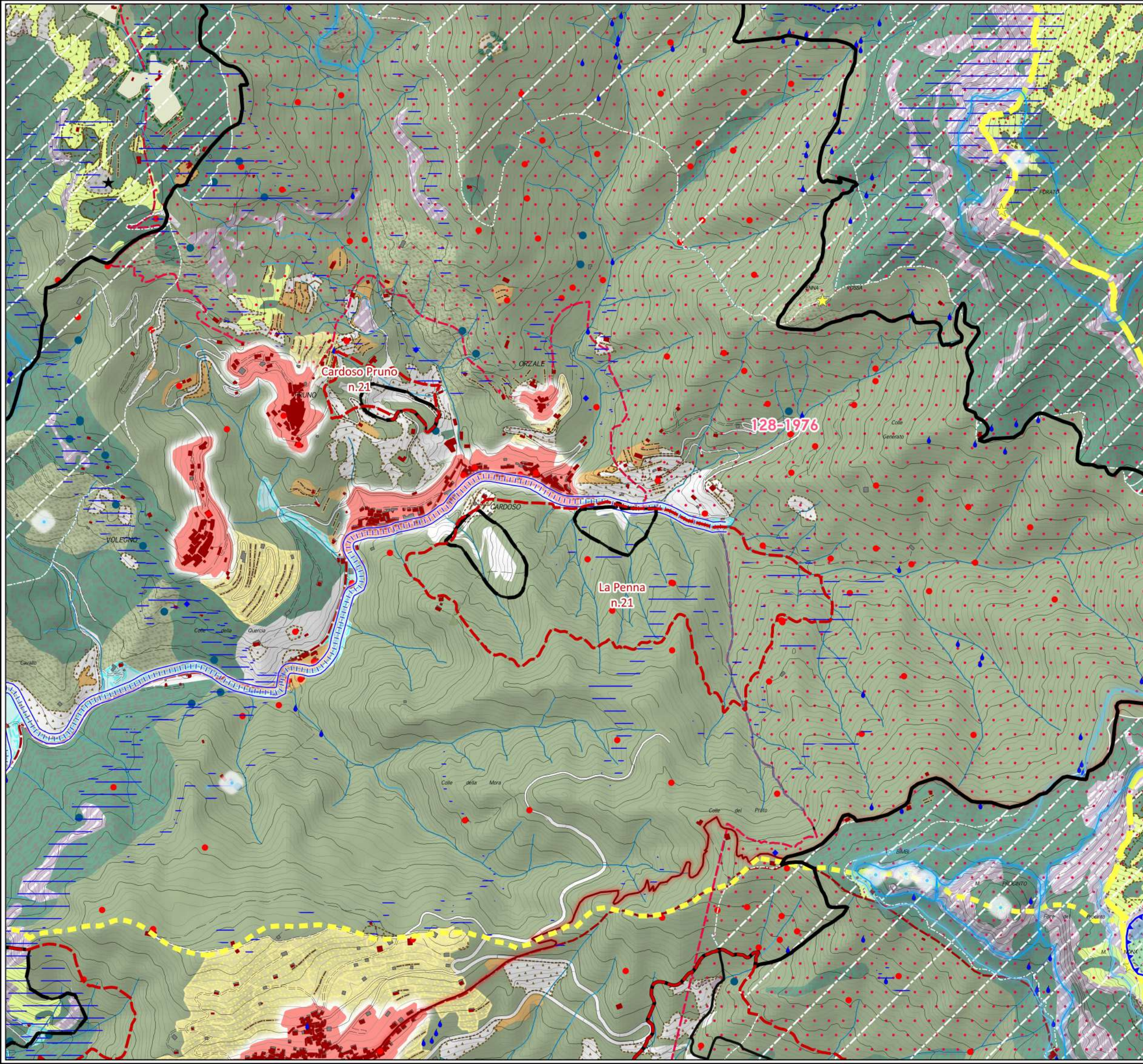
Beni paesaggistici

Immobili ed aree di notevole interesse pubblico (D.Lgs 42/2004 art. 136)

-  297/1968 Località Campo Cecina nel comune di Carrara
D.M. 24/10/1968 G.U. 297 del 1968
- 236/1974 Zona della cima del monte Carchio in comune di Montignoso. D.M. 02/10/1974 G.U. 236 del 1974
- 17/1971 Zona interessata dalla grotta del Vento sita nel comune di Vergemoli. D.M. 23/12/1970 G.U. 17 del 1971
- 128/1976 Zona delle Alpi Apuane nei comuni di Pescaglia, Camaione, Stazzema, Careggine, Vergemoli, Molazzana, Minucciano e Vagli Sotto.
D.M. 08/04/1976 G.U. 128 del 1976

Aree tutelate per legge (D.Lgs 42/2004 art. 142)

-  lett. b) - I territori contermini ai laghi
-  lett. c) - I fiumi, i torrenti, i corsi d'acqua
-  lett. d) - Le montagne per la parte eccedente i 1200 m.s.l.m.
-  lett. e) - I circhi glaciali
-  lett. g) - I territori coperti da foreste e boschi
-  lett. m) - Le zone di interesse archeologico
 - LU02 - Zona comprendente grotta e riparo di interesse paleontologico e preistorico (Camaione, Stazzema)
 - MS02 - Zona comprendente la grotta di interesse preistorico di Tecchia della Gabellaccia (Carrara, Fivizzano, Fosdinovo)
 - MS03 - Zona comprendente Grotta e Riparo di interesse paleontologico e preistorico (Fivizzano)



Delimitazione dell'area protetta

-  Parco Regionale
-  Area contigua del Parco Regionale
-  Aree Contigue di Cava (ACC) del Parco Regionale

Bacini estrattivi del PIT/PPR

-  n. scheda e relativa denominazione
Allegato 5 - Schede dei Bacini estrattivi delle Alpi Apuane

Strutture idrogeomorfologiche

Forme strutturali

-  Vette principali e picchi rocciosi in emergenza visiva

Crinali e creste principali e di rilievo paesaggistico

-  Dorsali principali
-  Dorsali secondarie

-  Selle

Forme dovute alle acque correnti superficiali








-  Forre
-  Gradini in valle fluviale


-  Marmite, forme di abrasione in roccia

Forme di origine carsica

-  Grotte e cavità carsiche
-  Doline
-  Campi di doline
-  Campi carreggiati

Forme di origine glaciale

-  Selle di origine glaciale
-  Circhi glaciali e orli di circo glaciale
-  Cordoni morenici
-  Rocce di modellamento glaciale
-  Rocce montonate
-  Massi erratici
-  Altre forme glaciali (creste e gradini di valle glaciale, orlo di conca di sovraescavazione)

-  Depositi di versante periglaciali, glaciali e fluvio glaciali (olocenici e pleistocenici)

-  Sorgenti

-  Reticolo idrografico regionale

-  Laghi e specchi d'acqua (naturali e artificiali)














Geositi

-  Geositi lineari
-  Geositi areali
-  Geositi puntuali

Strutture ecosistemiche

-  Ecosistemi rupestri, detriti di falda e paesaggi carsici
-  Praterie primarie e secondarie
-  Lande e brughiere montane e altomontane
-  Boschi mesofili montani a dominanza di faggio
-  Boschi di latifoglie di media montagna (ostrieti, carpinete, cerro carpinete, boschi misti)
-  Boschi termofili di latifoglie e sclerofille (querce di roverella, leccete), macchie alte, basse e garighe
-  Ecosistemi fluviali, ripariali e planiziali
-  Boschi di conifere e misti di conifere e latifoglie
-  Principali aree umide con ecosistemi palustri e lacustri

Strutture antropiche (insediative e infrastrutturali)






-  Centri, nuclei e aggregati di impianto storico
-  Alpeggi ed insediamenti rurali di alta quota
-  Edifici sparsi e isolati di impianto storico
-  Beni storico culturali e tipi insediativi storici diffusi
-  Itinerari della fede e antiche percorrenze
-  Mulattiere, sentieri
-  Beni di archeologia mineraria e protoindustriale
-  Elementi della viabilità storica di cava
-  Beni archeominerari
-  Rete ferroviaria
-  Linea ferroviaria
-  Stazioni ferroviarie
-  Scali merci

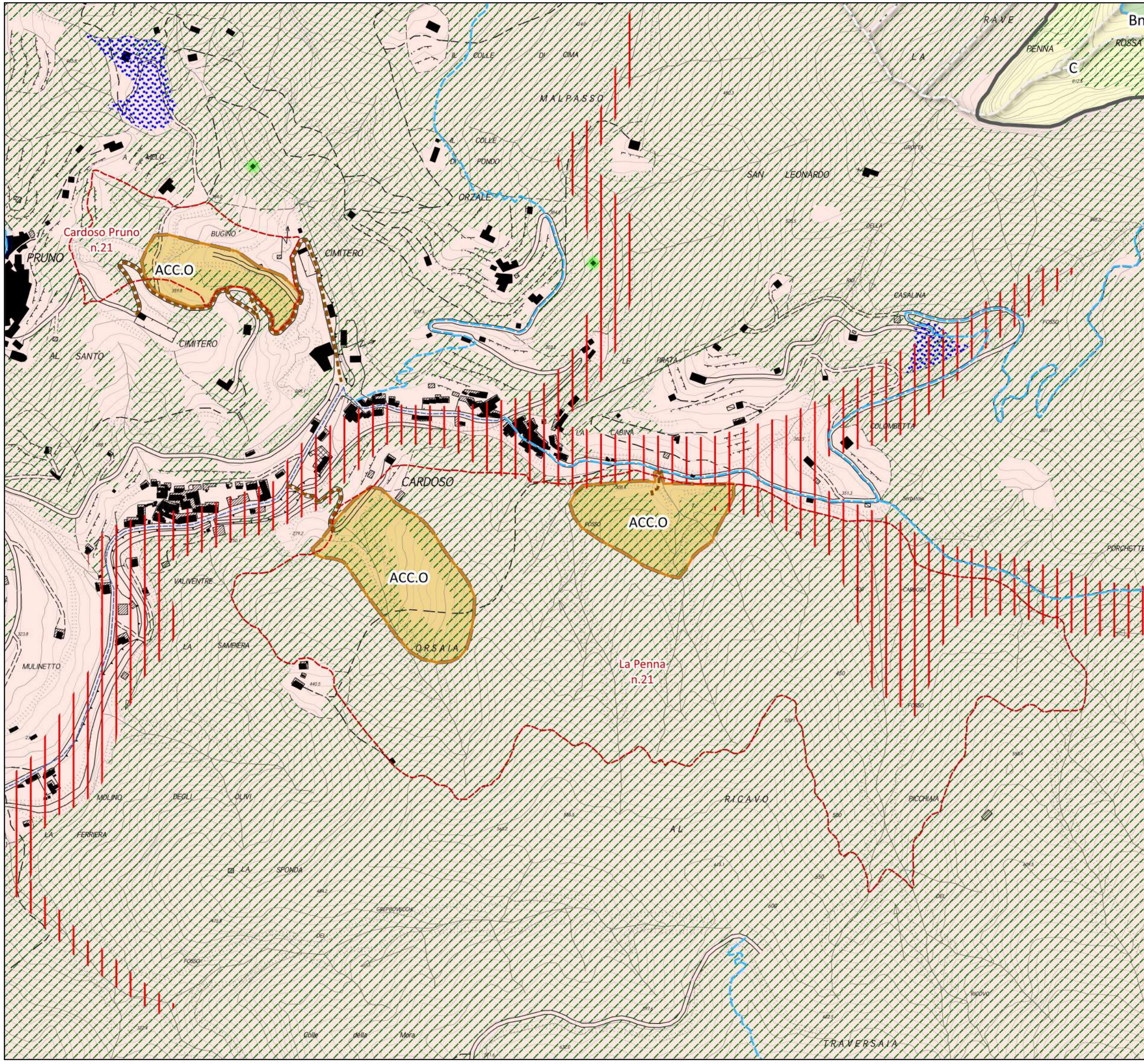
Strutture agro-forestali

ucs_vege_habitat_for_valnat_PATRIMONIO_VALORI (patrimonio) RETINI




-  Prati permanenti e coltivazioni in mosaico, di pertinenza dei nuclei rurali s
-  Mosaici agricoli di pertinenza dei centri, nuclei e aggregati storici
-  Boschi di castagno
-  Oliveti del versante costiero pedemontano
-  Paesaggi rurali storici
-  Sistemazioni idraulico agrarie (muri a secco, terrazzamenti, lunette, ecc..)

Altre componenti di valore patrimoniale



-  Beni archeologici tutelati ai sensi della parte II del D.Lgs. 42/2004
 - 90460305027 Necropoli ligure, loc. Piane alte di Levigliani (Stazzema)
 - 90450075005 Grotta preistorica di Equi, Fivizzano istituito il 1996/12/02
 - 90450075006 Area di rispetto alla grotta preistorica di Equi, Fivizzano istituito il 1996/12/02
-  Immobili ed aree di notevole interesse pubblico - DCR n. 46 del 23/07/2019
 - 297/1968 Località Campo Cecina nel comune di Carrara. D.M. 24/10/1968 G.U. 297 del 1968
 - 236/1974 Zona della cima del monte Carchio in comune di Montignoso. D.M. 02/10/1974 G.U. 236 del 1974
 - 17/1971 Zona interessata dalla grotta del Vento sita nel comune di Vergemoli. D.M. 23/12/1970 G.U. 17 del 1971
 - 128/1976 Zona delle Alpi Apuane nei comuni di Pescaglia, Camaione, Stazzema, Careggine, Vergemoli, Molazzana, Minucciano e Vagli Sotto. D.M. 08/04/1976 G.U. 128 del 1976
-  Siti estrattivi di reperimento dei materiali ornamentali storici (M.O.S.)
-  Marmi e altre varietà merceologiche di pregio
-  Rete Natura 2000 (ZPS e ZSC)



Delimitazione dell'area protetta


-  Parco Regionale
-  Area contigua del Parco Regionale
-  Aree Contigue di Cava (ACC) del Parco Regionale

Aree contigue di cava (ACC). Articolazione

-  ACC.O - A prelievo ordinario
-  ACC.D - In dismissione

Patrimonio naturalistico e ambientale del Parco

Siti Rete Natura 2000

-  ZSC, SIC, PSIC, ZPS

Ricognizione Habitat di interesse comunitario


-  - areali
-  - puntuali

Ricognizione dei geositi di interesse del Parco

Si veda in particolare l'elaborato di quadro propositivo denominato "QP.6 Ricognizione del "Patrimonio territoriale" e Invarianti Strutturali (25K)" e il dettaglio in questo elaborato

Determinazioni sovraordinate del PIT/PPR

Bacini estrattivi del PIT/PPR






-  n. scheda e relativa denominazione
- Allegato 5 - Schede dei Bacini estrattivi delle Alpi Apuane

Beni paesaggistici formalmente riconosciuti




Si veda in particolare l'elaborato di quadro conoscitivo denominato "QC.17 Ricognizione dei principali vincoli sovraordinati" e il dettaglio in questo elaborato


Aree e siti dei materiali ornamentali storici

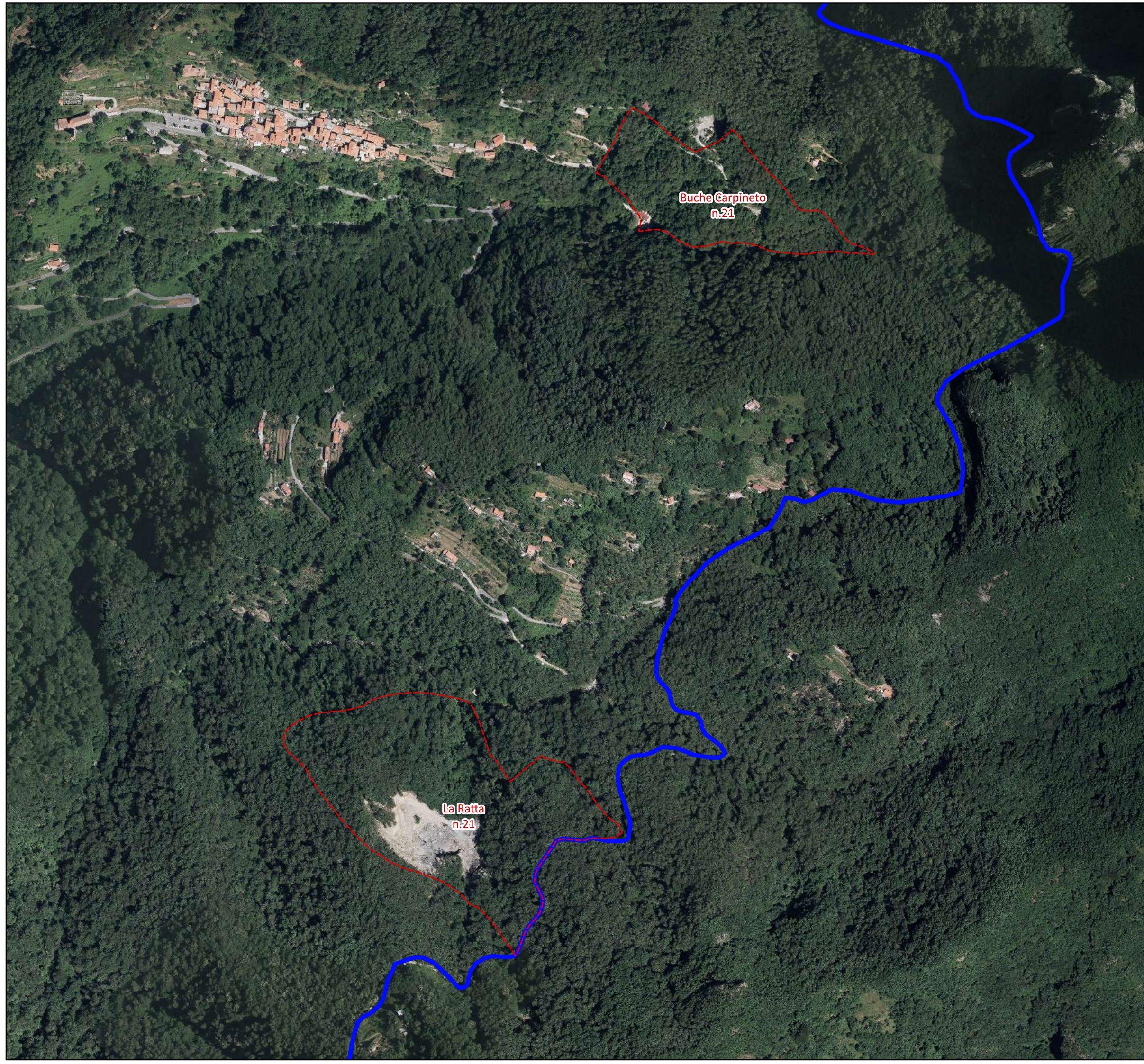
Aree e siti dei materiali ornamentali storici

-  Aree di reperimento materiali ornamentali storici (Piano Regionale Cave, PR13 - Progetto di indagine dei materiali ornamentali storici della Toscana)
-  Aree di approfondimento materiali ornamentali storici (Piano Regionale Cave, PR13 - Progetto di indagine dei materiali ornamentali storici della Toscana)
-  Siti di conservazione orientata di materiali ornamentali storici (in area parco)
-  Siti di reperimento straordinario di materiali ornamentali storici (in area parco e area contigua di cava)
-  Siti di interesse per il reperimento di materiali ornamentali storici (in area contigua del parco)




Aree di controllo dei ravaneti

-  Ravaneti privi di criticità
-  Ravaneti con incerte o ipotizzabili criticità
-  Ravaneti con probabili o accertate criticità


-  Viabilità di servizio alle aree contigue di cava

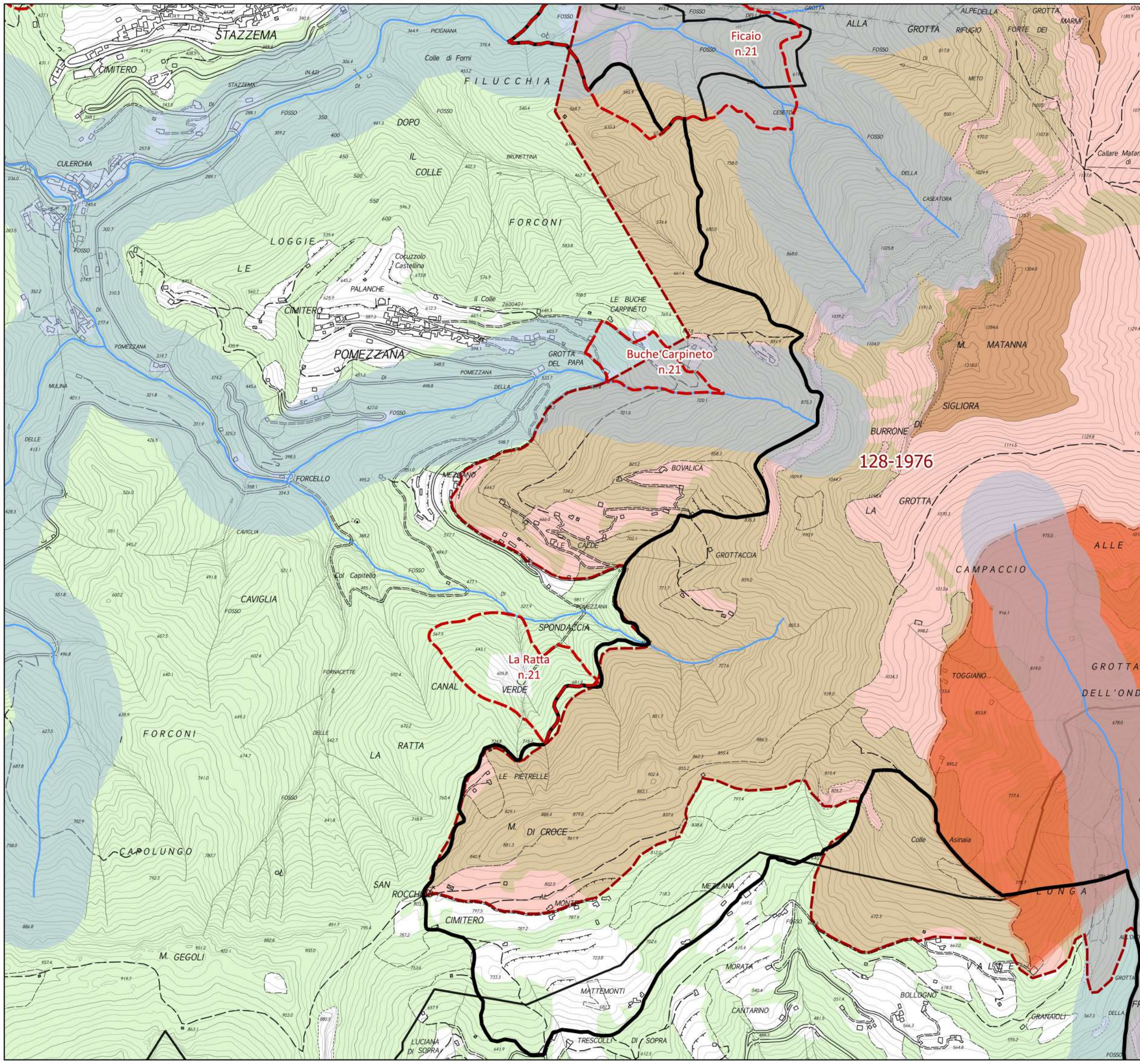


Delimitazione dell'area protetta




-  Parco Regionale
-  Area contigua del Parco Regionale
-  Aree Contigue di Cava (ACC) del Parco Regionale

Determinazioni sovraordinate del PIT/PPR


-  Bacini estrattivi del PIT/PPR
n. scheda e relativa denominazione
Allegato 5 - Schede dei Bacini estrattivi delle Alpi Apuane



Delimitazione dell'area protetta


-  Parco Regionale
-  Area contigua del Parco Regionale
-  Aree Contigue di Cava (ACC) del Parco Regionale

Bacini estrattivi del PIT/PPR







-  n. scheda e relativa denominazione
Allegato 5 - Schede dei Bacini estrattivi delle Alpi Apuane

Beni paesaggistici

Immobili ed aree di notevole interesse pubblico (D.Lgs 42/2004 art. 136)




-  297/1968 Località Campo Cecina nel comune di Carrara
D.M. 24/10/1968 G.U. 297 del 1968
- 236/1974 Zona della cima del monte Carchio in comune di Montignoso. D.M. 02/10/1974 G.U. 236 del 1974
- 17/1971 Zona interessata dalla grotta del Vento sita nel comune di Vergemoli. D.M. 23/12/1970 G.U. 17 del 1971
- 128/1976 Zona delle Alpi Apuane nei comuni di Pescaglia, Camaione, Stazzema, Careggine, Vergemoli, Molazzana, Minucciano e Vagli Sotto.
D.M. 08/04/1976 G.U. 128 del 1976

Aree tutelate per legge (D.Lgs 42/2004 art. 142)

-  lett. b) - I territori contermini ai laghi
-  lett. c) - I fiumi, i torrenti, i corsi d'acqua
-  lett. d) - Le montagne per la parte eccedente i 1200 m.s.l.m.
-  lett. e) - I circhi glaciali
-  lett. g) - I territori coperti da foreste e boschi
-  lett. m) - Le zone di interesse archeologico
 - LU02 - Zona comprendente grotta e riparo di interesse paleontologico e preistorico (Camaione, Stazzema)
 - MS02 - Zona comprendente la grotta di interesse preistorico di Tecchia della Gabellaccia (Carrara, Fivizzano, Fosdinovo)
 - MS03 - Zona comprendente Grotta e Riparo di interesse paleontologico e preistorico (Fivizzano)




























Delimitazione dell'area protetta

-  Parco Regionale
-  Area contigua del Parco Regionale
-  Aree Contigue di Cava (ACC) del Parco Regionale

Bacini estrattivi del PIT/PPR

-  n. scheda e relativa denominazione
Allegato 5 - Schede dei Bacini estrattivi delle Alpi Apuane












Strutture idrogeomorfologiche

- Forme strutturali**
-  Vette principali e picchi rocciosi in emergenza visiva
 - Crinali e creste principali e di rilievo paesaggistico
 -  Dorsali principali
 -  Dorsali secondarie
 -  Selle
- Forme dovute alle acque correnti superficiali**
-  Forre
 -  Gradini in valle fluviale
 -  Marmite, forme di abrasione in roccia
- Forme di origine carsica**
-  Grotte e cavità carsiche
 -  Doline
 -  Campi di doline
 -  Campi carreggiati
- Forme di origine glaciale**
-  Selle di origine glaciale
 -  Circhi glaciali e orli di circo glaciale
 -  Cordoni morenici
 -  Rocce di modellamento glaciale
 -  Rocce montonate
 -  Massi erratici
 -  Altre forme glaciali (creste e gradini di valle glaciale, orlo di conca di sovraescavazione)
 -  Depositi di versante periglaciali, glaciali e fluvio glaciali (olocenici e pleistocenici)
 -  Sorgenti
 -  Reticolo idrografico regionale
 -  Laghi e specchi d'acqua (naturali e artificiali)
- Geositi**
-  Geositi lineari
 -  Geositi areali
 -  Geositi puntuali







Strutture ecosistemiche

-  Ecosistemi rupestri, detriti di falda e paesaggi carsici
-  Praterie primarie e secondarie
-  Lande e brughiere montane e altomontane
-  Boschi mesofili montani a dominanza di faggio
-  Boschi di latifoglie di media montagna (ostrieti, carpinete, cerro carpinete, boschi misti)
-  Boschi termofili di latifoglie e sclerofille (querreti di roverella, leccete), macchie alte, basse e garighe
-  Ecosistemi fluviali, ripariali e planiziali
-  Boschi di conifere e misti di conifere e latifoglie
-  Principali aree umide con ecosistemi palustri e lacustri






Strutture antropiche (insediative e infrastrutturali)

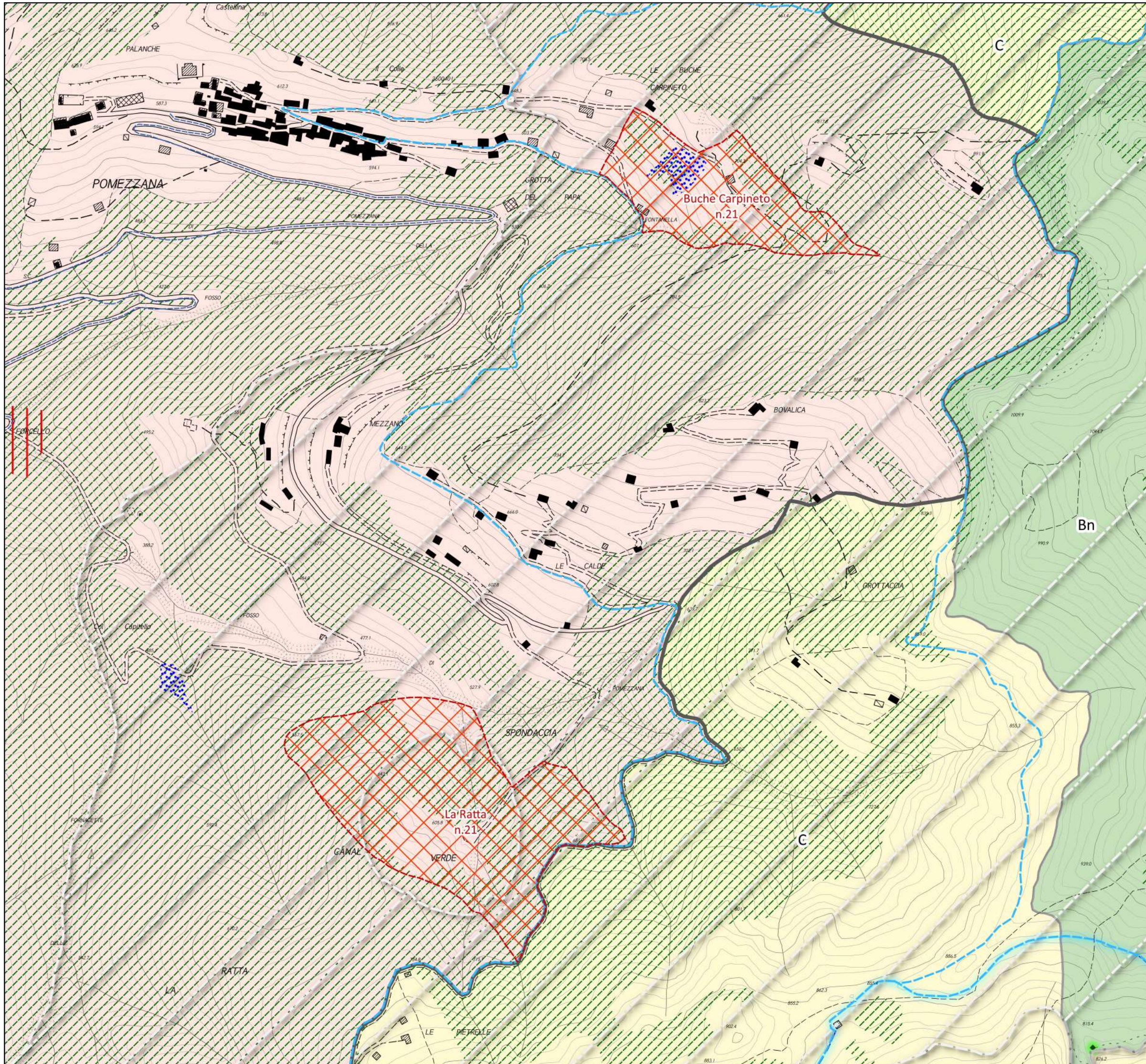
-  Centri, nuclei e aggregati di impianto storico
-  Alpeggi ed insediamenti rurali di alta quota
-  Edifici sparsi e isolati di impianto storico
-  Beni storico culturali e tipi insediativi storici diffusi
-  Itinerari della fede e antiche percorrenze
-  Mulattiere, sentieri
- Beni di archeologia mineraria e protoindustriale
-  Elementi della viabilità storica di cava
-  Beni archeominerari
- Rete ferroviaria
-  Linea ferroviaria
-  Stazioni ferroviarie
-  Scali merci

Strutture agro-forestali




- ucs_vege_habitat_for_valnat_PATRIMONIO_VALORI (patrimonio) RETINI
-  Prati permanenti e coltivazioni in mosaico, di pertinenza dei nuclei rurali s
 -  Mosaici agricoli di pertinenza dei centri, nuclei e aggregati storici
 -  Boschi di castagno
 -  Oliveti del versante costiero pedemontano
 -  Paesaggi rurali storici
 -  Sistemazioni idraulico agrarie (muri a secco, terrazzamenti, lunette, ecc..)

Altre componenti di valore patrimoniale



-  Beni archeologici tutelati ai sensi della parte II del D.Lgs. 42/2004
 - 90460305027 Necropoli ligure, loc. Piane alte di Levigliani (Stazzema)
 - 90450075005 Grotta preistorica di Equi, Fivizzano istituito il 1996/12/02
 - 90450075006 Area di rispetto alla grotta preistorica di Equi, Fivizzano istituito il 1996/12/02
-  Immobili ed aree di notevole interesse pubblico - DCR n. 46 del 23/07/2019
 - 297/1968 Località Campo Cecina nel comune di Carrara. D.M. 24/10/1968 G.U. 297 del 1968
 - 236/1974 Zona della cima del monte Carchio in comune di Montignoso. D.M. 02/10/1974 G.U. 236 del 1974
 - 17/1971 Zona interessata dalla grotta del Vento sita nel comune di Vergemoli. D.M. 23/12/1970 G.U. 17 del 1971
 - 128/1976 Zona delle Alpi Apuane nei comuni di Pescaglia, Camaione, Stazzema, Careggine, Vergemoli, Molazzana, Minucciano e Vagli Sotto. D.M. 08/04/1976 G.U. 128 del 1976
-  Siti estrattivi di reperimento dei materiali ornamentali storici (M.O.S.)
-  Marmi e altre varietà merceologiche di pregio
-  Rete Natura 2000 (ZPS e ZSC)



Delimitazione dell'area protetta

-  Parco Regionale
-  Area contigua del Parco Regionale
-  Aree Contigue di Cava (ACC) del Parco Regionale

Aree contigue di cava (ACC). Articolazione

-  ACC.O - A prelievo ordinario
-  ACC.D - In dismissione

Patrimonio naturalistico e ambientale del Parco
Siti Rete Natura 2000

-  ZSC, SIC, PSIC, ZPS

Ricognizione Habitat di interesse comunitario


-  - areali
-  - puntuali

Ricognizione dei geositi di interesse del Parco

Si veda in particolare l'elaborato di quadro propositivo denominato "QP.6 Ricognizione del "Patrimonio territoriale" e Invarianti Strutturali (25K)" e il dettaglio in questo elaborato

Determinazioni sovraordinate del PIT/PPR

Bacini estrattivi del PIT/PPR






-  n. scheda e relativa denominazione
Allegato 5 - Schede dei Bacini estrattivi delle Alpi Apuane

Beni paesaggistici formalmente riconosciuti




Si veda in particolare l'elaborato di quadro conoscitivo denominato "QC.17 Ricognizione dei principali vincoli sovraordinati" e il dettaglio in questo elaborato

Aree e siti dei materiali ornamentali storici

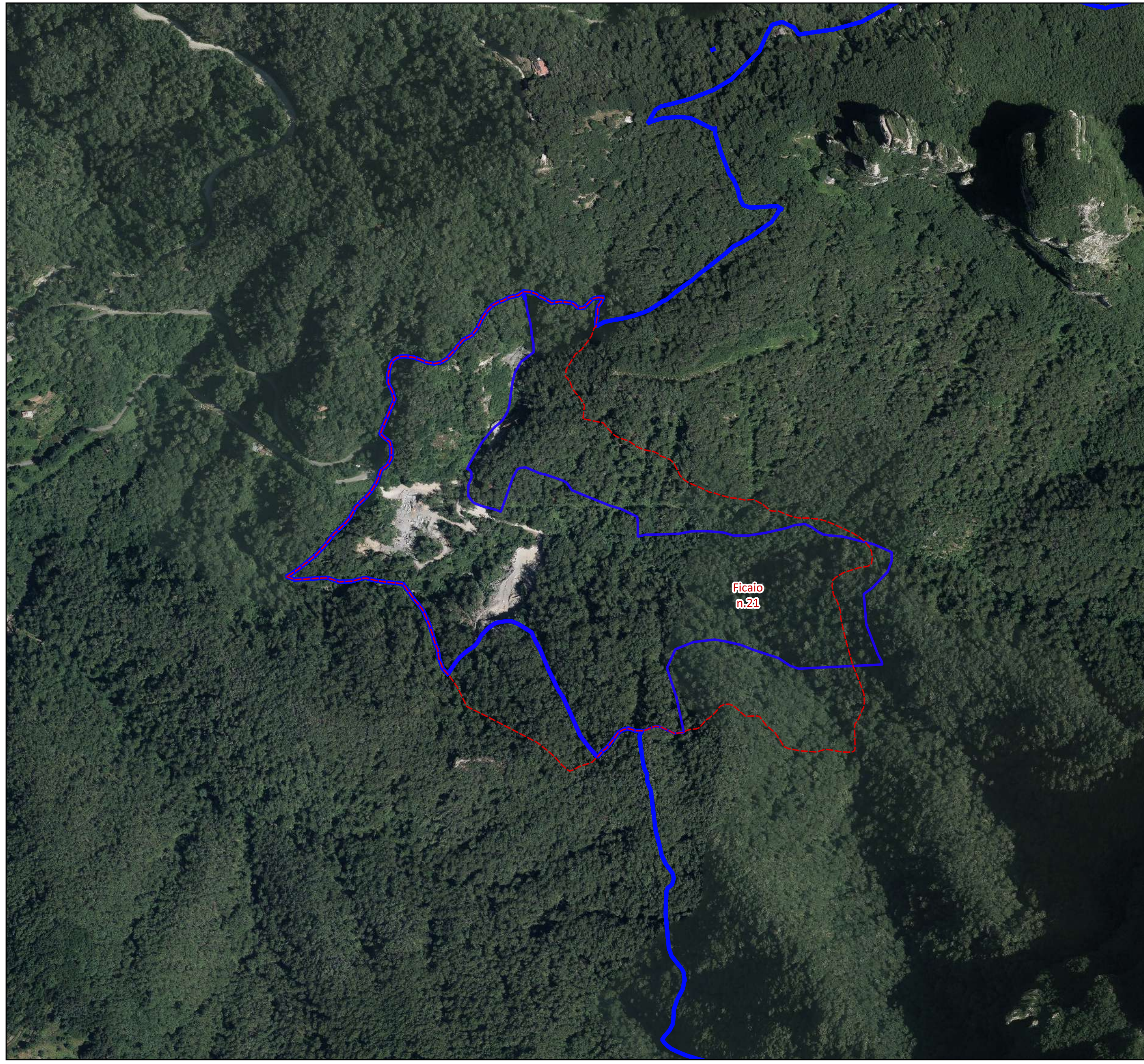
Aree e siti dei materiali ornamentali storici

-  Aree di reperimento materiali ornamentali storici (Piano Regionale Cave, PR13 - Progetto di indagine dei materiali ornamentali storici della Toscana)
-  Aree di approfondimento materiali ornamentali storici (Piano Regionale Cave, PR13 - Progetto di indagine dei materiali ornamentali storici della Toscana)
-  Siti di conservazione orientata di materiali ornamentali storici (in area parco)
-  Siti di reperimento straordinario di materiali ornamentali storici (in area parco e area contigua di cava)
-  Siti di interesse per il reperimento di materiali ornamentali storici (in area contigua del parco)

Aree di controllo dei ravaneti




-  Ravaneti privi di criticità
-  Ravaneti con incerte o ipotizzabili criticità
-  Ravaneti con probabili o accertate criticità

-  Viabilità di servizio alle aree contigue di cava




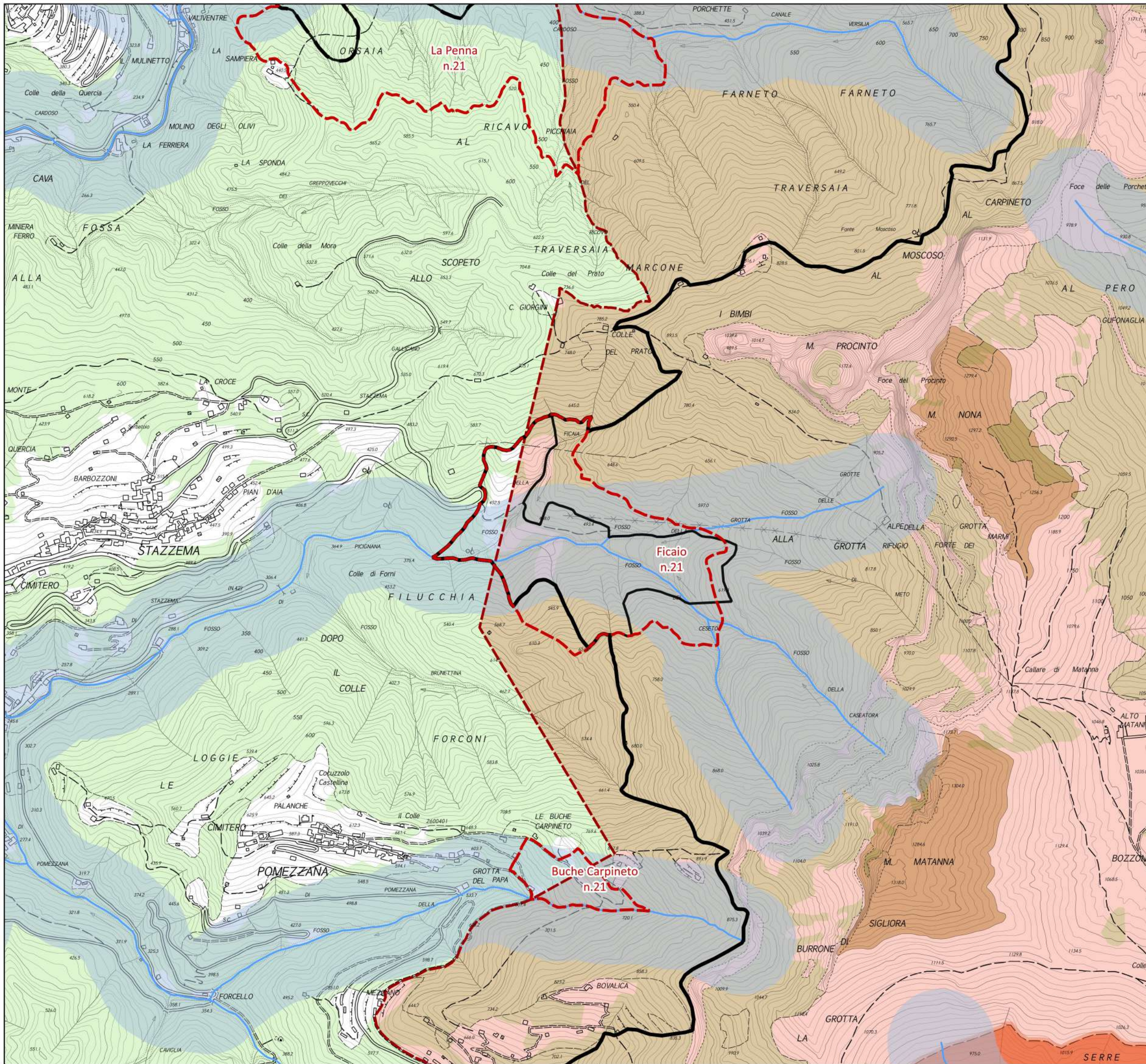
Ficaio
n.21

Delimitazione dell'area protetta




-  Parco Regionale
-  Area contigua del Parco Regionale
-  Aree Contigue di Cava (ACC) del Parco Regionale

Determinazioni sovraordinate del PIT/PPR


-  Bacini estrattivi del PIT/PPR
n. scheda e relativa denominazione
Allegato 5 - Schede dei Bacini estrattivi delle Alpi Apuane



Delimitazione dell'area protetta


-  Parco Regionale
-  Area contigua del Parco Regionale
-  Aree Contigue di Cava (ACC) del Parco Regionale

Bacini estrattivi del PIT/PPR







-  n. scheda e relativa denominazione
 Allegato 5 - Schede dei Bacini estrattivi delle Alpi Apuane

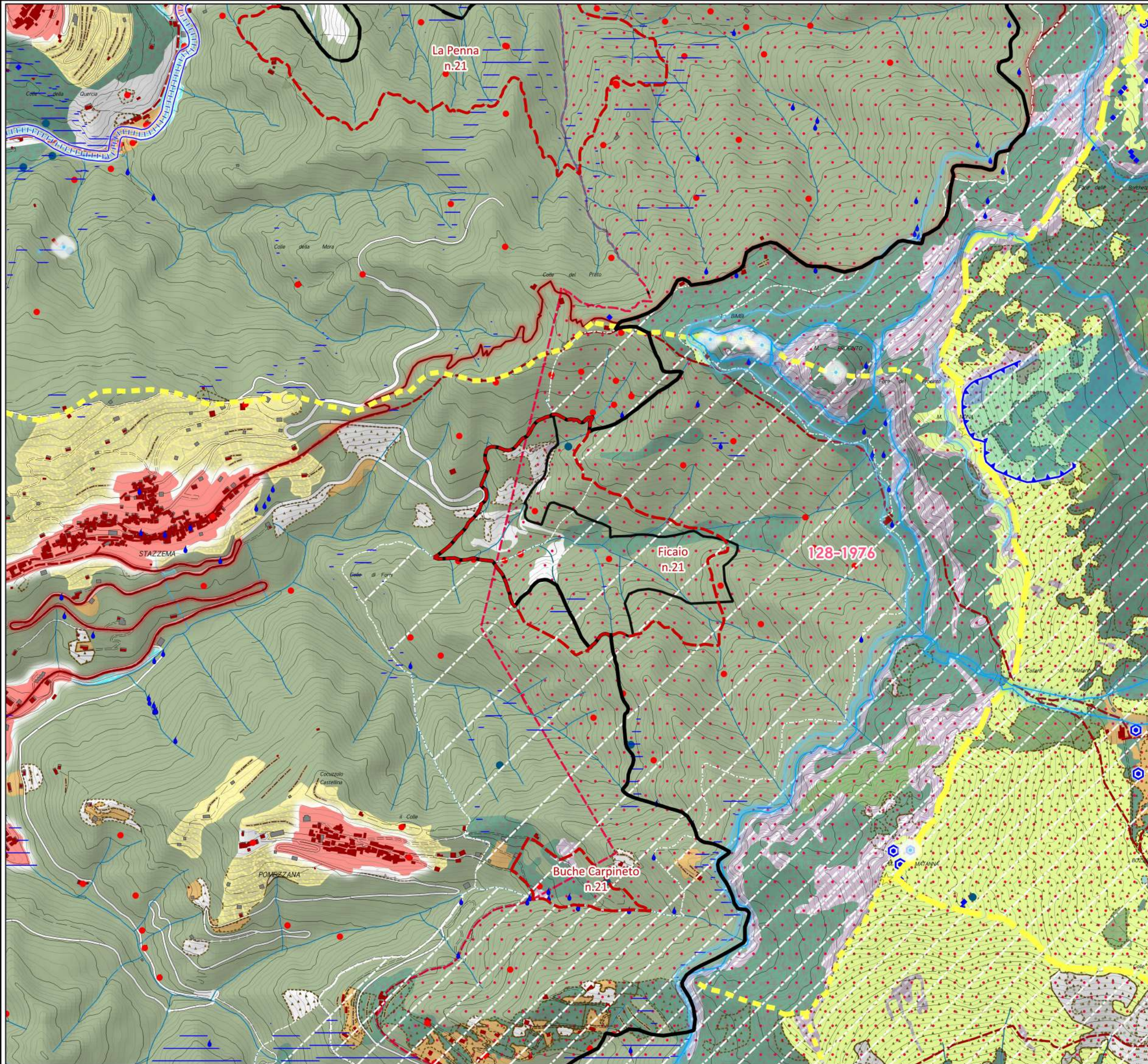
Beni paesaggistici

Immobili ed aree di notevole interesse pubblico (D.Lgs 42/2004 art. 136)

-  297/1968 Località Campo Cecina nel comune di Carrara
 D.M. 24/10/1968 G.U. 297 del 1968
- 236/1974 Zona della cima del monte Carchio in comune di Montignoso. D.M. 02/10/1974 G.U. 236 del 1974
- 17/1971 Zona interessata dalla grotta del Vento sita nel comune di Vergemoli. D.M. 23/12/1970 G.U. 17 del 1971
- 128/1976 Zona delle Alpi Apuane nei comuni di Pescaglia, Camaione, Stazzema, Careggine, Vergemoli, Molazzana, Minucciano e Vagli Sotto.
 D.M. 08/04/1976 G.U. 128 del 1976

Aree tutelate per legge (D.Lgs 42/2004 art. 142)

-  lett. b) - I territori contermini ai laghi
-  lett. c) - I fiumi, i torrenti, i corsi d'acqua
-  lett. d) - Le montagne per la parte eccedente i 1200 m.s.l.m.
-  lett. e) - I circhi glaciali
-  lett. g) - I territori coperti da foreste e boschi
-  lett. m) - Le zone di interesse archeologico
 - LU02 - Zona comprendente grotta e riparo di interesse paleontologico e preistorico (Camaione, Stazzema)
 - MS02 - Zona comprendente la grotta di interesse preistorico di Tecchia della Gabellaccia (Carrara, Fivizzano, Fosdinovo)
 - MS03 - Zona comprendente Grotta e Riparo di interesse paleontologico e preistorico (Fivizzano)



Delimitazione dell'area protetta

-  Parco Regionale
-  Area contigua del Parco Regionale
-  Aree Contigue di Cava (ACC) del Parco Regionale

Bacini estrattivi del PIT/PPR

-  n. scheda e relativa denominazione
Allegato 5 - Schede dei Bacini estrattivi delle Alpi Apuane

Strutture idrogeomorfologiche

Forme strutturali

-  Vette principali e picchi rocciosi in emergenza visiva

Crinali e creste principali e di rilievo paesaggistico

-  Dorsali principali
-  Dorsali secondarie

-  Selle

Forme dovute alle acque correnti superficiali








-  Forre
-  Gradini in valle fluviale


-  Marmite, forme di abrasione in roccia

Forme di origine carsica


-  Grotte e cavità carsiche
-  Doline
-  Campi di doline
-  Campi carreggiati

Forme di origine glaciale

-  Selle di origine glaciale
-  Circhi glaciali e orli di circo glaciale
-  Cordoni morenici
-  Rocce di modellamento glaciale
-  Rocce montonate
-  Massi erratici
-  Altre forme glaciali (creste e gradini di valle glaciale, orlo di conca di sovraescavazione)

-  Depositi di versante periglaciali, glaciali e fluvio glaciali (olocenici e pleistocenici)

-  Sorgenti

-  Reticolo idrografico regionale

-  Laghi e specchi d'acqua (naturali e artificiali)














Geositi

-  Geositi lineari
-  Geositi areali
-  Geositi puntuali

Strutture ecosistemiche

-  Ecosistemi rupestri, detriti di falda e paesaggi carsici
-  Praterie primarie e secondarie
-  Lande e brughiere montane e altomontane
-  Boschi mesofili montani a dominanza di faggio
-  Boschi di latifoglie di media montagna (ostrieti, carpinete, cerro carpinete, boschi misti)
-  Boschi termofili di latifoglie e sclerofille (querreti di roverella, leccete), macchie alte, basse e garighe
-  Ecosistemi fluviali, ripariali e planiziali
-  Boschi di conifere e misti di conifere e latifoglie
-  Principali aree umide con ecosistemi palustri e lacustri

Strutture antropiche (insediative e infrastrutturali)






-  Centri, nuclei e aggregati di impianto storico
-  Alpeggi ed insediamenti rurali di alta quota
-  Edifici sparsi e isolati di impianto storico
-  Beni storico culturali e tipi insediativi storici diffusi
-  Itinerari della fede e antiche percorrenze
-  Mulattiere, sentieri
-  Beni di archeologia mineraria e protoindustriale
-  Elementi della viabilità storica di cava
-  Beni archeominerari
-  Rete ferroviaria
-  Linea ferroviaria
-  Stazioni ferroviarie
-  Scali merci

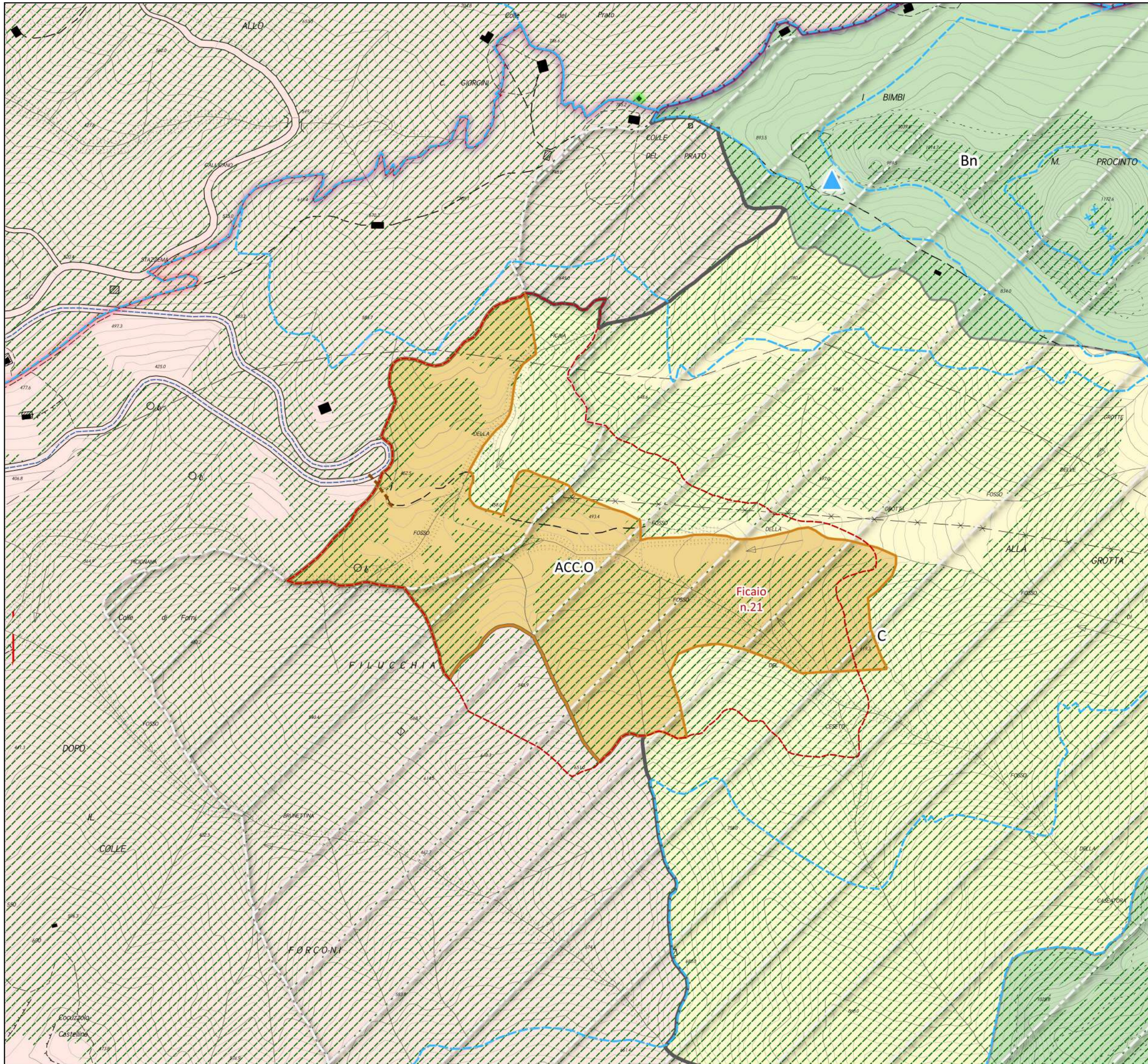
Strutture agro-forestali

ucs_vege_habitat_for_valnat_PATRIMONIO_VALORI (patrimonio) RETINI




-  Prati permanenti e coltivazioni in mosaico, di pertinenza dei nuclei rurali s
-  Mosaici agricoli di pertinenza dei centri, nuclei e aggregati storici
-  Boschi di castagno
-  Oliveti del versante costiero pedemontano
-  Paesaggi rurali storici
-  Sistemazioni idraulico agrarie (muri a secco, terrazzamenti, lunette, ecc..)

Altre componenti di valore patrimoniale



-  Beni archeologici tutelati ai sensi della parte II del D.Lgs. 42/2004
 - 90460305027 Necropoli ligure, loc. Piane alte di Levigliani (Stazzema)
 - 90450075005 Grotta preistorica di Equi, Fivizzano istituito il 1996/12/02
 - 90450075006 Area di rispetto alla grotta preistorica di Equi, Fivizzano istituito il 1996/12/02
-  Immobili ed aree di notevole interesse pubblico - DCR n. 46 del 23/07/2019
 - 297/1968 Località Campo Cecina nel comune di Carrara. D.M. 24/10/1968 G.U. 297 del 1968
 - 236/1974 Zona della cima del monte Carchio in comune di Montignoso. D.M. 02/10/1974 G.U. 236 del 1974
 - 17/1971 Zona interessata dalla grotta del Vento sita nel comune di Vergemoli. D.M. 23/12/1970 G.U. 17 del 1971
 - 128/1976 Zona delle Alpi Apuane nei comuni di Pescaglia, Camaione, Stazzema, Careggine, Vergemoli, Molazzana, Minucciano e Vagli Sotto. D.M. 08/04/1976 G.U. 128 del 1976
-  Siti estrattivi di reperimento dei materiali ornamentali storici (M.O.S.)
-  Marmi e altre varietà merceologiche di pregio
-  Rete Natura 2000 (ZPS e ZSC)



Delimitazione dell'area protetta

-  Parco Regionale
-  Area contigua del Parco Regionale
-  Aree Contigue di Cava (ACC) del Parco Regionale

Aree contigue di cava (ACC). Articolazione

-  ACC.O - A prelievo ordinario
-  ACC.D - In dismissione

Patrimonio naturalistico e ambientale del Parco
Siti Rete Natura 2000

-  ZSC, SIC, PSIC, ZPS

Ricognizione Habitat di interesse comunitario


-  - areali
-  - puntuali

Ricognizione dei geositi di interesse del Parco

Si veda in particolare l'elaborato di quadro propositivo denominato "QP.6 Ricognizione del "Patrimonio territoriale" e Invarianti Strutturali (25K)" e il dettaglio in questo elaborato

Determinazioni sovraordinate del PIT/PPR

Bacini estrattivi del PIT/PPR






-  n. scheda e relativa denominazione
Allegato 5 - Schede dei Bacini estrattivi delle Alpi Apuane

Beni paesaggistici formalmente riconosciuti




Si veda in particolare l'elaborato di quadro conoscitivo denominato "QC.17 Ricognizione dei principali vincoli sovraordinati" e il dettaglio in questo elaborato

Aree e siti dei materiali ornamentali storici

Aree e siti dei materiali ornamentali storici

-  Aree di reperimento materiali ornamentali storici (Piano Regionale Cave, PR13 - Progetto di indagine dei materiali ornamentali storici della Toscana)
-  Aree di approfondimento materiali ornamentali storici (Piano Regionale Cave, PR13 - Progetto di indagine dei materiali ornamentali storici della Toscana)
-  Siti di conservazione orientata di materiali ornamentali storici (in area parco)
-  Siti di reperimento straordinario di materiali ornamentali storici (in area parco e area contigua di cava)
-  Siti di interesse per il reperimento di materiali ornamentali storici (in area contigua del parco)

Aree di controllo dei ravaneti




-  Ravaneti privi di criticità
-  Ravaneti con incerte o ipotizzabili criticità
-  Ravaneti con probabili o accertate criticità

-  Viabilità di servizio alle aree contigue di cava




Monte Costa, Cava Francia
n.0

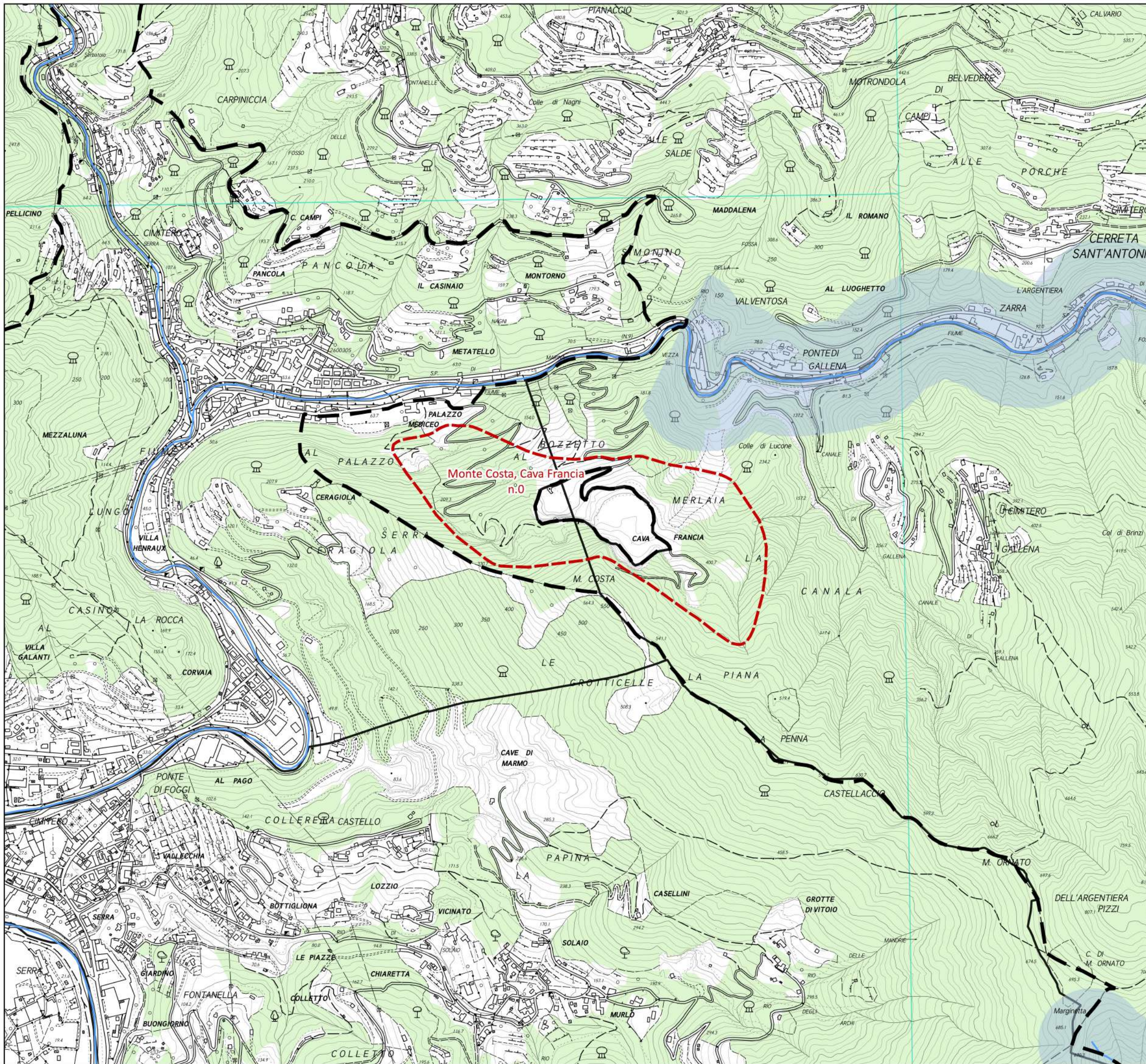
Delimitazione dell'area protetta

-  Parco Regionale
-  Area contigua del Parco Regionale
-  Aree Contigue di Cava (ACC) del Parco Regionale




Determinazioni sovraordinate del PIT/PPR

-  Bacini estrattivi del PIT/PPR
n. scheda e relativa denominazione
Allegato 5 - Schede dei Bacini estrattivi delle Alpi Apuane


ACC Monte Costa, Cava Francica
Nessuna scheda PIT/PPR



Delimitazione dell'area protetta


-  Parco Regionale
-  Area contigua del Parco Regionale
-  Aree Contigue di Cava (ACC) del Parco Regionale

Bacini estrattivi del PIT/PPR







-  n. scheda e relativa denominazione
Allegato 5 - Schede dei Bacini estrattivi delle Alpi Apuane

Beni paesaggistici

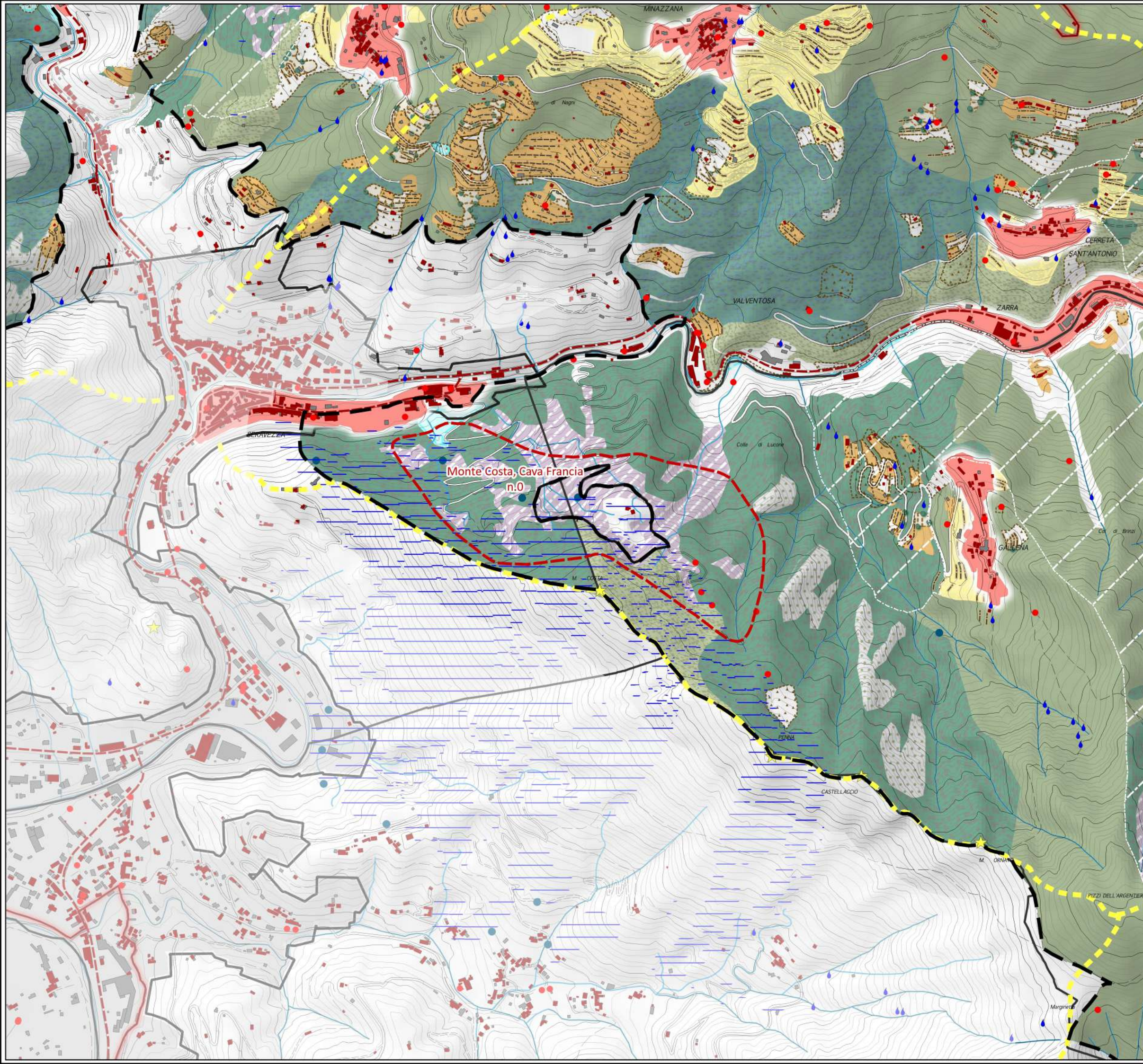
Immobili ed aree di notevole interesse pubblico (D.Lgs 42/2004 art. 136)

-  297/1968 Località Campo Cecina nel comune di Carrara
D.M. 24/10/1968 G.U. 297 del 1968
- 236/1974 Zona della cima del monte Carchio in comune di Montignoso. D.M. 02/10/1974 G.U. 236 del 1974
- 17/1971 Zona interessata dalla grotta del Vento sita nel comune di Vergemoli. D.M. 23/12/1970 G.U. 17 del 1971
- 128/1976 Zona delle Alpi Apuane nei comuni di Pescaglia, Camaione, Stazzema, Careggine, Vergemoli, Molazzana, Minucciano e Vagli Sotto.
D.M. 08/04/1976 G.U. 128 del 1976

Aree tutelate per legge (D.Lgs 42/2004 art. 142)

-  lett. b) - I territori contermini ai laghi
-  lett. c) - I fiumi, i torrenti, i corsi d'acqua
-  lett. d) - Le montagne per la parte eccedente i 1200 m.s.l.m.
-  lett. e) - I circhi glaciali
-  lett. g) - I territori coperti da foreste e boschi
-  lett. m) - Le zone di interesse archeologico
 - LU02 - Zona comprendente grotta e riparo di interesse paleontologico e preistorico (Camaione, Stazzema)
 - MS02 - Zona comprendente la grotta di interesse preistorico di Tecchia della Gabellaccia (Carrara, Fivizzano, Fosdinovo)
 - MS03 - Zona comprendente Grotta e Riparo di interesse paleontologico e preistorico (Fivizzano)

ACC Monte Costa, Cava Francia
Nessuna scheda PIT/PPR



Delimitazione dell'area protetta

-  Parco Regionale
-  Area contigua del Parco Regionale
-  Aree Contigue di Cava (ACC) del Parco Regionale

Bacini estrattivi del PIT/PPR

-  n. scheda e relativa denominazione
Allegato 5 - Schede dei Bacini estrattivi delle Alpi Apuane

Strutture idrogeomorfologiche

Forme strutturali

-  Vette principali e picchi rocciosi in emergenza visiva

Crinali e creste principali e di rilievo paesaggistico

-  Dorsali principali
-  Dorsali secondarie

-  Selle

Forme dovute alle acque correnti superficiali








-  Forre
-  Gradini in valle fluviale


-  Marmite, forme di abrasione in roccia

Forme di origine carsica

-  Grotte e cavità carsiche
-  Doline
-  Campi di doline
-  Campi carreggiati

Forme di origine glaciale

-  Selle di origine glaciale
-  Circhi glaciali e orli di circo glaciale
-  Cordoni morenici
-  Rocce di modellamento glaciale
-  Rocce montonate
-  Massi erratici
-  Altre forme glaciali (creste e gradini di valle glaciale, orlo di conca di sovraescavazione)

-  Depositi di versante periglaciali, glaciali e fluvio glaciali (olocenici e pleistocenici)

-  Sorgenti

-  Reticolo idrografico regionale

-  Laghi e specchi d'acqua (naturali e artificiali)














Geositi

-  Geositi lineari
-  Geositi areali
-  Geositi puntuali

Strutture ecosistemiche

-  Ecosistemi rupestri, detriti di falda e paesaggi carsici
-  Praterie primarie e secondarie
-  Lande e brughiere montane e altomontane
-  Boschi mesofili montani a dominanza di faggio
-  Boschi di latifoglie di media montagna (ostrieti, carpinete, cerro carpinete, boschi misti)
-  Boschi termofili di latifoglie e sclerofille (querreti di roverella, leccete), macchie alte, basse e garighe
-  Ecosistemi fluviali, ripariali e planiziali
-  Boschi di conifere e misti di conifere e latifoglie
-  Principali aree umide con ecosistemi palustri e lacustri

Strutture antropiche (insediative e infrastrutturali)






-  Centri, nuclei e aggregati di impianto storico
-  Alpeggi ed insediamenti rurali di alta quota
-  Edifici sparsi e isolati di impianto storico
-  Beni storico culturali e tipi insediativi storici diffusi
-  Itinerari della fede e antiche percorrenze
-  Mulattiere, sentieri
-  Beni di archeologia mineraria e protoindustriale
-  Elementi della viabilità storica di cava
-  Beni archeominerari
-  Rete ferroviaria
-  Linea ferroviaria
-  Stazioni ferroviarie
-  Scali merci

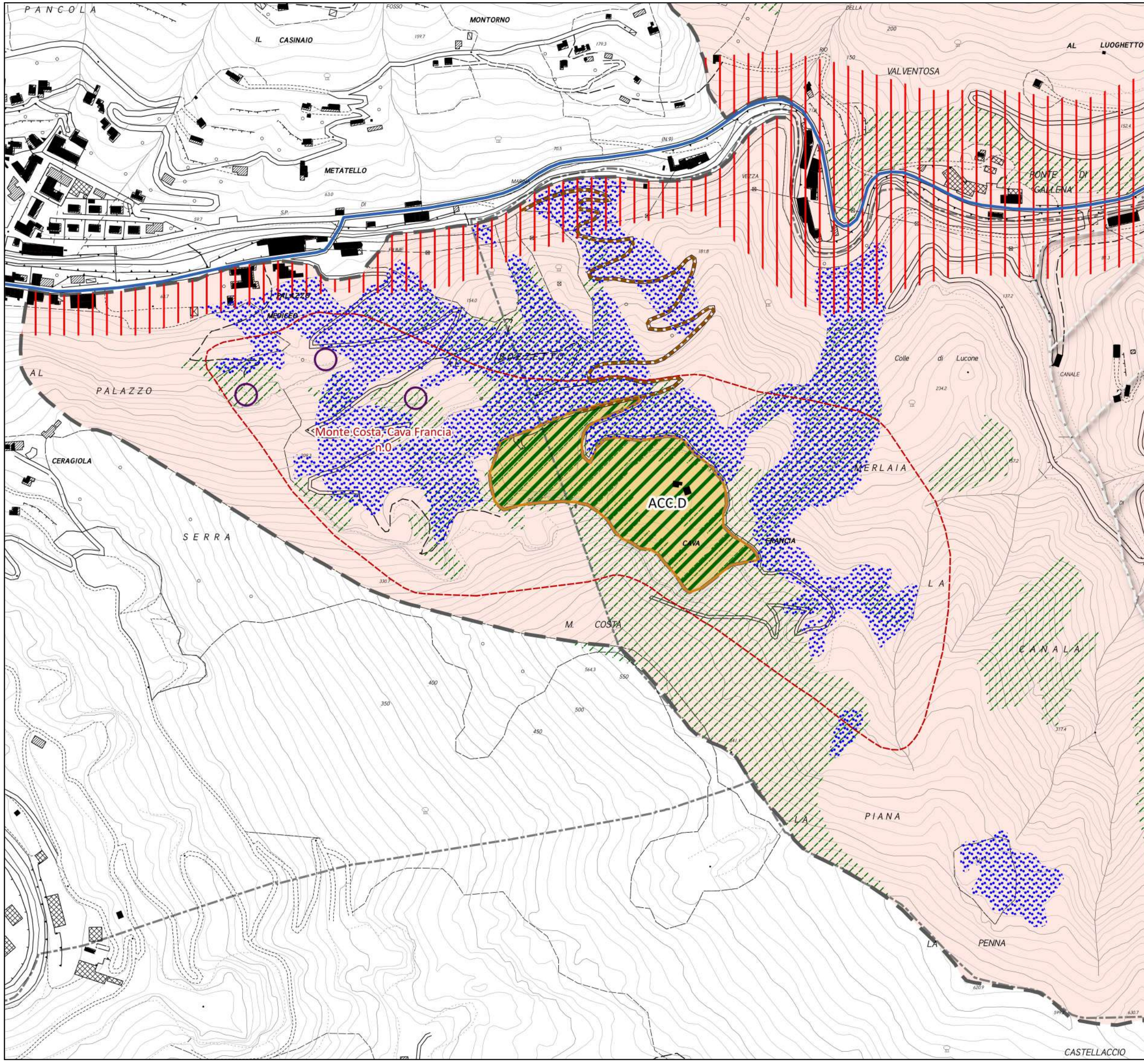
Strutture agro-forestali

ucs_vege_habitat_for_valnat_PATRIMONIO_VALORI (patrimonio) RETINI




-  Prati permanenti e coltivazioni in mosaico, di pertinenza dei nuclei rurali s
-  Mosaici agricoli di pertinenza dei centri, nuclei e aggregati storici
-  Boschi di castagno
-  Oliveti del versante costiero pedemontano
-  Paesaggi rurali storici
-  Sistemazioni idraulico agrarie (muri a secco, terrazzamenti, lunette, ecc..)

Altre componenti di valore patrimoniale



-  Beni archeologici tutelati ai sensi della parte II del D.Lgs. 42/2004
 - 90460305027 Necropoli ligure, loc. Piane alte di Levigliani (Stazzema)
 - 90450075005 Grotta preistorica di Equi, Fivizzano istituito il 1996/12/02
 - 90450075006 Area di rispetto alla grotta preistorica di Equi, Fivizzano istituito il 1996/12/02
-  Immobili ed aree di notevole interesse pubblico - DCR n. 46 del 23/07/2019
 - 297/1968 Località Campo Cecina nel comune di Carrara. D.M. 24/10/1968 G.U. 297 del 1968
 - 236/1974 Zona della cima del monte Carchio in comune di Montignoso. D.M. 02/10/1974 G.U. 236 del 1974
 - 17/1971 Zona interessata dalla grotta del Vento sita nel comune di Vergemoli. D.M. 23/12/1970 G.U. 17 del 1971
 - 128/1976 Zona delle Alpi Apuane nei comuni di Pescaglia, Camaione, Stazzema, Careggine, Vergemoli, Molazzana, Minucciano e Vagli Sotto. D.M. 08/04/1976 G.U. 128 del 1976
-  Siti estrattivi di reperimento dei materiali ornamentali storici (M.O.S.)
-  Marmi e altre varietà merceologiche di pregio
-  Rete Natura 2000 (ZPS e ZSC)



Delimitazione dell'area protetta

-  Parco Regionale
-  Area contigua del Parco Regionale
-  Aree Contigue di Cava (ACC) del Parco Regionale

Aree contigue di cava (ACC). Articolazione

-  ACC.O - A prelievo ordinario
-  ACC.D - In dismissione

Patrimonio naturalistico e ambientale del Parco
Siti Rete Natura 2000

-  ZSC, SIC, PSIC, ZPS

Ricognizione Habitat di interesse comunitario


-  - areali
-  - puntuali

Ricognizione dei geositi di interesse del Parco

Si veda in particolare l'elaborato di quadro propositivo denominato "QP.6 Ricognizione del "Patrimonio territoriale" e Invarianti Strutturali (25K)" e il dettaglio in questo elaborato

Determinazioni sovraordinate del PIT/PPR

Bacini estrattivi del PIT/PPR






-  n. scheda e relativa denominazione
Allegato 5 - Schede dei Bacini estrattivi delle Alpi Apuane

Beni paesaggistici formalmente riconosciuti




Si veda in particolare l'elaborato di quadro conoscitivo denominato "QC.17 Ricognizione dei principali vincoli sovraordinati" e il dettaglio in questo elaborato


Aree e siti dei materiali ornamentali storici

Aree e siti dei materiali ornamentali storici

-  Aree di reperimento materiali ornamentali storici (Piano Regionale Cave, PR13 - Progetto di indagine dei materiali ornamentali storici della Toscana)
-  Aree di approfondimento materiali ornamentali storici (Piano Regionale Cave, PR13 - Progetto di indagine dei materiali ornamentali storici della Toscana)
-  Siti di conservazione orientata di materiali ornamentali storici (in area parco)
-  Siti di reperimento straordinario di materiali ornamentali storici (in area parco e area contigua di cava)
-  Siti di interesse per il reperimento di materiali ornamentali storici (in area contigua del parco)




Aree di controllo dei ravaneti

-  Ravaneti privi di criticità
-  Ravaneti con incerte o ipotizzabili criticità
-  Ravaneti con probabili o accertate criticità


-  Viabilità di servizio alle aree contigue di cava

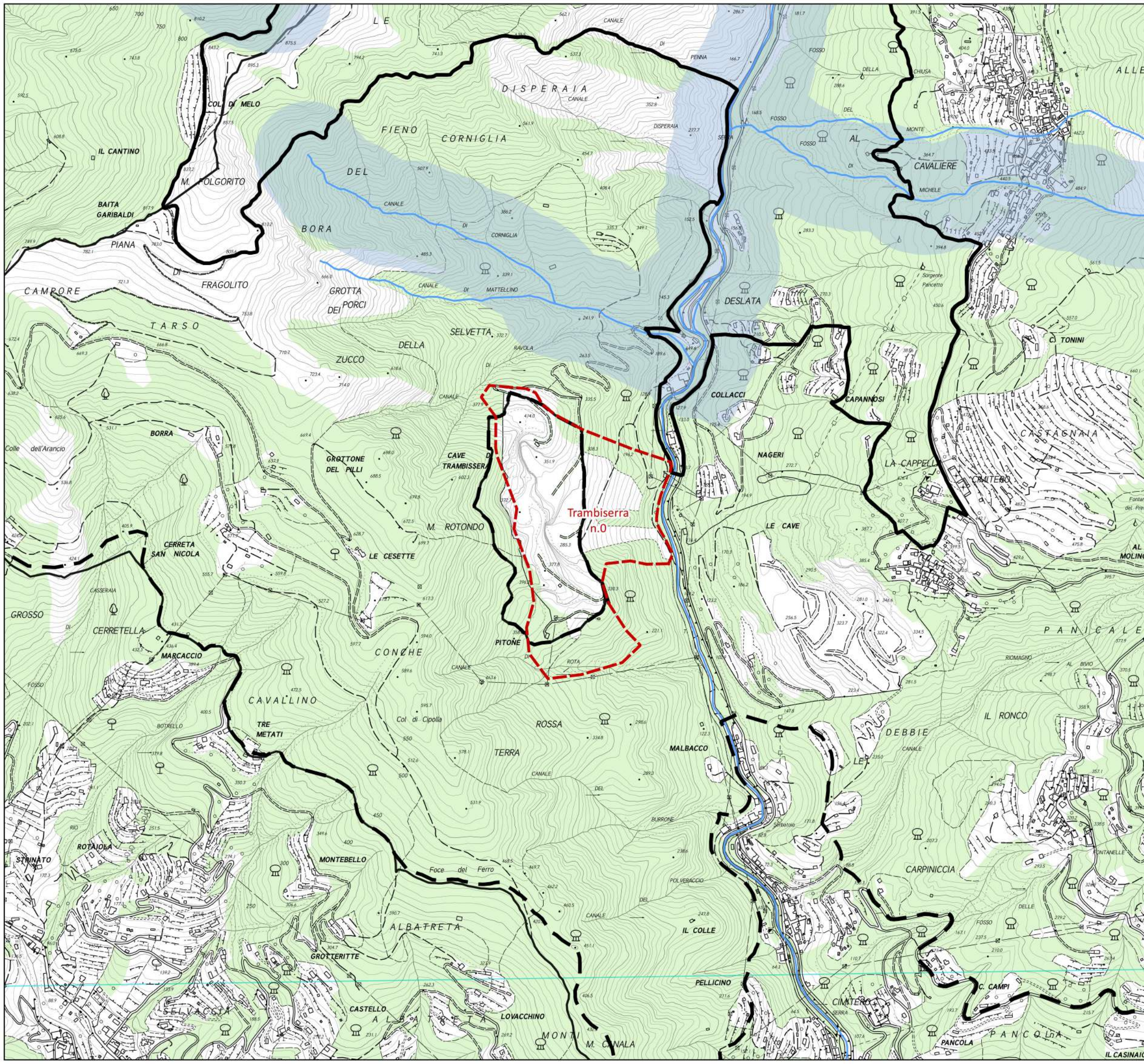


Delimitazione dell'area protetta




-  Parco Regionale
-  Area contigua del Parco Regionale
-  Aree Contigue di Cava (ACC) del Parco Regionale

Determinazioni sovraordinate del PIT/PPR


-  Bacini estrattivi del PIT/PPR
n. scheda e relativa denominazione
Allegato 5 - Schede dei Bacini estrattivi delle Alpi Apuane



Delimitazione dell'area protetta


-  Parco Regionale
-  Area contigua del Parco Regionale
-  Aree Contigue di Cava (ACC) del Parco Regionale

Bacini estrattivi del PIT/PPR







-  n. scheda e relativa denominazione
Allegato 5 - Schede dei Bacini estrattivi delle Alpi Apuane

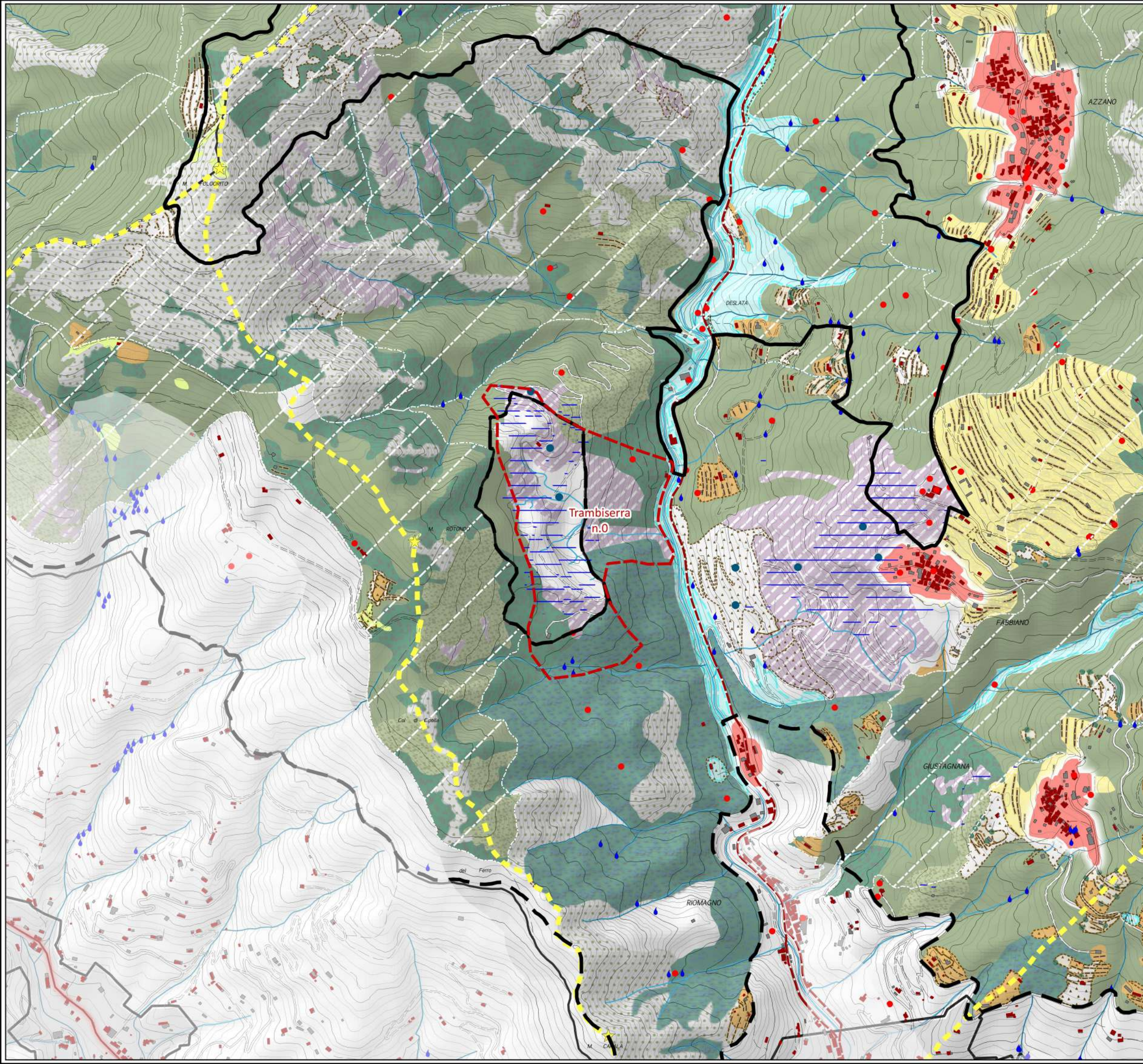
Beni paesaggistici

Immobili ed aree di notevole interesse pubblico (D.Lgs 42/2004 art. 136)

-  297/1968 Località Campo Cecina nel comune di Carrara
D.M. 24/10/1968 G.U. 297 del 1968
- 236/1974 Zona della cima del monte Carchio in comune di Montignoso. D.M. 02/10/1974 G.U. 236 del 1974
- 17/1971 Zona interessata dalla grotta del Vento sita nel comune di Vergemoli. D.M. 23/12/1970 G.U. 17 del 1971
- 128/1976 Zona delle Alpi Apuane nei comuni di Pescaglia, Camaione, Stazzema, Careggine, Vergemoli, Molazzana, Minucciano e Vagli Sotto.
D.M. 08/04/1976 G.U. 128 del 1976

Aree tutelate per legge (D.Lgs 42/2004 art. 142)

-  lett. b) - I territori contermini ai laghi
-  lett. c) - I fiumi, i torrenti, i corsi d'acqua
-  lett. d) - Le montagne per la parte eccedente i 1200 m.s.l.m.
-  lett. e) - I circhi glaciali
-  lett. g) - I territori coperti da foreste e boschi
-  lett. m) - Le zone di interesse archeologico
 - LU02 - Zona comprendente grotta e riparo di interesse paleontologico e preistorico (Camaione, Stazzema)
 - MS02 - Zona comprendente la grotta di interesse preistorico di Tecchia della Gabellaccia (Carrara, Fivizzano, Fosdinovo)
 - MS03 - Zona comprendente Grotta e Riparo di interesse paleontologico e preistorico (Fivizzano)



Delimitazione dell'area protetta

-  Parco Regionale
-  Area contigua del Parco Regionale
-  Aree Contigue di Cava (ACC) del Parco Regionale

Bacini estrattivi del PIT/PPR

-  n. scheda e relativa denominazione
Allegato 5 - Schede dei Bacini estrattivi delle Alpi Apuane

Strutture idrogeomorfologiche

Forme strutturali

-  Vette principali e picchi rocciosi in emergenza visiva

Crinali e creste principali e di rilievo paesaggistico

-  Dorsali principali
-  Dorsali secondarie

-  Selle

Forme dovute alle acque correnti superficiali








-  Forre
-  Gradini in valle fluviale


-  Marmite, forme di abrasione in roccia

Forme di origine carsica

-  Grotte e cavità carsiche
-  Doline
-  Campi di doline
-  Campi carreggiati

Forme di origine glaciale

-  Selle di origine glaciale
-  Circhi glaciali e orli di circo glaciale
-  Cordoni morenici
-  Rocce di modellamento glaciale
-  Rocce montonate
-  Massi erratici
-  Altre forme glaciali (creste e gradini di valle glaciale, orlo di conca di sovraescavazione)

-  Depositi di versante periglaciali, glaciali e fluvio glaciali (olocenici e pleistocenici)

-  Sorgenti

-  Reticolo idrografico regionale

-  Laghi e specchi d'acqua (naturali e artificiali)














Geositi

-  Geositi lineari
-  Geositi areali
-  Geositi puntuali

Strutture ecosistemiche

-  Ecosistemi rupestri, detriti di falda e paesaggi carsici
-  Praterie primarie e secondarie
-  Lande e brughiere montane e altomontane
-  Boschi mesofili montani a dominanza di faggio
-  Boschi di latifoglie di media montagna (ostrieti, carpinete, cerro carpinete, boschi misti)
-  Boschi termofili di latifoglie e sclerofille (querreti di roverella, leccete), macchie alte, basse e garighe
-  Ecosistemi fluviali, ripariali e planiziali
-  Boschi di conifere e misti di conifere e latifoglie
-  Principali aree umide con ecosistemi palustri e lacustri

Strutture antropiche (insediative e infrastrutturali)






-  Centri, nuclei e aggregati di impianto storico
-  Alpeggi ed insediamenti rurali di alta quota
-  Edifici sparsi e isolati di impianto storico
-  Beni storico culturali e tipi insediativi storici diffusi
-  Itinerari della fede e antiche percorrenze
-  Mulattiere, sentieri
-  Beni di archeologia mineraria e protoindustriale
-  Elementi della viabilità storica di cava
-  Beni archeominerari
-  Rete ferroviaria
-  Linea ferroviaria
-  Stazioni ferroviarie
-  Scali merci

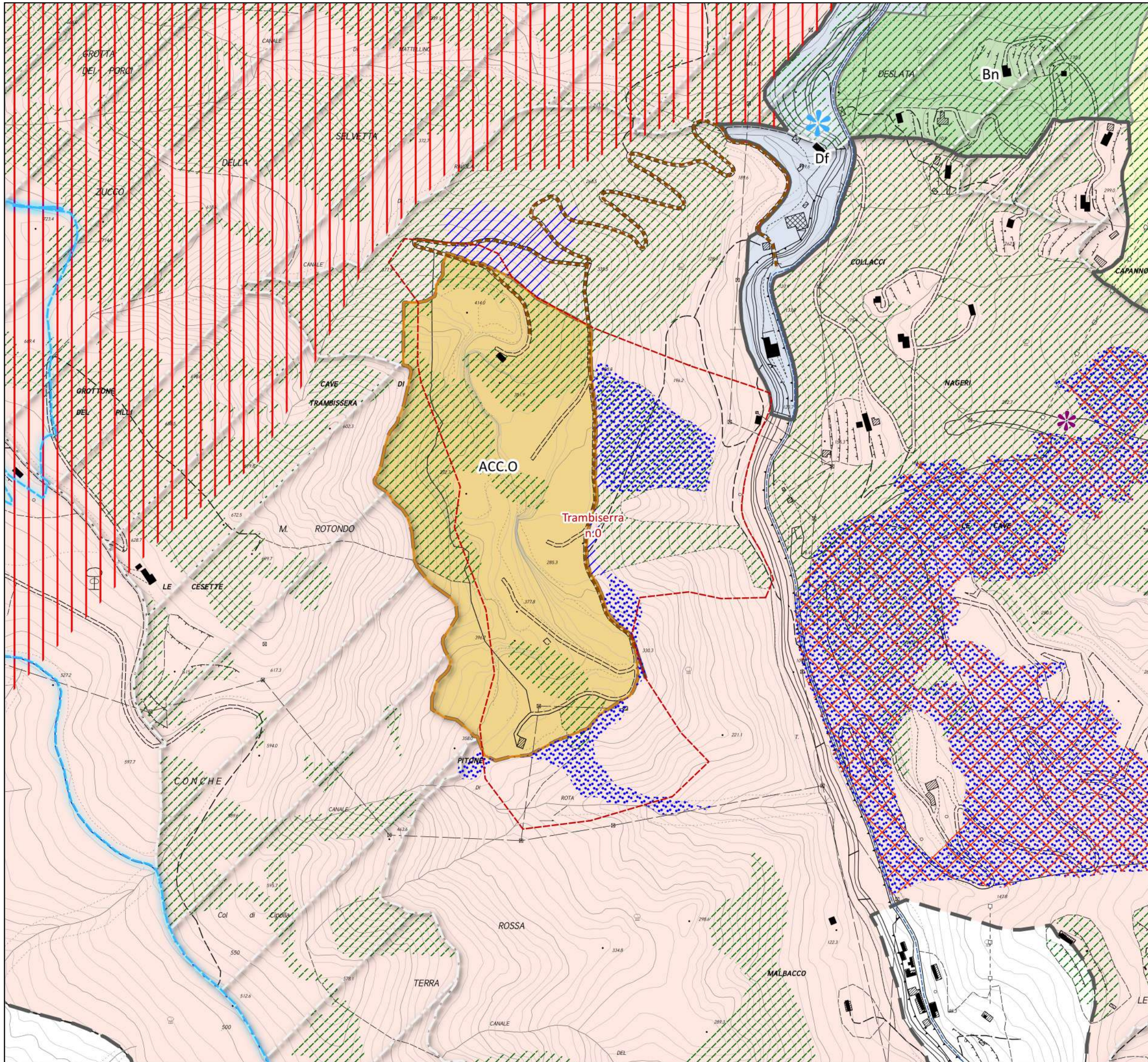
Strutture agro-forestali

ucs_vege_habitat_for_valnat_PATRIMONIO_VALORI (patrimonio) RETINI




-  Prati permanenti e coltivazioni in mosaico, di pertinenza dei nuclei rurali s
-  Mosaici agricoli di pertinenza dei centri, nuclei e aggregati storici
-  Boschi di castagno
-  Oliveti del versante costiero pedemontano
-  Paesaggi rurali storici
-  Sistemazioni idraulico agrarie (muri a secco, terrazzamenti, lunette, ecc..)

Altre componenti di valore patrimoniale



-  Beni archeologici tutelati ai sensi della parte II del D.Lgs. 42/2004
 - 90460305027 Necropoli ligure, loc. Piane alte di Levigliani (Stazzema)
 - 90450075005 Grotta preistorica di Equi, Fivizzano istituito il 1996/12/02
 - 90450075006 Area di rispetto alla grotta preistorica di Equi, Fivizzano istituito il 1996/12/02
-  Immobili ed aree di notevole interesse pubblico - DCR n. 46 del 23/07/2019
 - 297/1968 Località Campo Cecina nel comune di Carrara. D.M. 24/10/1968 G.U. 297 del 1968
 - 236/1974 Zona della cima del monte Carchio in comune di Montignoso. D.M. 02/10/1974 G.U. 236 del 1974
 - 17/1971 Zona interessata dalla grotta del Vento sita nel comune di Vergemoli. D.M. 23/12/1970 G.U. 17 del 1971
 - 128/1976 Zona delle Alpi Apuane nei comuni di Pescaglia, Camaione, Stazzema, Careggine, Vergemoli, Molazzana, Minucciano e Vagli Sotto. D.M. 08/04/1976 G.U. 128 del 1976
-  Siti estrattivi di reperimento dei materiali ornamentali storici (M.O.S.)
-  Marmi e altre varietà merceologiche di pregio
-  Rete Natura 2000 (ZPS e ZSC)



Delimitazione dell'area protetta

-  Parco Regionale
-  Area contigua del Parco Regionale
-  Aree Contigue di Cava (ACC) del Parco Regionale

Aree contigue di cava (ACC). Articolazione

-  ACC.O - A prelievo ordinario
-  ACC.D - In dismissione

Patrimonio naturalistico e ambientale del Parco
Siti Rete Natura 2000

-  ZSC, SIC, PSIC, ZPS

Ricognizione Habitat di interesse comunitario


-  - areali
-  - puntuali

Ricognizione dei geositi di interesse del Parco

Si veda in particolare l'elaborato di quadro propositivo denominato "QP.6 Ricognizione del "Patrimonio territoriale" e Invarianti Strutturali (25K)" e il dettaglio in questo elaborato

Determinazioni sovraordinate del PIT/PPR

Bacini estrattivi del PIT/PPR






-  n. scheda e relativa denominazione
Allegato 5 - Schede dei Bacini estrattivi delle Alpi Apuane

Beni paesaggistici formalmente riconosciuti





Si veda in particolare l'elaborato di quadro conoscitivo denominato "QC.17 Ricognizione dei principali vincoli sovraordinati" e il dettaglio in questo elaborato

Aree e siti dei materiali ornamentali storici

Aree e siti dei materiali ornamentali storici




-  Aree di reperimento materiali ornamentali storici (Piano Regionale Cave, PR13 - Progetto di indagine dei materiali ornamentali storici della Toscana)
-  Aree di approfondimento materiali ornamentali storici (Piano Regionale Cave, PR13 - Progetto di indagine dei materiali ornamentali storici della Toscana)
-  Siti di conservazione orientata di materiali ornamentali storici (in area parco)
-  Siti di reperimento straordinario di materiali ornamentali storici (in area parco e area contigua di cava)
-  Siti di interesse per il reperimento di materiali ornamentali storici (in area contigua del parco)

Aree di controllo dei ravaneti


-  Ravaneti privi di criticità
-  Ravaneti con incerte o ipotizzabili criticità
-  Ravaneti con probabili o accertate criticità
-  Viabilità di servizio alle aree contigue di cava

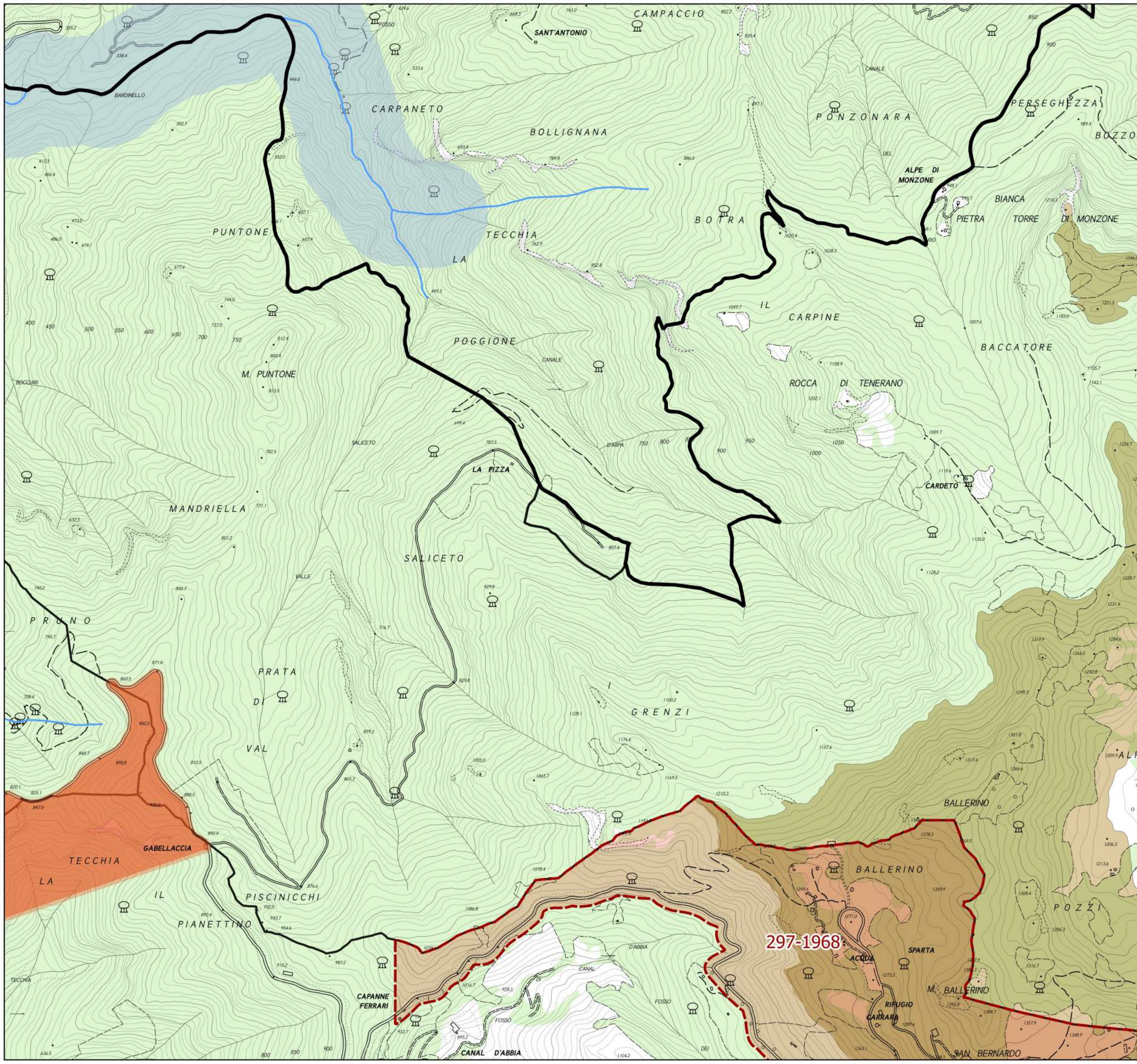


Delimitazione dell'area protetta




-  Parco Regionale
-  Area contigua del Parco Regionale
-  Aree Contigue di Cava (ACC) del Parco Regionale

Determinazioni sovraordinate del PIT/PPR


-  Bacini estrattivi del PIT/PPR
n. scheda e relativa denominazione
Allegato 5 - Schede dei Bacini estrattivi delle Alpi Apuane



Delimitazione dell'area protetta


-  Parco Regionale
-  Area contigua del Parco Regionale
-  Aree Contigue di Cava (ACC) del Parco Regionale

Bacini estrattivi del PIT/PPR







-  n. scheda e relativa denominazione
Allegato 5 - Schede dei Bacini estrattivi delle Alpi Apuane

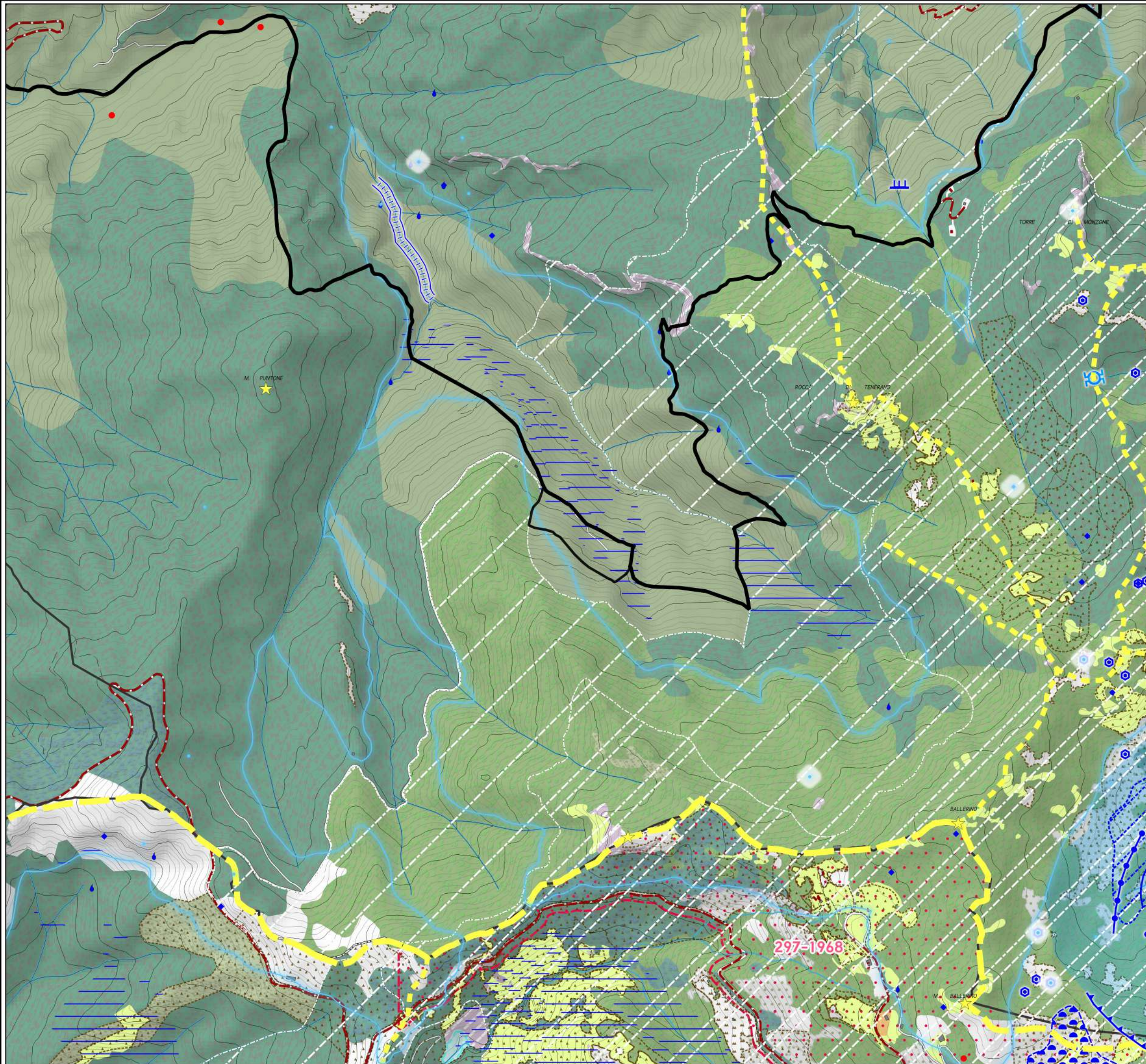
Beni paesaggistici

Immobili ed aree di notevole interesse pubblico (D.Lgs 42/2004 art. 136)

-  297/1968 Località Campo Cecina nel comune di Carrara
D.M. 24/10/1968 G.U. 297 del 1968
- 236/1974 Zona della cima del monte Carchio in comune di Montignoso. D.M. 02/10/1974 G.U. 236 del 1974
- 17/1971 Zona interessata dalla grotta del Vento sita nel comune di Vergemoli. D.M. 23/12/1970 G.U. 17 del 1971
- 128/1976 Zona delle Alpi Apuane nei comuni di Pescaglia, Camaione, Stazzema, Careggine, Vergemoli, Molazzana, Minucciano e Vagli Sotto.
D.M. 08/04/1976 G.U. 128 del 1976

Aree tutelate per legge (D.Lgs 42/2004 art. 142)


-  lett. b) - I territori contermini ai laghi
-  lett. c) - I fiumi, i torrenti, i corsi d'acqua
-  lett. d) - Le montagne per la parte eccedente i 1200 m.s.l.m.
-  lett. e) - I circhi glaciali
-  lett. g) - I territori coperti da foreste e boschi
-  lett. m) - Le zone di interesse archeologico
 - LU02 - Zona comprendente grotta e riparo di interesse paleontologico e preistorico (Camaione, Stazzema)
 - MS02 - Zona comprendente la grotta di interesse preistorico di Tecchia della Gabellaccia (Carrara, Fivizzano, Fosdinovo)
 - MS03 - Zona comprendente Grotta e Riparo di interesse paleontologico e preistorico (Fivizzano)



Delimitazione dell'area protetta

-  Parco Regionale
-  Area contigua del Parco Regionale
-  Aree Contigue di Cava (ACC) del Parco Regionale

Bacini estrattivi del PIT/PPR

-  n. scheda e relativa denominazione
Allegato 5 - Schede dei Bacini estrattivi delle Alpi Apuane

Strutture idrogeomorfologiche

Forme strutturali


-  Vette principali e picchi rocciosi in emergenza visiva

Crinali e creste principali e di rilievo paesaggistico

-  Dorsali principali
-  Dorsali secondarie

-  Selle

Forme dovute alle acque correnti superficiali








-  Forre
-  Gradini in valle fluviale


-  Marmite, forme di abrasione in roccia

Forme di origine carsica

-  Grotte e cavità carsiche
-  Doline
-  Campi di doline
-  Campi carreggiati

Forme di origine glaciale

-  Selle di origine glaciale
-  Circhi glaciali e orli di circo glaciale
-  Cordoni morenici
-  Rocce di modellamento glaciale
-  Rocce montonate
-  Massi erratici
-  Altre forme glaciali (creste e gradini di valle glaciale, orlo di conca di sovraescavazione)

-  Depositi di versante periglaciali, glaciali e fluvio glaciali (olocenici e pleistocenici)

-  Sorgenti

-  Reticolo idrografico regionale

-  Laghi e specchi d'acqua (naturali e artificiali)














Geositi

-  Geositi lineari
-  Geositi areali
-  Geositi puntuali

Strutture ecosistemiche

-  Ecosistemi rupestri, detriti di falda e paesaggi carsici
-  Praterie primarie e secondarie
-  Lande e brughiere montane e altomontane
-  Boschi mesofili montani a dominanza di faggio
-  Boschi di latifoglie di media montagna (ostrieti, carpinete, cerro carpinete, boschi misti)
-  Boschi termofili di latifoglie e sclerofille (querreti di roverella, leccete), macchie alte, basse e garighe
-  Ecosistemi fluviali, ripariali e planiziali
-  Boschi di conifere e misti di conifere e latifoglie
-  Principali aree umide con ecosistemi palustri e lacustri

Strutture antropiche (insediative e infrastrutturali)






-  Centri, nuclei e aggregati di impianto storico
-  Alpeggi ed insediamenti rurali di alta quota
-  Edifici sparsi e isolati di impianto storico
-  Beni storico culturali e tipi insediativi storici diffusi
-  Itinerari della fede e antiche percorrenze
-  Mulattiere, sentieri
-  Beni di archeologia mineraria e protoindustriale
-  Elementi della viabilità storica di cava
-  Beni archeominerari
-  Rete ferroviaria
-  Linea ferroviaria
-  Stazioni ferroviarie
-  Scali merci

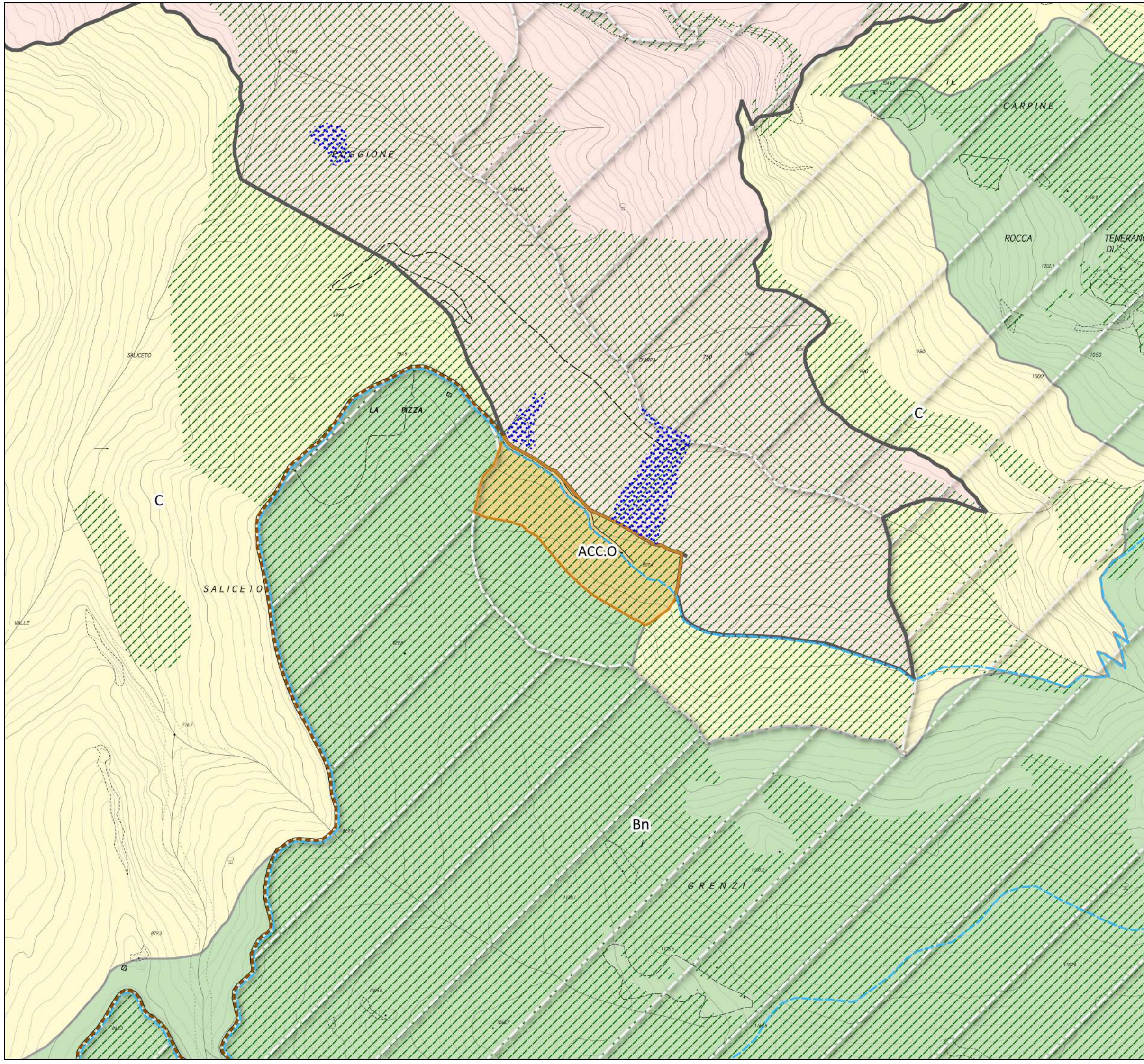
Strutture agro-forestali

ucs_vege_habitat_for_valnat_PATRIMONIO_VALORI (patrimonio) RETINI




-  Prati permanenti e coltivazioni in mosaico, di pertinenza dei nuclei rurali s
-  Mosaici agricoli di pertinenza dei centri, nuclei e aggregati storici
-  Boschi di castagno
-  Oliveti del versante costiero pedemontano
-  Paesaggi rurali storici
-  Sistemazioni idraulico agrarie (muri a secco, terrazzamenti, lunette, ecc..)

Altre componenti di valore patrimoniale



-  Beni archeologici tutelati ai sensi della parte II del D.Lgs. 42/2004
 - 90460305027 Necropoli ligure, loc. Piane alte di Levigliani (Stazzema)
 - 90450075005 Grotta preistorica di Equi, Fivizzano istituito il 1996/12/02
 - 90450075006 Area di rispetto alla grotta preistorica di Equi, Fivizzano istituito il 1996/12/02
-  Immobili ed aree di notevole interesse pubblico - DCR n. 46 del 23/07/2019
 - 297/1968 Località Campo Cecina nel comune di Carrara. D.M. 24/10/1968 G.U. 297 del 1968
 - 236/1974 Zona della cima del monte Carchio in comune di Montignoso. D.M. 02/10/1974 G.U. 236 del 1974
 - 17/1971 Zona interessata dalla grotta del Vento sita nel comune di Vergemoli. D.M. 23/12/1970 G.U. 17 del 1971
 - 128/1976 Zona delle Alpi Apuane nei comuni di Pescaglia, Camaione, Stazzema, Careggine, Vergemoli, Molazzana, Minucciano e Vagli Sotto. D.M. 08/04/1976 G.U. 128 del 1976
-  Siti estrattivi di reperimento dei materiali ornamentali storici (M.O.S.)
-  Marmi e altre varietà merceologiche di pregio
-  Rete Natura 2000 (ZPS e ZSC)



Delimitazione dell'area protetta


-  Parco Regionale
-  Area contigua del Parco Regionale
-  Aree Contigue di Cava (ACC) del Parco Regionale

Aree contigue di cava (ACC). Articolazione

-  ACC.O - A prelievo ordinario
-  ACC.D - In dismissione

Patrimonio naturalistico e ambientale del Parco

Siti Rete Natura 2000

-  ZSC, SIC, PSIC, ZPS

Ricognizione Habitat di interesse comunitario


-  - areali
-  - puntuali

Ricognizione dei geositi di interesse del Parco

Si veda in particolare l'elaborato di quadro propositivo denominato "QP.6 Ricognizione del "Patrimonio territoriale" e Invarianti Strutturali (25K)" e il dettaglio in questo elaborato

Determinazioni sovraordinate del PIT/PPR

Bacini estrattivi del PIT/PPR






-  n. n. scheda e relativa denominazione
Allegato 5 - Schede dei Bacini estrattivi delle Alpi Apuane

Beni paesaggistici formalmente riconosciuti




Si veda in particolare l'elaborato di quadro conoscitivo denominato "QC.17 Ricognizione dei principali vincoli sovraordinati" e il dettaglio in questo elaborato


Aree e siti dei materiali ornamentali storici

Aree e siti dei materiali ornamentali storici

-  Aree di reperimento materiali ornamentali storici (Piano Regionale Cave, PR13 - Progetto di indagine dei materiali ornamentali storici della Toscana)
-  Aree di approfondimento materiali ornamentali storici (Piano Regionale Cave, PR13 - Progetto di indagine dei materiali ornamentali storici della Toscana)
-  Siti di conservazione orientata di materiali ornamentali storici (in area parco)
-  Siti di reperimento straordinario di materiali ornamentali storici (in area parco e area contigua di cava)
-  Siti di interesse per il reperimento di materiali ornamentali storici (in area contigua del parco)

Aree di controllo dei ravaneti

-  Ravaneti privi di criticità
-  Ravaneti con incerte o ipotizzabili criticità
-  Ravaneti con probabili o accertate criticità

-  Viabilità di servizio alle aree contigue di cava